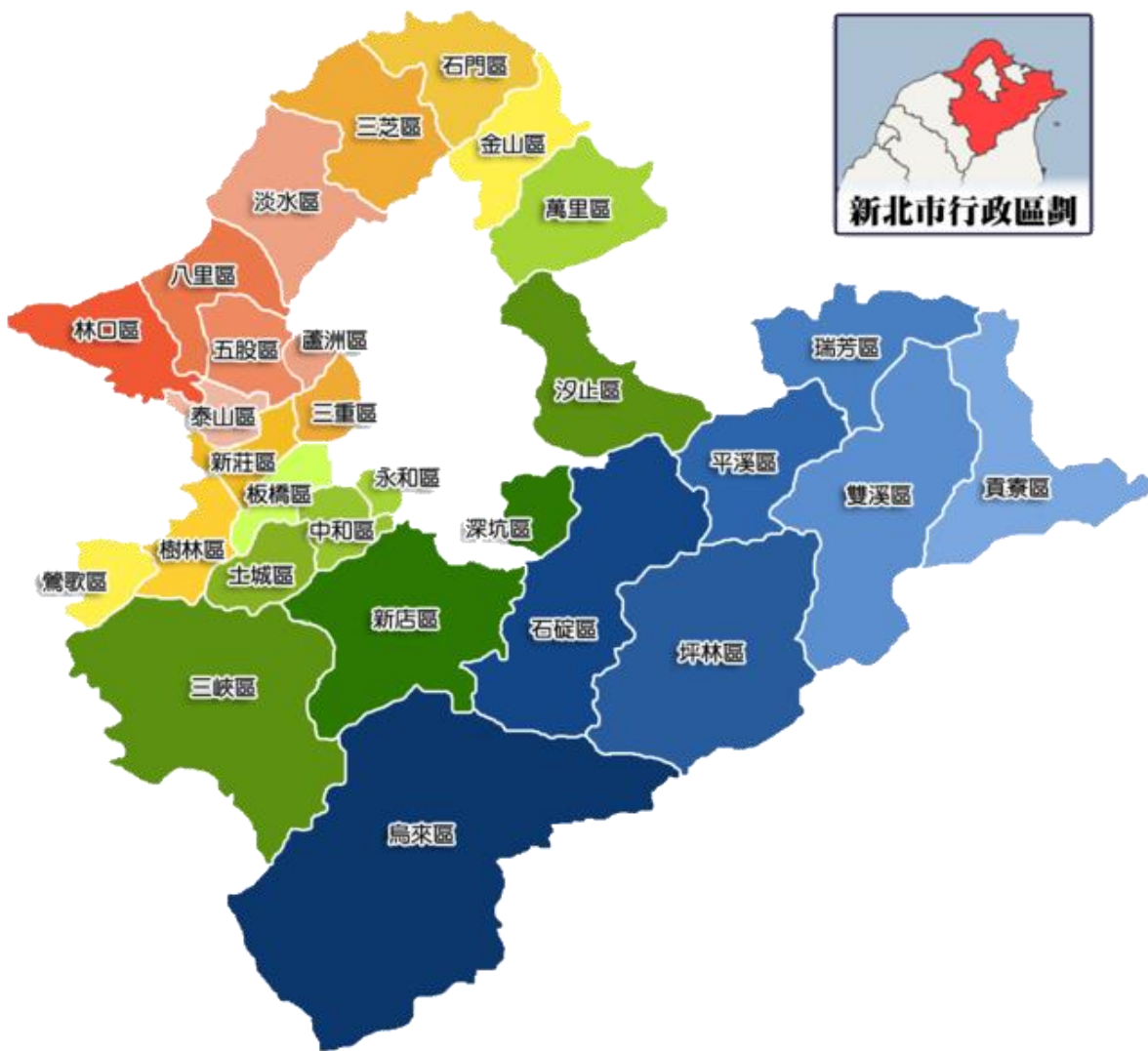


新北市水災危險潛勢地區保全計畫



新北市政府
中華民國 108 年 4 月

目錄

第一章、目的	2
第二章、水災危險潛勢地區劃定	2
第三章、水災危險潛勢地區應變暨疏散撤離措施.....	24
第四章、附則	35
附錄一、新北市淹水潛勢圖.....	37
附錄二、新北市轄內易積淹水潛勢區域.....	62
附錄三、高積（淹）水潛勢區防汛熱點位置表.....	62
附錄四、新北市防汛器材資源表.....	64
附錄五、各類申請與報表.....	錯誤! 尚未定義書籤。
附錄六、各類聯絡表.....	66
附錄七、新北市各區水災疏散避難圖.....	錯誤! 尚未定義書籤。
附錄八、新北市轄內收容所一覽表.....	錯誤! 尚未定義書籤。
附錄九、鄉(鎮、市、區)水災危險潛勢地區保全計畫參考範本格式.....	321
附錄十、新北市水災災害疏散撤離權責分工表.....	324
附錄十一、新北市水災應變參考水位站位置及警戒水位表.....	328
附錄十二、各類作業要點.....	331

圖目錄

圖 3-1 新北市災害通報流程圖.....	20
圖 3-2 防汛器材運用流程圖.....	21
圖 3-3 移動式抽水機運用流程圖.....	26
圖 3-4 水災疏散撤離作業流程圖.....	28
圖 3-5 水災疏散撤離資訊傳遞流程圖.....	29
圖 4-1 水災疏散避難圖相關資訊配置圖.....	32
圖 4-2 指示牌製作樣式範例.....	32

表目錄

表 2-1 新北市水災危險潛勢地區保全計畫表.....	3
表 3-1 移動式抽水機預佈表.....	22

新北市水災危險潛勢地區保全計畫

第一章、目的

依據中華民國 103 年 1 月 29 日總統華總一義字第 10300013721 號令制定公布「流域綜合治理特別條例」第 11 條第 1 項規定，各該地方目的事業主管為防範氣候變遷導致之災害，應訂定防災應變計畫。各直轄市、縣(市)政府依「災害防救法」第 20 條第 1 項規定，原已訂有地區災害防救業務計畫，包括減災、整備、應變及復建等防救災等各階段計畫重點工作。

為進行水患防治工作，除加速推動流域整體治理外，並加強推動流域綜合治理計畫之避洪減災非工程措施，落實全民自主防災行動，持續推動及輔導水患自主防災社區、健全水情及災情資訊網絡，以及擴增移動式抽水機能量，提升防救災能量，並掌握本市轄管區域易受水害及水災危險潛勢地區，就其保全對象及警戒範圍擬訂各項應變暨疏散撤離措施，俾於颱風豪雨應變期間及時啟動相關應變及疏散撤離作業，以有效減少災損及保障保全對象生命財產安全。

第二章、水災危險潛勢地區劃定

依據新北市一日暴雨 450 毫米淹水潛勢圖，繪製轄區淹水深度 50 公分（含）以上淹水潛勢圖（附錄一），同時參考近 3 年轄區重大淹水地區調查表（附錄二）等資料，就轄區淹水嚴重地區、村落人口聚集處、重要保護標的或歷（近）年颱風豪雨有實際執行水災疏散撤離之區域等原則，據以劃定水災危險潛勢地區。

依據劃定之水災危險潛勢地區，並就該地區內之保全對象及其相對應之避難處所及疏散撤離緊急通報人(村里長)等資料，製作成「水災危險潛勢地區保全計畫表」(表 2-1)，俾快速應用於疏散撤離作業。

表 2-1 新北市水災危險潛勢地區保全計畫表

新北市板橋區水災危險潛勢地區保全計畫表

水災危險潛勢地區 (鄉鎮市區-村里)	保全 戶數	保全人數	避難處所	避難所地址	村里長 (撤離通 報)	聯絡電話
板橋區海山里	10	29	海山高中	板橋區漢生東 路 215 號	洪正明	
板橋區嵐翠里	7	16	文聖國小	新北市板橋區 龍翠里 15 鄰文 聖 86 號	林彥綱	
板橋區文聖里	5	28	文聖國小	新北市板橋區 龍翠里 15 鄰文 聖 86 號	楊仁瑰	
板橋區懷翠里	5	15	文聖國小	新北市板橋區 龍翠里 15 鄰文 聖 86 號	胡朝賢	
板橋區青翠里	5	14	江翠國小	板橋區文化路 二段 413 號	王永源	
板橋區西安里	5	13	中山國中	文化路 1 段 188 巷 56 號	黃水盛	
板橋區松柏里	4	14	文聖國小	新北市板橋區 龍翠里 15 鄰文 聖 86 號	王宏志	
板橋區香雅里	4	4	國光國小	中正路 325 巷 30 號	謝淑姿	
板橋區文翠里	2	7	江翠國小	板橋區文化路 二段 413 號	王永源	
板橋區松翠里	2	4	文聖國小	新北市板橋區 龍翠里 15 鄰文 聖 86 號	林阿萬	

水災危險潛勢地區 (鄉鎮市區-村里)	保全 戶數	保全人數	避難處所	避難所地址	村里長 (<u>撤離通 報</u>)	聯絡電話
板橋區港德里	1	5	國光國小	中正路 325 巷 30 號	江堡寬	
板橋區幸福里	1	3	文德國小	板橋區英士路 179 號	吳朝琦	
板橋區忠翠里	1	2	莒光國小	莒光路 163 號	張慎芝	
板橋區金華里	1	1	文德國小	板橋區英士路 179 號	洪宗信	
板橋區仁愛里	1	1	重慶國中	國慶路 221 號	葉中正	
板橋區大安里	1	1	中山國小	大觀路二段 59 巷 31 號	林惠英	

新北市中和區水災危險潛勢地區保全計畫表

新北市中和區水災危險潛地區保全計畫表						
水災危險 潛勢地區	保全 戶數	保全 人數	避難 處所	避難處所地址	里長	聯 電 絡 話
中和區民有里	2	2	積穗國中	中和區民安街 66 號	呂來	
中和區民享里	1	1	積穗國中	中和區民安街 66 號	簡美蓮	
中和區冠穗里	3	3	自強國中	中和區莒光路 191 號	鄭經美	
中和區瑞穗里	0	0	積穗國中	中和區民安街 66 號	陳美華	
中和區景南里	4	4	景新國小	中和區景新街 467 巷 37 號	胡宇辰	
中和區興南里	0	0	景新國小	中和區景新街 467 巷 37 號	呂明志	
中和區忠孝里	5	5	中和國中	中和區興南路 2 段 3 巷 17 號	呂秋東	
中和區東南里	7	7	興南國小	中和區興南路 1 段 135 巷 24 號	李武雄	
中和區華南里	3	3	中和國中	中和區興南路 2 段 3 巷 17 號	林平發	
中和區中興里	9	9	復興國小	中和區復興路 301 巷 6 號	游志鴻	
中和區復興里	4	4	復興國小	中和區復興路 301 巷 6 號	尤敏玉	
中和區吉興里	6	6	復興國小	中和區復興路 301 巷 6 號	陳成功	
中和區外南里	6	6	復興國小	中和區復興路 301 巷 6 號	連顯達	
中和區崇南里	3	3	景新國小	中和區景新街 467 巷 37 號	鄭茂盛	
中和區福南里	0	0	中和國中	中和區興南路 2 段 3 巷 17 號	吳國強	

新北市永和區水災危險潛勢地區保全計畫表

水災危險潛勢地區(鄉鎮市區-村里)	保全戶數	保全人數	避難處所	避難所地址	村里長 (<u>撤離通報</u>)	聯絡電話
永和區光明里	5	6	育才小學	福和路125巷 20號	呂嘉慧	
永和區福和里	12	13	復興商工	永和區秀朗 路一段201號	呂昶祺	
永和區智光里	76	274	智光商工	中正路100號	趙振丞	
永和區新廓里	96	296	及人小學	文化路172號	陳王綉緞	
永和區河堤里	16	47	忠孝市民 活動中心	忠孝街26巷 8號	陳功明	
永和區秀林里	2	5	福和國中	永利路71號	宏達	
永和區上林里	41	97	網溪國小	竹林路79號	林維楠	

新北市新店區水災危險潛勢地區保全計畫表

水災危險潛勢地區（鄉鎮市區-村里）	保全戶數	保全人數	避難處所	避難所地址	村里	聯絡電話
					長 (撤離通)	
新店區忠孝里	9	33	大豐社福館	新北市新店區民族路110號5樓	李約祥	
新店區下城里	1	6	大豐社福館	新北市新店區民族路110號5樓	廖瓊瑤	
新店區員潭里	40	133	青潭國小	新北市新店區北宜路2段80號	鄭朝棟	
新店區龜山里	56	182	龜山市民活動中心	新北市新店區新烏路3段136號	高義良	
新店區廣興里	62	215	龜山市民活動中心	新北市新店區新烏路3段136號	吳進興	
新店區屈尺里	3	4	屈尺國小	新北市新店區屈尺路55號	唐萬居	
新店區直潭里	3	7	頂城市民活動中心	新北市新店區安康路一段9-1號	王金財	
新店區頂城里	53	202	頂城市民活動中心	新北市新店區安康路一段9-1號	王明籐	
新店區福民里	40	97	大豐社福館	新北市新店區民族路110號5樓	盧浩賢	

新北市土城區水災危險潛勢地區保全計畫表

水災危險 潛勢地區	保全戶 數	避難處 所	避難所地址	村里長 (<u>撤離通報</u>)	聯絡電 話
土城區埤塘里和平路 (彈藥庫內)	220	土城國 小	新北市土城區興城路 17 號	埤塘里 邱 顯俊	
土城區甘林里金城路 2 段 46 巷	52	中正國 中	新北市土城區金城路 2 段 247 號	柑林里 張 育誠	
土城區大安里承天路 4、8 巷	89	土城國 中	新北市土城區永寧路 18 號	大安里 張 俊隆	

新北市樹林區水災危險潛勢地區保全計畫表

水災危險 潛勢地區	保全戶 數	保全人 數	避難處所	避難所地址	村里長 (<u>撤離通 報</u>)	聯絡電 話
樹林區東山 里	8	34	山佳國小	中山路三段 5 號	高健市	
樹林區柑園 里	9	24	柑園國小	柑園街 1 段 353 號	詹志昌	
			柑園國中	柑園街 2 段 125 號		
樹林區南園 里	7	20	桃子腳國民中小 學	學勤路 555 號	李培鈺	

新北市三重區水災危險潛勢地區保全計畫表

水災危險潛勢地區	保全戶數	保全人數	避難處所	避難所地址	里長	聯絡電話
三重區三民里	3	3	修德國民小學	重陽路3段3號	顏耀宗	
三重區大園里	9	9	正義國民小學	信義西街31號	陳智全	
三重區仁華里	8	9	三和國民中學	三和路4段216號	洪國林	
三重區永清里	6	6	永福國民小學	永福街66號	吳瑞發	
三重區光明里	12	13	新北市立三重高中	集美街212號	李政達	
三重區承德里	15	15	光榮國民小學	介壽路32號	吳政權	
三重區國隆里	10	11	明志國民中學	中正北路107號	傅孫昇	
三重區富貴里	1	1	五華國民小學	集賢路89號	胡天龍	
三重區順德里	4	4	光榮國民小學	介壽路32號	李鴻志	
三重區慈生里	14	15	三和國民中學	三和路4段216號	吳瓊茹	
三重區慈愛里	13	13	三和國民中學	三和路4段216號	李漢琦	
三重區慈福里	13	14	三和國民中學	三和路4段216號	邱茂泉	
三重區過田里	7	8	過圳市民活動中心	過圳街19號	林雲漢	
三重區福祉里	15	15	集美國民小學	集美街10號	陳天森	
三重區福德里	17	18	新北市立三重高中	集美街212號	吳參寶	
三重區錦田里	4	4	修德國民小學	重陽路3段3號	陳民哲	
三重區雙園里	1	1	正義市民活動中心	雙園街1號	林秉熙	

新北市蘆洲區水災危險潛勢地區保全計畫表

水災危險潛勢地區(鄉鎮市區-村里)	保全戶數	保全人數	避難處所	避難所地址	村里長(撤離通報)	聯絡電話
蘆洲區水湳里	6	33	水湳市民活動中心	民族路426巷17號	吳松標	
蘆洲區保新里	3	8	鷺江國中	長樂路235號	黃素秋	
合計	9	41				

新北市汐止區水災危險潛勢地區保全計畫表

新北市汐止區水災危險潛勢地區保全計畫表						
水災危險潛勢地區	保全戶數	保全人數	避難處所	避難處所地址	里長	聯絡電話
汐止區拱北里	8	2	北港國小	汐萬路二段279號	高世國	
汐止區江北里	5	8	汐止國小	大同路二段313號	謝祚敏	
汐止區八連里	3	0	北港國小	汐萬路二段279號	廖敏汝	
汐止區智慧里	10	29	汐止國小	大同路二段313號	黃智明	
汐止區大同里	36	71	汐止國小	大同路二段313號	黃翠華	
汐止區禮門里	21	17	汐止國小	大同路二段313號	李朝發	
汐止區橫科里	27	15	橫科市民活動中心	橫科路119號	詹清山	
汐止區宜興里	52	86	橫科市民活動中心	橫科路119號	陳清溪	

汐止區福山里	13	17	橫科市民活動中心	橫科路 119 號	謝志忠	
汐止區茄荖里	9	12	茄荖市民活動中心	茄荖路 225 巷 35 號	葉雅惠	
汐止區崇德里	9	9	崇德橋東市民活動中心	茄荖路 82 號	蘇宏杰	
汐止區橋東里	1	0	崇德橋東市民活動中心	茄荖路 82 號	陶威中	
汐止區湖光里	8	1	金龍國小	明峰街 201 號	夏潔書	
汐止區北山里	1	0	金龍國小	明峰街 201 號	林徵熊	
汐止區城中里	3	11	長安市民活動中心	長興街一段 50 號	廖福賢	
汐止區保長里	4	5	保長坑訓練中心	大同路三段 469 號	賴宗福	
汐止區保安里	23	0	保長坑訓練中心	大同路三段 469 號	蘇忠吉	
汐止區忠孝里	10	17	樟樹國小	樟樹一路 141 巷 2 號	丁彥伶	
汐止區樟樹里	1	0	樟樹國小	樟樹一路 141 巷 2 號	林有財	
汐止區厚德里	2	3	樟樹國小	樟樹一路 141 巷 2 號	陳有諒	
汐止區中興里	1	0	北峰國小	環河街 1 號	蔡振國	
汐止區鄉長里	8	13	保長坑訓練中心	大同路三段 469 號	曾俊華	
汐止區忠山里	8	16	金龍國小	明峰街 201 號	吳國全	

新北市鶯歌區水災危險潛勢地區保全計畫表

水災危險潛勢地區	保全戶數	保全人數	避難處所	避難處所地址	里長	聯絡電話
鶯歌區南靖里	30	80	西鶯市民活動中心	新北市鶯歌區中正一路 203 號	吳金定	
鶯歌區北鶯里	50	120	西鶯市民活動中心	新北市鶯歌區中正一路 203 號	李松進	

新北市瑞芳區水災危險潛勢地區保全計畫表

水災危險潛勢地區 (鄉鎮市區-村里)	保全戶數	保全人數/姓名	避難處所	避難所地址	村里長 (撤離通報)	聯絡電話
瑞芳區洞頂路 60 之 1 號下方洞頂路 132 之 1 號附近	1	1 劉占義 (02-24962193)	濂洞國小	洞頂路 101 巷 80 號	陳美杏	
瑞芳區中央管區排(深澳坑溪)與逢甲路及瑞芳街交接處	無	無				
瑞芳區瑞芳火車站後站	8	12	瑞芳高工	瑞芳街 60 號	柯瑞和	
瑞芳區大埔路 1 號	無	無				
瑞芳區傑魚坑路 319-7 號前五聖宮台 2 丁線路口	無	無				
瑞芳區台 62 四腳亭交流道口	無	無				

新北市淡水區水災危險潛勢地區保全計畫表

水災危險潛勢地區	保全戶數	保全人數	避難處所	避難所地址	村里長 (<u>撤離通報</u>)	聯絡電話
淡水區民生里	9	23	民生市民活動中心	新北市淡水區民生路27號	陳李明緣	

新北市林口區水災危險潛勢地區保全計畫表

水災危險潛勢地區(鄉鎮市區-村里)	保全戶數	保全人數	避難處所	避難所地址	村里長 (<u>撤離通報</u>)	聯絡電話
林口區東林里	8	8	醒吾技術學院	東林里粉寮路一段10號	陳洪賓	
林口區湖北里	4	4	林口區公所	仁愛路一段378號	張文清	
林口區林口里	15	15	林口國小	林口區菁湖里林口路76號	蘇夏宗	
林口區太平里	1	1	瑞平國小視聽教室	林口區太平里後坑34之1號	謝玉祥	

新北市五股區水災危險潛勢地區保全計畫表

水災危險 潛勢地區	保全 戶數	保全 人數	避難處所	避難所地址	村里長 (<u>撤離通報</u>)	聯絡電話
五股區 興珍里	30	33	更寮國小	五股區四維路 2 號	鄭國榮	
五股區 更寮里	11	42	更新活動 中心	五股區更州路 47 號	陳朝枝	
五股區 五福里	9	27	五股立體 停車場	五股區工商路 3 號	張仲文	
五股區 六福里	22	39	五股立體 停車場	五股區工商路 3 號	謝從慧	
五股區 福德里	26	75	德音國小	五股區明德路 2 號	吳永村	
五股區 五股里	29	107	五股立體 停車場	五股區工商路 3 號	陳義銓	
五股區 水碓里	1	2	貿商活動 中心	五股區貿商里 456 號	邱江永	

新北市泰山區水災危險潛勢地區保全計畫表

水災危險 潛勢地區	避難 處所	避難處所地址	里長	聯 電 絡 電 話
泰山區義 仁里	義仁市民活動中心	明志路二段 177 號	許火炎	
泰山區泰 友里	明志國小	泰山區新生路 2 號	莊永任	
泰山區貴 和里	貴和活動中心	新北市泰山區明志路三段 365 號	盧東和	
泰山區黎 明里	黎明活動中心	黎明路 23 號	張楊銘	

新北市八里區水災危險潛勢地區保全計畫表

水災危險 潛勢地區	保全 戶數	保全 人數	避難處所	避難所地址	村里長 (<u>撤離通報</u>)	聯絡電話
八里區埤頭 里 挖子尾地區	49	311	大埤頂 活動中心	八里區大崁里中山路 1 段 95 號	鄭月雲	
八里區訊塘 里 成昌社區	1	2	文化 活動中心	八里區舊城里中山路 2 段 251 號 1 樓	張金貴	

新北市深坑區水災危險潛勢地區保全計畫表

水災危險潛勢地區 (鄉鎮市區-村里)	保全 戶數	保全人數 (影響人數以每門牌 平均 3.3 人概估)	避難處所	避難所地址	村里長 (撤離通報)	聯絡電話
深坑區-萬順里	5	16	萬順活動中心	萬順里北深路 3 段 107 巷 26 號	楊文得	
深坑區-萬順里	10	33	萬順活動中心	萬順里北深路 3 段 107 巷 26 號	楊文得	

新北市石碇區水災危險潛勢地區保全計畫表

水災危險潛勢地區 (鄉鎮市區-村里)	保全 戶數	保全人數	避難處所	避難所地址	村里長 (撤離通報)	聯絡電話
新北市石碇區永定 里	7	20	永定國小	新北市石碇區 永定里蚯蚓坑 20 號	王金洞	
新北市石碇區隆盛 里	3	10	新北市石碇 區公所	新北市石碇區 潭邊里石炭 25 號	謝根林	
			石碇綜合活 動中心	豐林里楓子林 32-1 號	謝根林	

新北市三芝區水災危險潛勢地區保全計畫表

水災危險潛勢地區(鄉鎮市區-村里)	保全戶數	保全人數	避難處所	避難所地址	村里長(撤離通報)	聯絡電話
三芝區錫板里	41	157	三芝國小	新北市三芝區育英街22號	陳燕國	
			公有市場3樓	新北市三芝區民生街31號		
三芝區新庄里	18	58	三芝國小	新北市三芝區育英街22號	林文章	
			公有市場3樓	新北市三芝區民生街31號		
三芝區古庄里	92	277	三芝國中	新北市三芝區淡金路一段38號	葉秋蓮	
			公有市場3樓	新北市三芝區民生街31號		

新北市雙溪區水災危險潛勢地區保全計畫表

水災危險潛勢地區(鄉鎮市區-村里)	保全戶數	保全人數	避難處所	避難所地址	村里長(撤離通報)	聯絡電話
新北市雙溪區雙溪里	40	108	雙溪高中	新北市雙溪區平林里梅竹蹊3號	盧江美玉	

新北市金山區水災危險潛勢地區保全計畫表

水災危險潛勢地區 (鄉鎮市區-村里)	保全 戶數	保全 人數	避難 處所	避難處所地址	村里長 (撤離通報)	聯 絡 電 話
金山區美田里			金山高中 金山國小	美田里文化路 2 號 美田里中山路 234 號	黃賜福	
金山區金美里			金山高中 金美國小	美田里文化路 2 號 金美里忠孝一路 111 號	蔡龍豪	
金山區大同里			金山高中 中山堂	美田里文化路 2 號 大同里溫泉路 2 巷 10 號	許振煌	
金山區和平里			金山高中 中山堂	美田里文化路 2 號 大同里溫泉路 2 巷 10 號	張文輝	
金山區磺港里			金山青年活動中心 金山國小	磺港里 1 鄰青年路 1 號 美田里中山路 234 號	許明熙	
金山區豐漁里			金山青年活動中心 中山堂	磺港里 1 鄰青年路 1 號 大同里溫泉路 2 巷 10 號	許吉興	
金山區五湖里	45	49	運動休閒廣場 中山堂	五湖里南勢 53 號 大同里溫泉路 2 巷 10 號	李進發	
金山區重和里	35	42	三和國小 金山朝天宮	重和里六股林口 38 號 重和里六股林口 38-3 號	賴蔡標	
金山區清泉里	5	6	金山聖德宮 六三活動中心	三界里三界壇路 72 號 三界里三界壇路 101-1 號	陳麗蘭	
金山區萬壽里	1	1	萬壽市民活動中心 中角國小	萬壽里海興路 116 號 萬壽里海興路 49 號	朱陳旺	
金山區兩湖里	11	12	金山聖德宮 六三活動中心	三界里三界壇路 72 號 三界里三界壇路 101-1 號	張金火	

金山區西湖里			萬壽市民活動中心 中角國小	萬壽里海興路 116 號 萬壽里海興路 49 號	賴聰明	
金山區六股里	5	5	金山聖德宮 六三活動中心	三界里三界壇路 72 號 三界里三界壇路 101-1 號	鐘鼎平	
金山區三界里			金山聖德宮 六三活動中心	三界里三界壇路 72 號 三界里三界壇路 101-1 號	許添坤	
金山區永興里			萬壽市民活動中心 中角國小	萬壽里海興路 116 號 萬壽里海興路 49 號	許瑞林	

新北市萬里區水災危險潛勢地區保全計畫表

水災危險潛勢地區(萬里區-里)	保全戶數	保全人數	避難處所	避難所地址	里長(撤離通報)	聯絡電話
萬里區大鵬里	7	34	大鵬國小	萬里區大鵬里萬里加投 14 號	李建才	

新北市貢寮區水災危險潛勢地區保全計畫表

水災危險潛勢地區	保全戶數	保全人數	避難處所	避難所地址	里長(撤離通報)	聯絡電話
貢寮區-龍門里	10	10	(1)貢寮市民活動中心 (2)貢寮國小 (3)貢寮國中	(1)長泰路 18-2 號(2)學苑街 7 號 (3)嵩陽街 42 號	吳世揚	
貢寮區-雙玉里	14	15	(1)貢寮市民活動中心 (2)貢寮國小 (3)貢寮國中	(1)長泰路 18-2 號(2)學苑街 7 號 (3)嵩陽街 42 號	吳永彬	

新北市烏來區水災危險潛勢地區保全計畫表

水災危險 潛勢地區	保全戶 數	保全人 數	避難處 所	避難所地址	村里長 (<u>撤離通 報</u>)	聯絡電 話
烏來區 烏來里	40	133	綜合 活動中 心	新北市烏來區烏來里烏來街 34 號	周至剛	
烏來區忠治 里	1	2	忠治 活動中 心	新北市烏來區忠治里 14 號	黃忠信	

新北市坪林區水災危險潛勢地區保全計畫表

(以地勢較低之露營區為模擬假設對象)

水災危險 潛勢地區	保全戶 數	保全人 數	避難處所	避難所地址	村里長 (<u>撤離通 報</u>)	聯絡電 話
坪林區上德 里	6	18	新昇倉庫	坪林區上德里大粗坑 11 之 1 號	張名富	
坪林區漁光 里	1	1	坪林國小 漁光分校	坪林區漁光里大舌湖 35 號	白明堂	
坪林區粗窟 里	4	8	坪林區公 所	坪林區坪林里坪林 101 號	李志忠	
坪林區大林 里	2	6	坪林區公 所	坪林區坪林里坪林 101 號	李秋勝	
坪林區石 里	1	8	石 里倉 庫	坪林區石 里石 27 之 1 號	張秀霞	
坪林區水德 里	2	11	坪林國中	坪林區坪林里國中路 4 號	張文進	
坪林區坪林 里	1	4	坪林國小	坪林區坪林里坪林 114 號	陳進來	

新北市石門區水災危險潛勢地區保全計畫表

水災危險 潛勢地區	保全 戶數	保全 人數	避難處所	避難處所地址	里長 (<u>撤離通報</u>)	聯絡電話
石門區 德茂里	42	70	老梅國小教室	老梅里老梅路 10 號	花文發	
石門區 富基里	38	63	富基里活動中心	富基里 37-6 號	林茂森	
石門區 老梅里	4	12	老梅里活動中心	老梅里老梅路 43 號	許寶祿	
石門區 山溪里	3	10	山溪里活動中心	山溪里老崩山 6-5 號	許阿煌	
石門區 石門里	4	6	石門區公所 3 樓禮堂	尖鹿里中山路 66 號	施宗南	
石門區 尖鹿里	25	33	石門區公所 3 樓禮堂	尖鹿里中山路 66 號	邱朝懌	
石門區 草里里	19	53	草里里活動中心	草里里阿里荖 33-1 號	李金寶	

新北市新莊區水災危險潛勢地區保全計畫表

水災危險 潛勢地區	保全戶 數	保全人 數	避難處所	避難所地址	村里長 (<u>撤離通 報</u>)	聯絡電 話
新莊區頭前 里	69	228	頭前國小	化成路 231 號	葉建宏	
新莊區福基 里	74	245	興化國小	五工二路 50 巷 2 號	王曜輝	
新莊區福興	21	70	興化國小	五工二路 50 巷 2 號	楊明教	

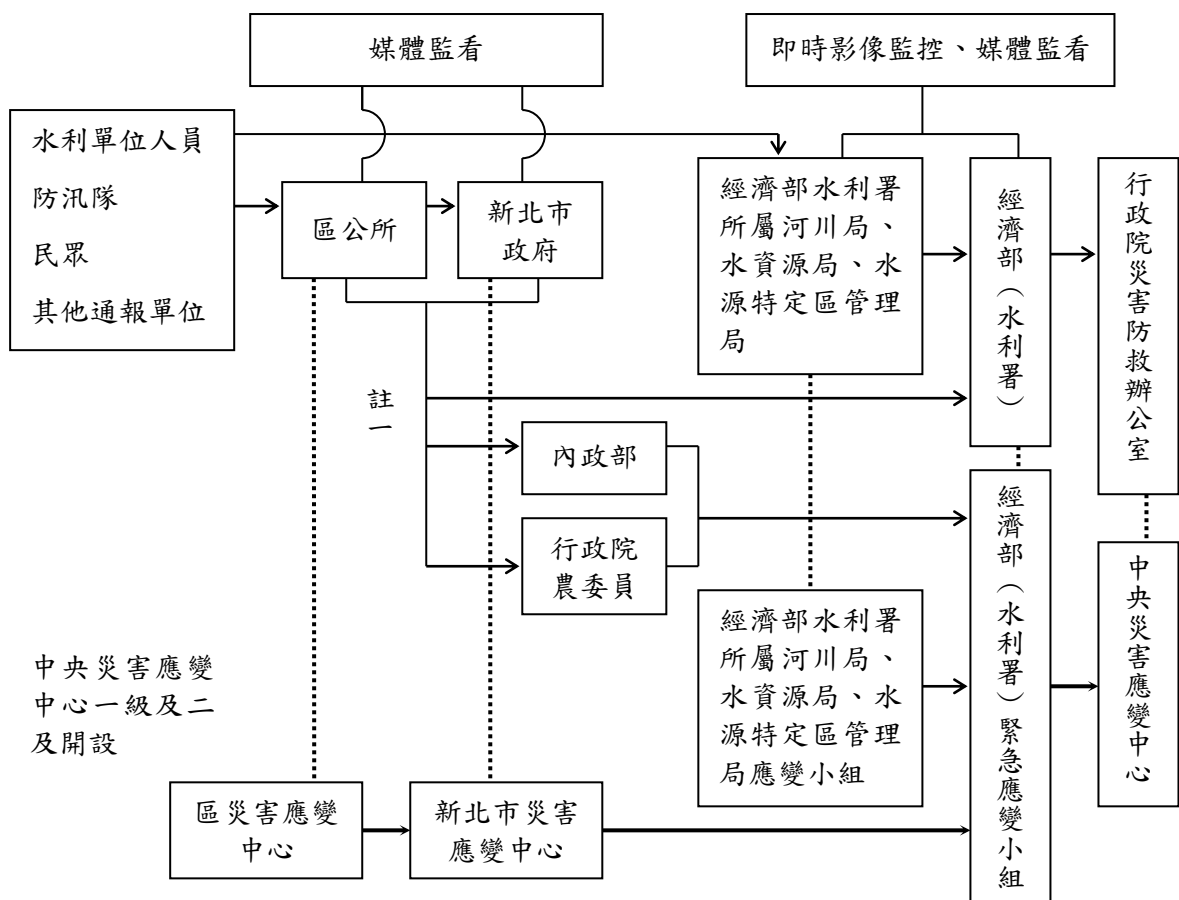
里						
新莊區昌平里	6	20	昌平國小	昌平街 200 號	林玉華	
新莊區昌隆里	17	57	昌隆國小	昌隆街 63 號	吳建和	
新莊區自信里	162	535	思賢國小	自立街 229 號	林秋雲	
新莊區仁愛里	5	17	頭前國中	中原路 2 號	吳俊聲	
新莊區自強里	640	2112	思賢國小	自立街 229 號	柯蔡阿菜	
新莊區自立里	502	1657	思賢國小	自立街 229 號	吳東杉	
新莊區中信里	26	86	中信國小	中信街 168 號	林阿元	
新莊區中原里	36	119	中信國小	中信街 168 號	趙勇成	
新莊區中隆里	20	66	榮富國小	新莊區中和街 193 號	吳清標	
新莊區瓊林里	240	792	瓊泰活動中心	瓊泰路 85 號	吳佳擇	
新莊區泰豐里	13	43	豐年活動中心	豐年街 57 號之 5	林玉娟	
新莊區建福里	8	27	福營國中	富國路 105 號	劉金祥	
新莊區成德里	16	53	民安國小	民安路 261 號	王義寬	
新莊區豐年里	4	14	豐年國小	瓊泰路 116 號	林麗華	
新莊區八德里	19	63	福營國中	富國路 105 號	丁銀寶	

新莊區中華里	5	17	新泰國中	新泰路 359 號	陳敬波	
新莊區民全里	46	152	福營國中	富國路 105 號	張文興	
新莊區民安里	132	436	福營國中	富國路 105 號	許桎逢	
新莊區西盛里	19	63	福營國中	富國路 105 號	陳金田	
新莊區建安里	71	235	福營國中	富國路 105 號	王永華	
新莊區後德里	20	66	福營國中	富國路 105 號	劉臺鳳	

第三章、水災危險潛勢地區應變暨疏散撤離措施

一、災情通報流程

依內政部「執行災情查報通報複式佈建措施」及經濟部「經濟部淹水災情通報作業要點」，擬訂定災情通報流程圖（圖 3-1），以進行災情蒐集、通報、查證與追蹤災情處置（附錄五、(1)(2)(3)）。另於汛期前完成災情巡察、通報、查證人員及防汛搶險隊編組（附錄六、(1)）。



- 註一：屬市區排水（含下水道）淹水災害者，通報內政部；屬農田灌溉排水及野溪淹水災害者，通報行政院農業委員會；屬河川、區域排水淹水災害者，通報經濟部；前述災情應同時副知經濟部。
- 註二：縣市政府（災害應變中心）知悉災情，應立即指派或通知權責機關指派災情查證人員查證。查證人員或防汛隊隊員查證結果，應立即通報指派機關。經查災情有誤時，權責機關應予澄清。
- 註三：縣市政府（災害應變中心）應持續追蹤災情處置情形，通報行政院災害防救委員會或陳報中央災害應變中心。俟災情排除或不影響交通與重要生活機能後，解除列管。

圖 3-1 新北市災情通報流程圖

二、防汛器材運用流程

(一) 掌握防汛器材資訊：

掌握轄區本市各局處及區公所、第十河川局及相關單位之防汛器材資源，製作新北市防汛器材資源表（附錄四），俾利有效調度或申請支援；並依防汛器材運用流程圖（圖 3-2）或視水情現況辦理防汛器材整備及防汛搶險事宜。

(二) 防汛器材運用流程：

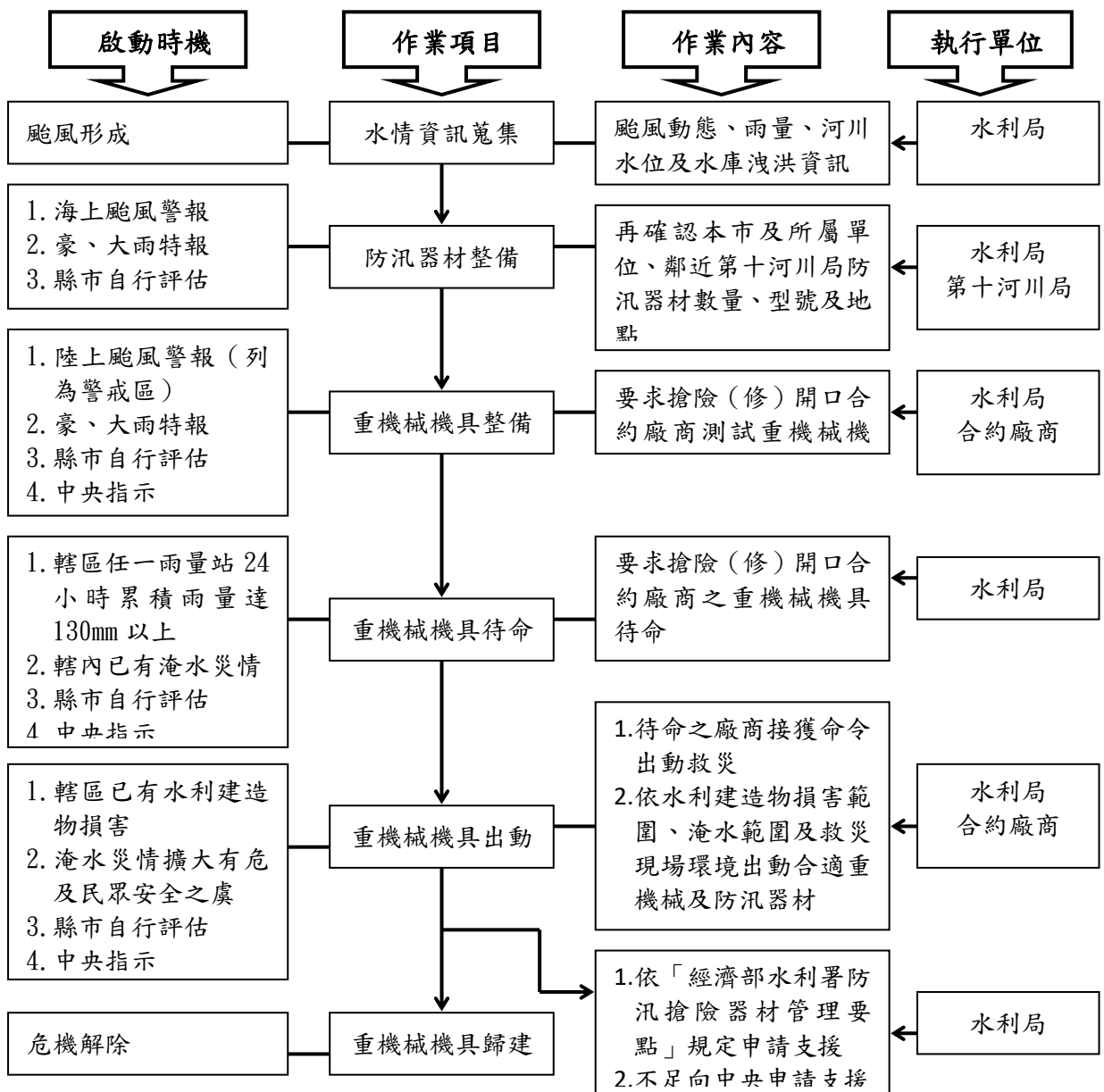


圖 3-2 防汛器材運用流程圖

三、移動式抽水機運用流程

(一) 移動式抽水機預佈及調度

依「水災危險潛勢地區保全計畫表」所列水災危險潛勢地區，將新北市與區公所實際控管運用之大、中、小型移動式抽水機進行預佈（表 3-1）及依實際水情作彈性調度，並擬定移動式抽水機運用流程圖（圖 3-3），俾於災時有效執行抽排除淹（積）水。

掌握臨近第十河川局實際控管運用之大型移動式抽水機資訊，以製作河川局移動式抽水機聯絡表（附錄六、(2)），有支援需求時並依移動式抽水機運用流程圖申請支援（附錄五、(4)）。

表 3-1 移動式抽水機預佈表

項次	區	支援地點	抽水機規格	數量	佈設時現場聯絡人	抽管科聯絡人	佈設方案	備註
1	新莊	西盛溝抽水站	12 英吋	2			已安裝完成	
2	新莊	頭前抽水站	12 英吋	1			已安裝完成	
3	新莊	古公三王廟(塔寮坑抽水站前池旁)	12 英吋	1			已安裝完成	
4	新莊	瓊泰活動中心	12 英吋	1			颱風警報發佈後，由抽管科運送至指定地點佈設及派員操作	

5	五股	五股坑溪與御史坑溪交界口	12 英吋	1			颱風警報發佈後，公所借用及自行佈設操作	
6	五股	觀音坑溪獅子橋	12 英吋	1			颱風警報發佈後，由抽管科運送至指定地點佈設及派員操作	
7	五股	疏洪道左側 3 號水門	12 英吋	2			颱風警報發佈後，公所借用及自行佈設操作	固定外借 1、6 號抽水機
8	土城	金城路與和平路口(易積淹水公告區域)	12 英吋	1			汛期間完成安裝	
9	土城	柑林 3 號橋(清水路 66 巷)	12 英吋	2			汛期間完成安裝	
10	深坑	北深路三段 107 巷底土地公廟旁(白鷺山莊)	12 英吋	2			颱風警報發佈後，由抽管科運送至指定地點佈設及派員操作	含機動支援 1 台
11	新店	環河路 A 處(大鵬橫移門, 公車客運停車場外)	12 英吋	1			颱風警報發佈後，由抽管科運送至指定地點佈設及派員操作	
12	新店	環河路 B 處(大鵬 2 號橫移門)	12 英吋	1			颱風警報發佈後，由抽管科運送至指定地點佈設及派員操作	
13	新店	復興路 80 巷底(武基段水門前)(易積淹水公告區域)	12 英吋	2			颱風警報發佈後，由抽管科運送至指定地點佈設及派員操作	含機動支援 1 台

14	新店	寶元路2段1巷 2號(寶元路水 門前)	12英吋	1			颱風警報發佈 後,由抽管科運送 至指定地點佈設 及派員操作	
----	----	---------------------------	------	---	--	--	--	--

項次	區	支援地點	抽水機 規格	數量	佈設時 現場聯絡人	抽管科聯絡人	佈設方案	備註
1	中和	大勇抽水站	6英吋	1			安裝完成	
2	新莊	頭前抽水站	6英吋	1			安裝完成	
3	新莊	塔寮坑抽水站	6英吋	2			安裝完成	
4	新莊	豐年街124巷 底	6英吋	1			颱風警報發佈 後,由抽管科依現 況需求機動佈設 及派員操作	
5	汐止	吉林街(吉林汽 車旅館前)	6英吋	1			颱風警報發佈 後,由抽管科運送 至指定地點佈設 及派員操作	
6	汐止	鄉長路2段18 巷(水門0+218 右岸-2)	6英吋	1			颱風警報發佈 後,由抽管科運送 至指定地點佈設 及派員操作	

7	八里	中山路二段588巷	6 英吋	1				
8	泰山	磚雅厝路28-3B	6 英吋	1				

項次	區	支援地點	抽水機規格	數量	佈設時 現場聯絡人	抽管科聯絡人	佈設方案	備註
1	新莊	新樹路85巷24號	3 英吋	1			颱風警報發佈後，由抽管科依現況需求機動佈設	
2	新莊	新樹路85巷3弄16號	3 英吋	1			颱風警報發佈後，由抽管科依現況需求機動佈設	
3	新莊	新泰中正路口 (中正路281號 寶島眼鏡前)	3 英吋	1			颱風警報發佈後，由抽管科依現況需求機動佈設	

移動式抽水機運用作業流程：

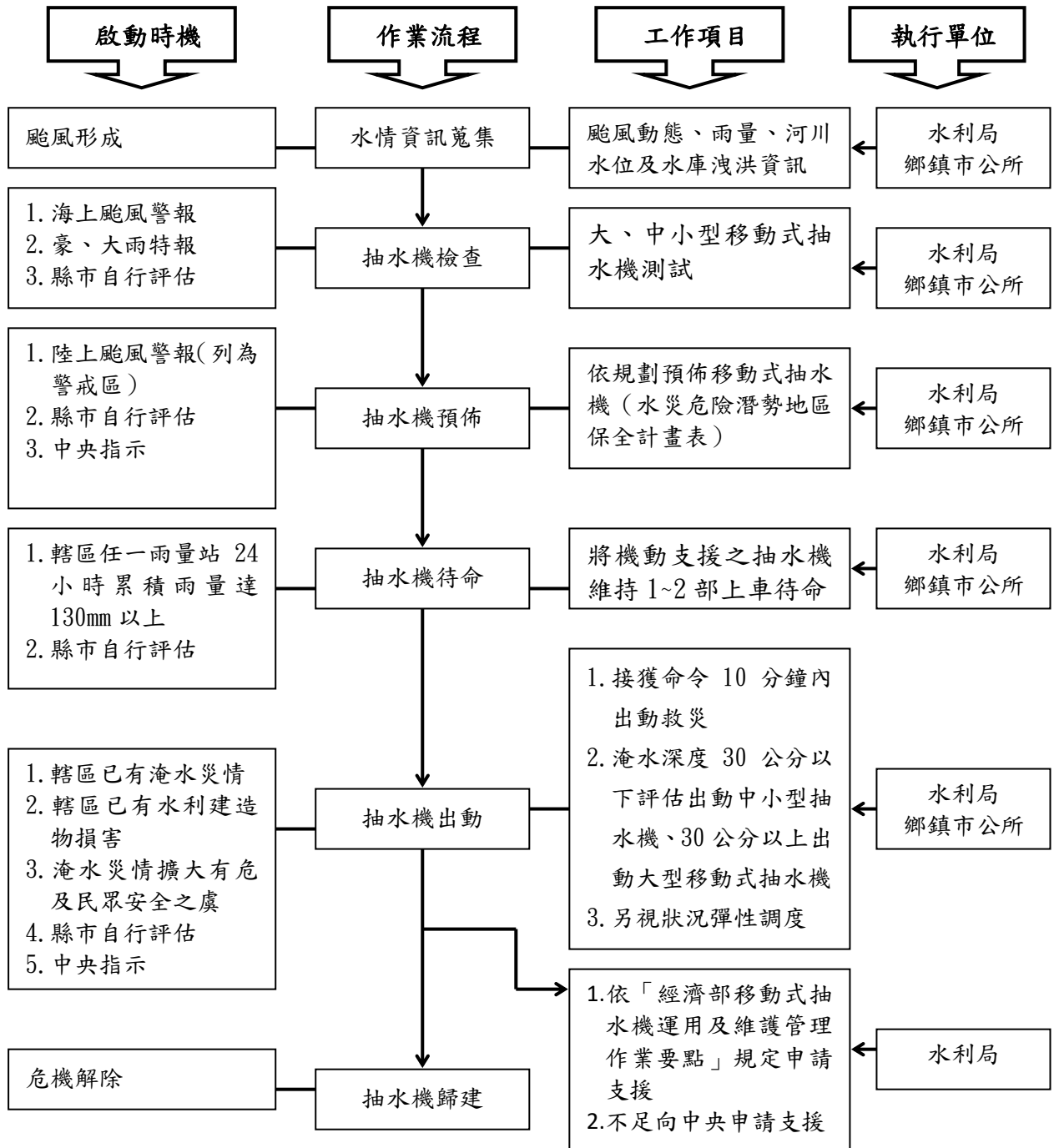


圖 3-3 移動式抽水機運用流程圖

（二）移動式抽水機能量檢討：

新北市評估目前自有及水利署調用至縣市之大型移動式抽水機，經檢討是足以因應近年縣市淹水災區救災抽排水之所需，並具防災應變機動及擬定完整維護保養計畫。

四、疏散撤離作業流程

（一）疏散撤離作業流程

依「水災危險潛勢地區保全計畫表」之水災危險潛勢地區、保全戶（人）數及疏散避難場所條件，繪製新北市各區水災危險潛勢地區疏散避難圖（附錄七），並依經濟部函頒之「水災危險潛勢地區疏散撤離標準作業程序」擬訂疏散撤離作業流程（圖 3-4）及資訊傳遞流程（圖 3-5），俾於水災時有效執行疏散撤離危險地區民眾，減少傷亡。

（二）保全對象及疏散撤離定義

保全對象係單指水災危險潛勢地區內居民，特別是需支援護送之弱勢族群（如長期病患、獨居老人、行動不便、身心障礙等）或居住地下室者均應確實掌握，必要時應優先協助疏散撤離。

疏散撤離係指居民自住處平面疏散撤離至指定安全避難所、親友家，或垂直疏散至自家或同樓層 2 樓以上之安全處所。

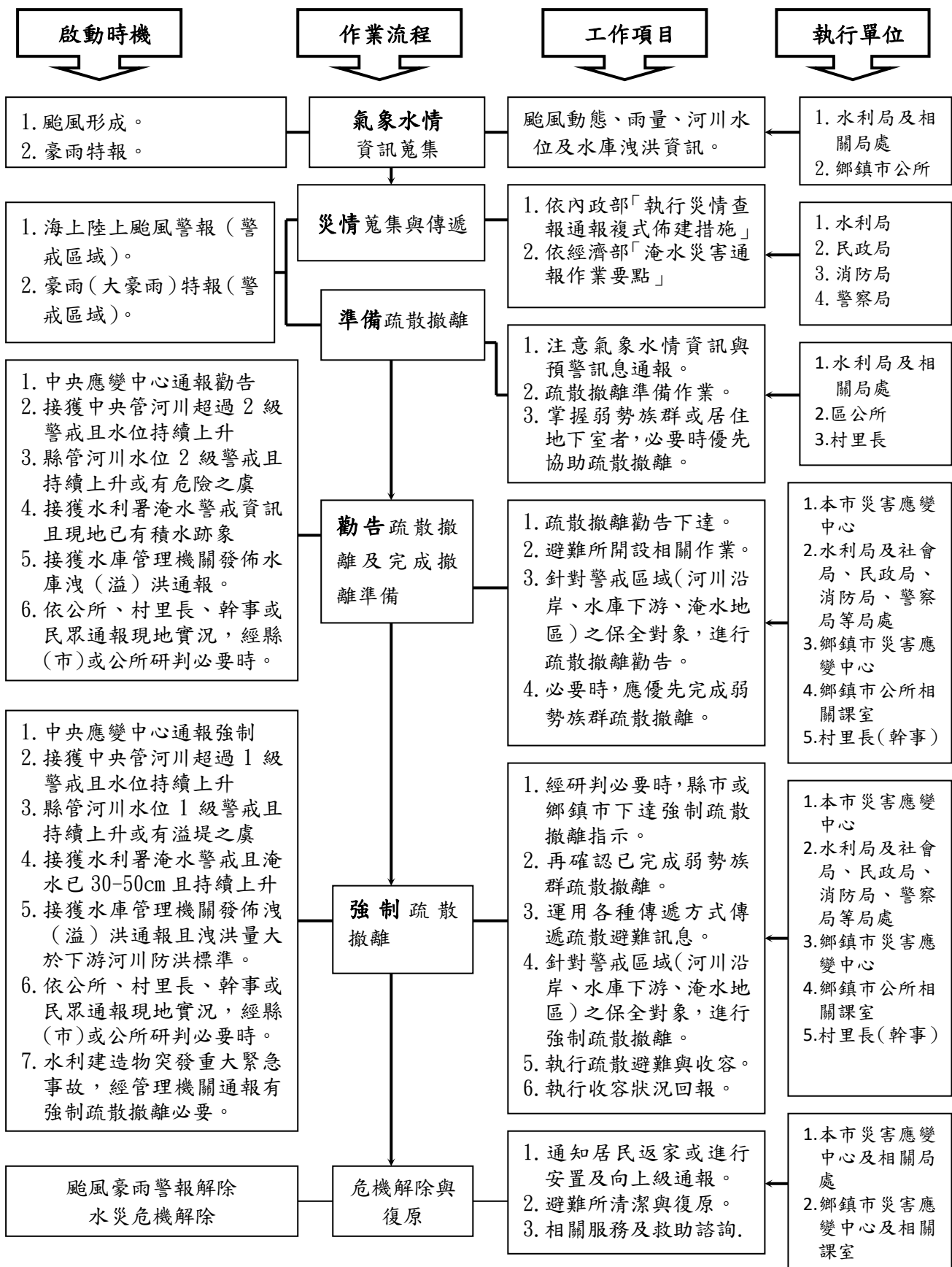


圖 3-4 水災疏散撤離作業流程圖

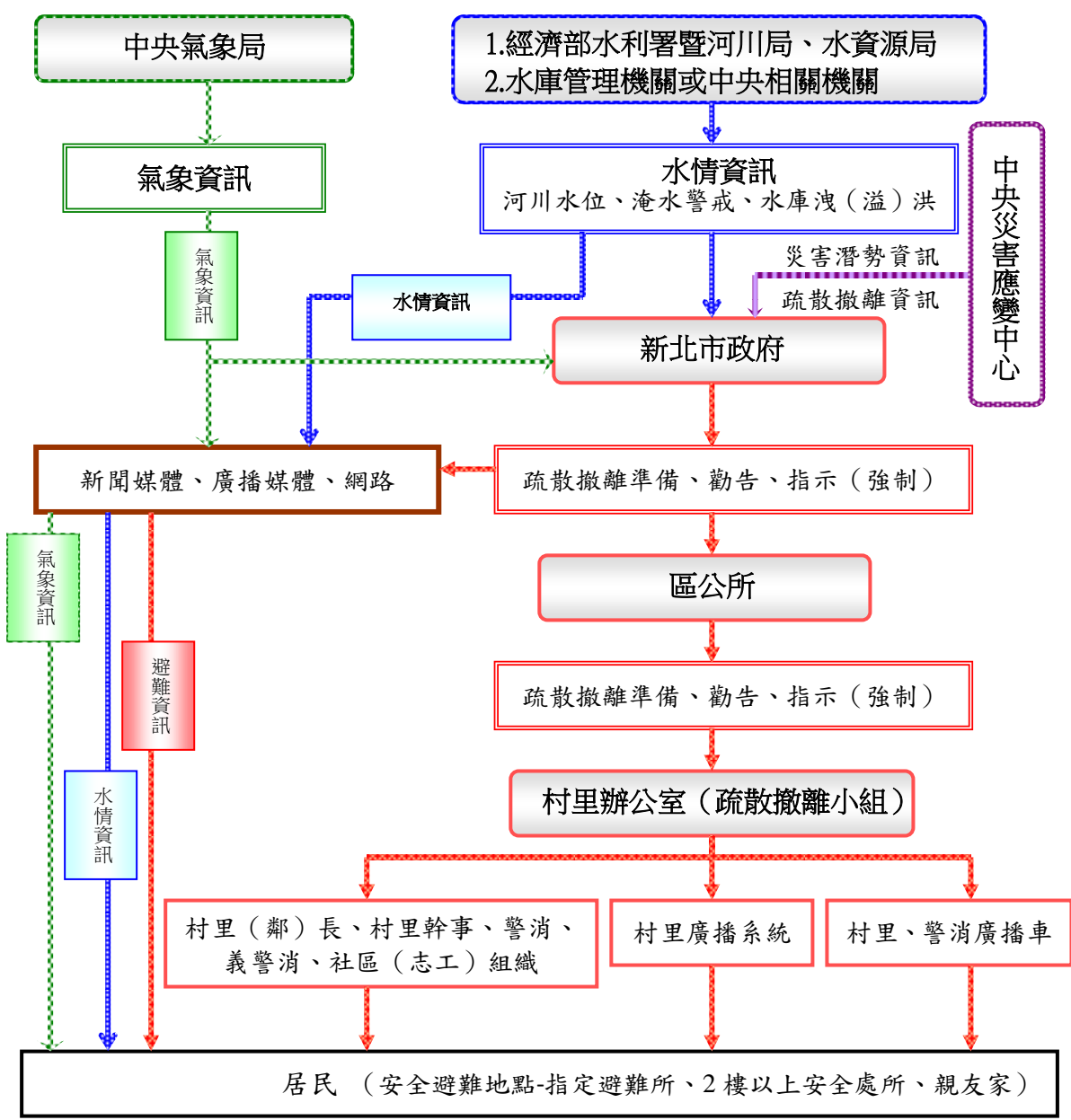


圖 3-5 水災疏散撤離資訊傳遞流程圖

(三) 疏散撤離權責分工：

本府災害應變中心下達疏散撤離指示後，由水利局、警察局、消防局、衛生局、民政局、社會局及工務局等相關局處依權責分工（附錄十）協助各區災害應變中心辦理疏散撤離相關工作，儘速完成水災危險地區內民眾之撤離與後續工作。

五、疏散撤離作業流程

本府為落實全民自主防災行動，持續編列經費辦理既有水患自主防災社區防災教育訓練及演練，協助社區持續維運並於汛期間發揮自主防災功能，進而達到「先自助後公助」之目標。

本府為結合及增進民力運用，後續擬新成立水患自主防災社區，輔導社區推動自主防災相關工作。

六、疏散撤離作業流程

本府建置水情災情監測與監控設施，強化水災應變功能及健全洪水與淹水預警系統(水位雨量站、水位站及 CCTV 站)功能，掌握水情災情最新資訊，並提供縣(市)內防救災單位、社區及民眾作為防救災之用。

第四章、附則

一、教育宣導

本府及區公所適時印製相關宣導資料及圖說，利用各種機會藉由防災教育宣導，教導民眾認識災害、建立正確風險及防災觀念，以提升全民防災意識及緊急應變能力。

二、疏散避難圖看板及疏散路線指示牌製作

本府及區公所推動將水災疏散避難圖製作成大型看板(如圖 4-1，範例為附錄七)設置於村里內明顯處，另於村落人口聚集處或重要保護標的等沿疏散撤離路線設置指示牌(如圖 4-2)，以達平時宣導、災時引導功能。

三、演練與計畫更新備查

本府及區公所針對本計畫平時加以演練(每年汛期前至少 1 次)，並於災時落實執行。

本市每年定期或不定期(重大水災後)更新水災危險潛勢地區保全計畫內容，以維持資料之正確性及有效性，並於每年汛期前提報經濟部備查。

四、督導區公所擬訂計畫或更新及提報備查

本府每年督導區公所擬訂或更新該轄「水災危險潛勢地區保全計畫」，計畫內容以簡明及實用為原則，並應隨時維持計畫資料之正確性及有效性，同時於每年汛期前提報本府備查，俾使區公所落實水災疏散撤離之命令下達及通報應撤離之村里民眾等相關作業。區級「水災危險潛勢地區保全計畫」參考範本格式，如附錄九。

範例 臺南市南化區北寮里水災防災地圖



圖 4-1 水災疏散避難圖相關資訊配置圖

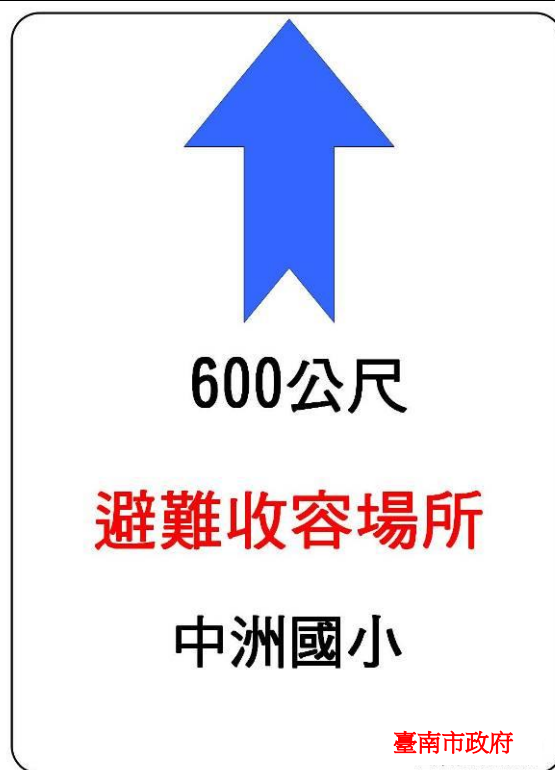


圖 4-2 指示牌製作樣式範例

附錄一、新北市淹水潛勢圖

附錄二、新北市轄內易積淹水潛勢區域

附錄三、高積（淹）水潛勢區防汛熱點位置表

附錄四、新北市防汛器材資源表

附錄五、新北市抽水站位置及管理聯絡人表

附錄六、新北市各區水災疏散避難地圖

附錄七、新北市轄內收容所一覽表

附錄八、鄉(鎮、市、區)水災危險潛勢地區保全
計畫參考範本格式

附錄九、新北市水災災害疏散撤離權責分工表

附錄十、新北市水災應變參考水位站位置及警戒
水位表

附錄十一、各類作業要點

附錄十二、災害通報單

附錄十三、災情查報處置表

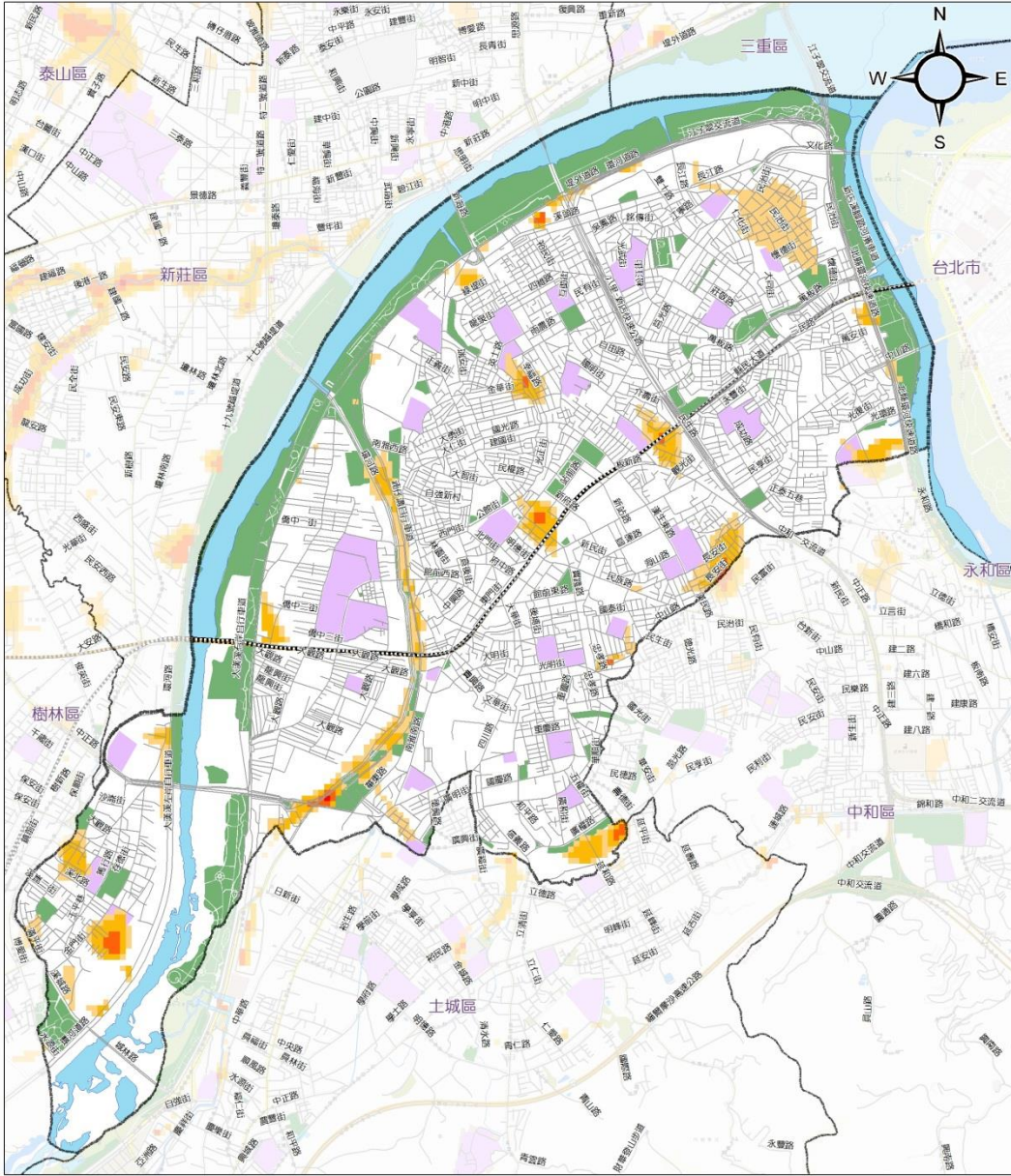
附錄十四、新北市淹水災情人員與防汛搶修隊員
編組表

附錄十五、新北市轄管水力建造物維護管理計畫
書

附錄十六、身心障礙者在自然災害中的保護與安全保障辦理情形

附錄一、新北室淹水潛勢圖

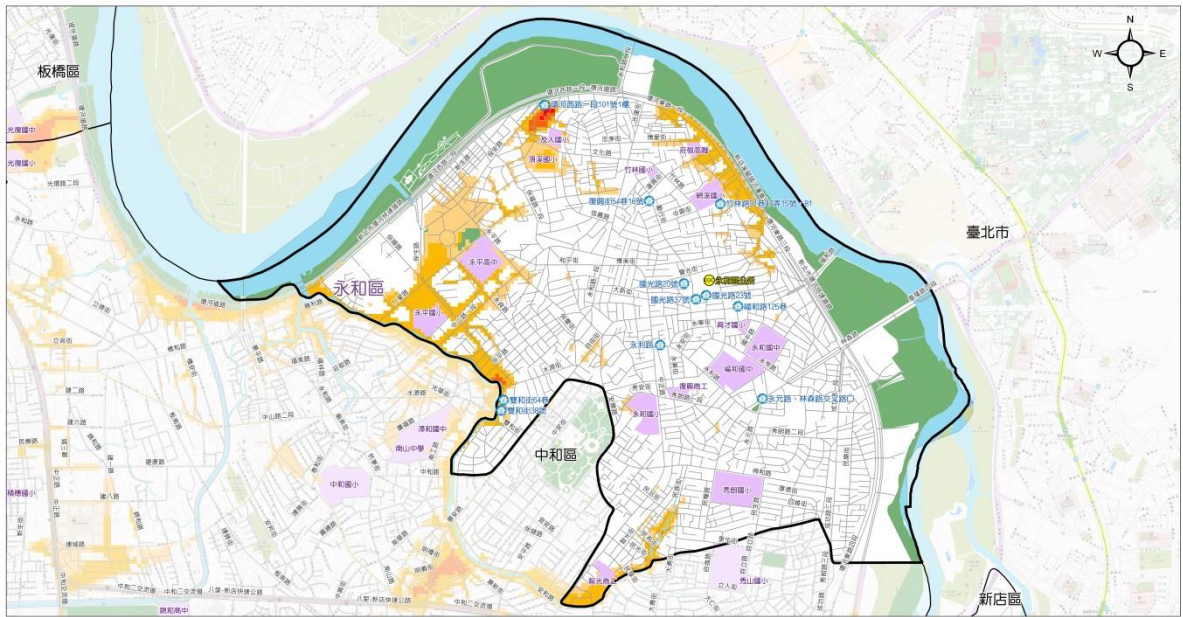
新北市板橋區24小時累積雨量450毫米淹水潛勢圖 編號：6500100



圖例	淹水深度(公尺)	交通道路	公共設施	行政區域界	比例尺
	0.3 - 0.5	道路	公園	里界線	0 0.5 1 公里
0.5 - 1	臺灣鐵路	學校	區界線		
1 - 2	臺灣高鐵	自然資源	製作單位		
2 - 3		河川	新北市政府 國立臺灣大學氣候天氣災害研究中心		
> 3			中華民國 103 年 6 月		

新北市永和區24小時累積雨量450毫米淹水潛勢圖

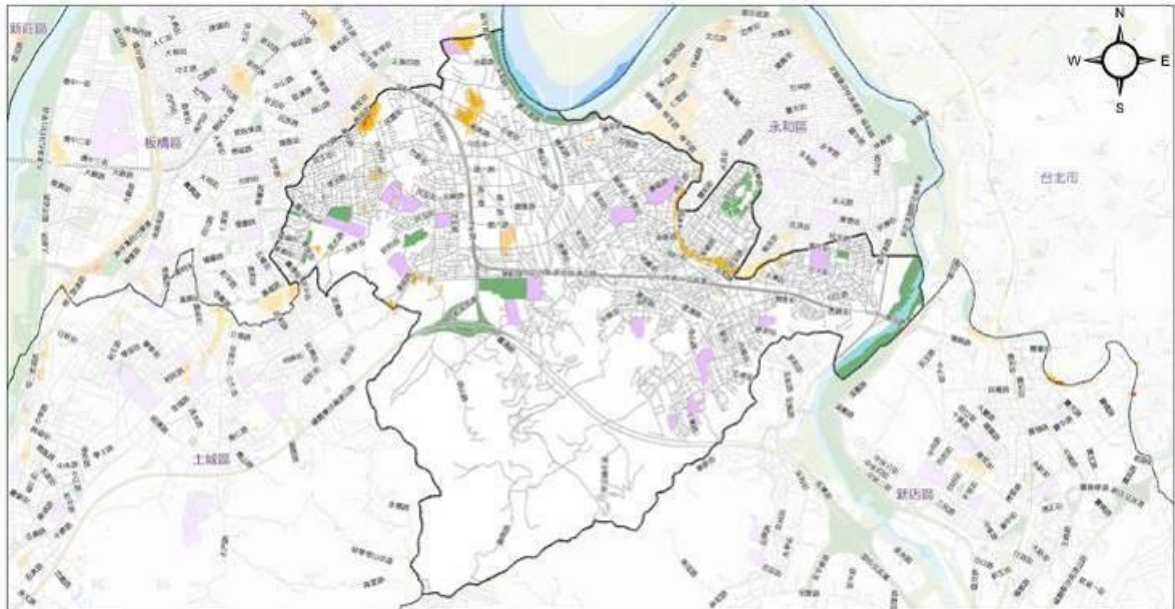
編號：6500400



圖例	淹水深度(公尺)	交通道路	設施	行政區域界	比例尺
	0.3 - 0.5	道路	學校	區界線	0 450 900 公尺
	0.5 - 1		公園		製作時間 中華民國 106 年 5 月 新北市政府 國立臺灣大學氣候天氣災害研究中心
	1 - 2	自然資源	應變中心	歷史災點	
	2 - 3	河川		103-105年	
> 3					

新北市中和區24小時累積雨量450毫米淹水潛勢圖

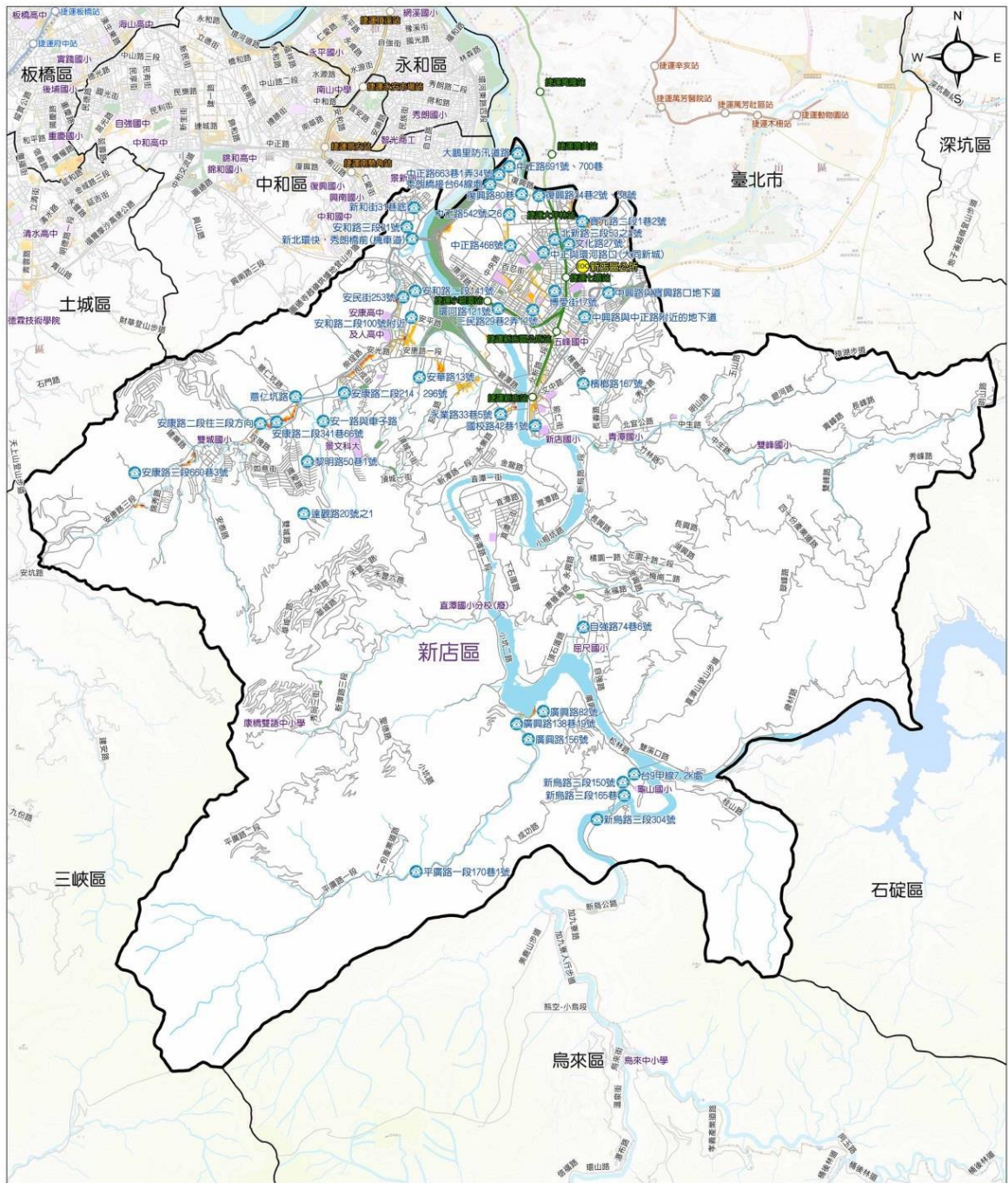
編號：6500300



圖例	淹水深度(公尺)	交通道路	公共設施	行政區域界	比例尺
	0.3 - 0.5	道路	公園	里界線	0 0.5 1 公里
	0.5 - 1		學校	區界線	製作單位 新北市政府 國立臺灣大學氣候天氣災害研究中心 中華民國 103 年 6 月
	1 - 2	自然資源			
	2 - 3	河川			
> 3					

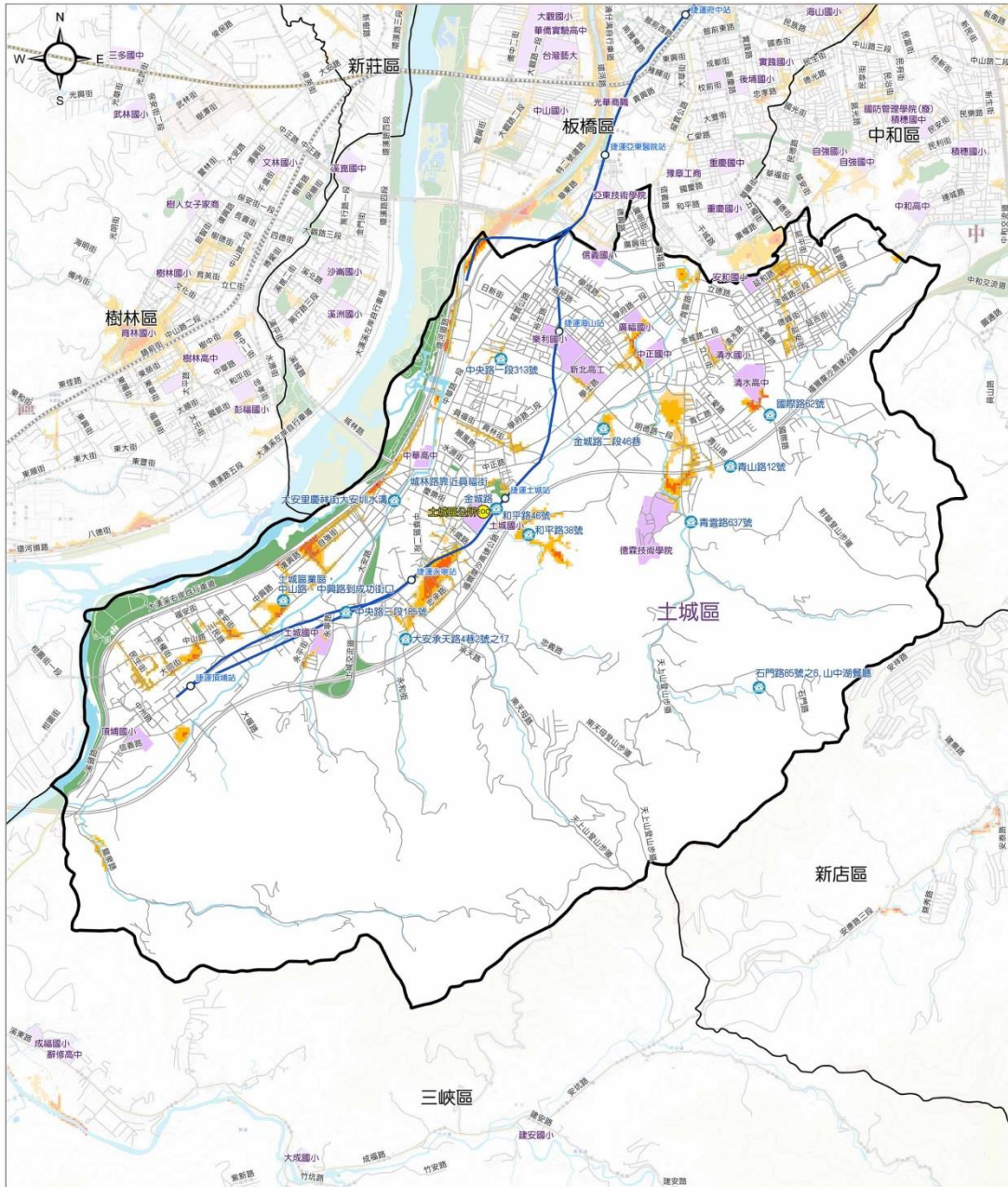
新北市新店區24小時累積雨量450毫米淹水潛勢圖

編號：6500600



圖例	淹水深度(公尺)	交通道路	設施	行政區域界	比例尺
	0.3 - 0.5	道路	公園	區界線	0 1 2 公里
0.5 - 1	臺鐵	學校	歷史災點	製作時間及製作單位	
1 - 2	捷運	應變中心	103-105年	中華民國 106 年 5 月	
2 - 3		自然資源		新北市政府	
> 3		河川		國立臺灣大學氣候天氣災害研究中心	

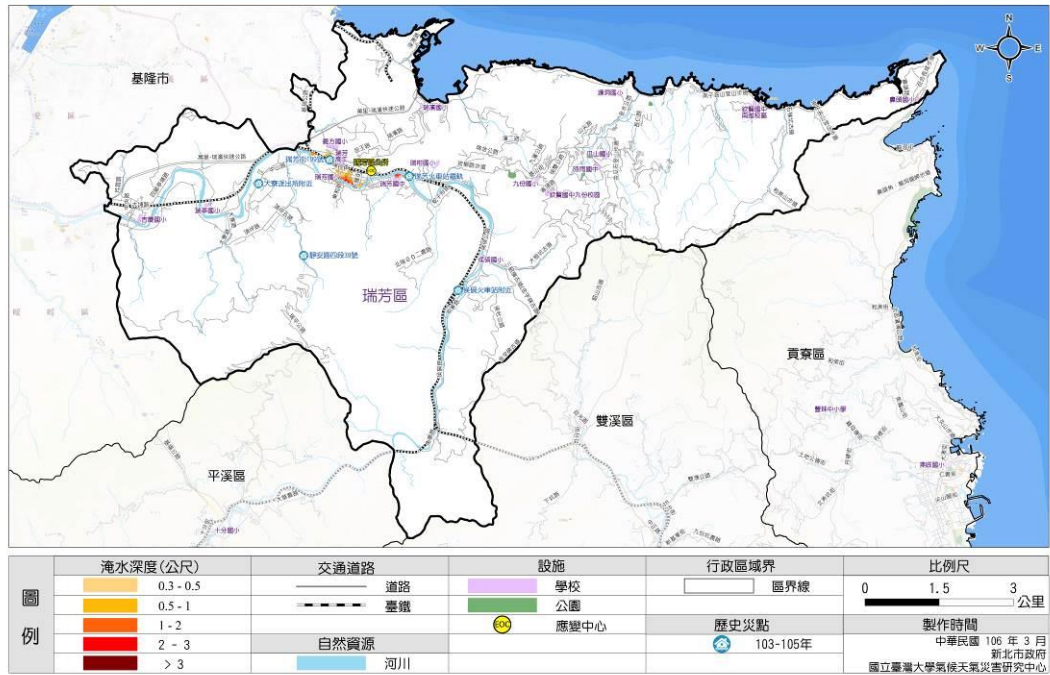
新北市土城區24小時累積雨量450毫米淹水潛勢圖



圖例	淹水深度(公尺)	交通道路	設施	行政區域界	比例尺
	<ul style="list-style-type: none"> 0.3 - 0.5 0.5 - 1 1 - 2 2 - 3 > 3 	<ul style="list-style-type: none"> 道路 臺鐵 高鐵 捷運 	<ul style="list-style-type: none"> 公園 學校 應變中心 自然資源 河川 	<ul style="list-style-type: none"> 區界線 歷史災點 103-105年 	<p>0 0.5 1 公里</p> <p>製作時間及製作單位</p> <p>中華民國 106 年 5 月 新北市政府 國立臺灣大學氣候天氣災害研究中心</p>

新北市瑞芳區24小時累積雨量450毫米淹水潛勢圖

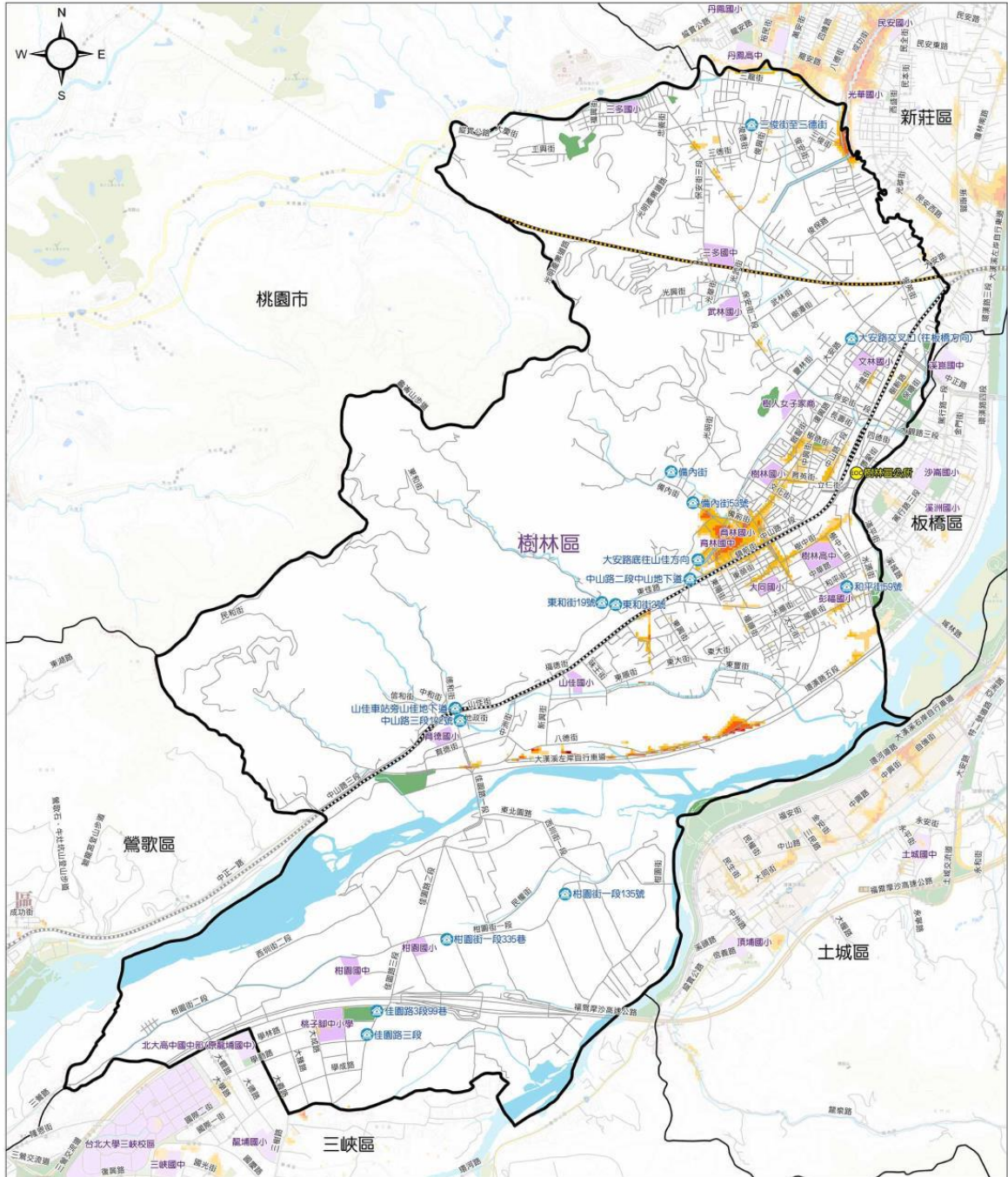
編號：6501200



新北市深坑區 24 小時累積雨量 450 毫米淹水潛勢圖

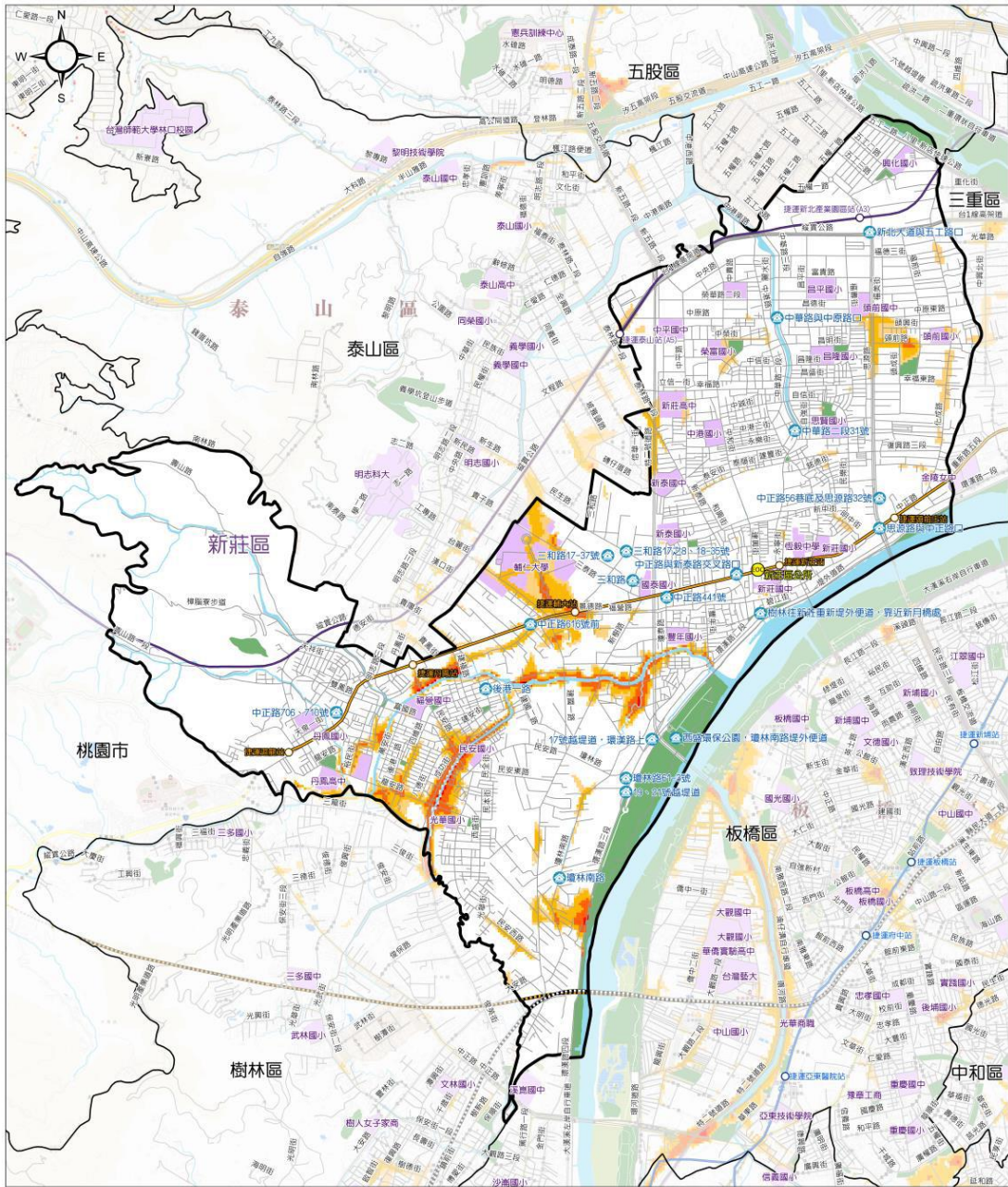


新北市樹林區24小時累積雨量450毫米淹水潛勢圖 編號：6500700



圖例	淹水深度(公尺)	交通道路	設施	行政區域界	比例尺
	0.3 - 0.5	道路	公園	區界線	0 0.5 1 公里
	0.5 - 1	臺鐵	學校	歷史災點	製作時間及製作單位
	1 - 2	高鐵	應變中心	103-105年	中華民國 106 年 5 月
	2 - 3		自然資源		新北市政府
	> 3		河川		國立臺灣大學氣候天氣災害研究中心

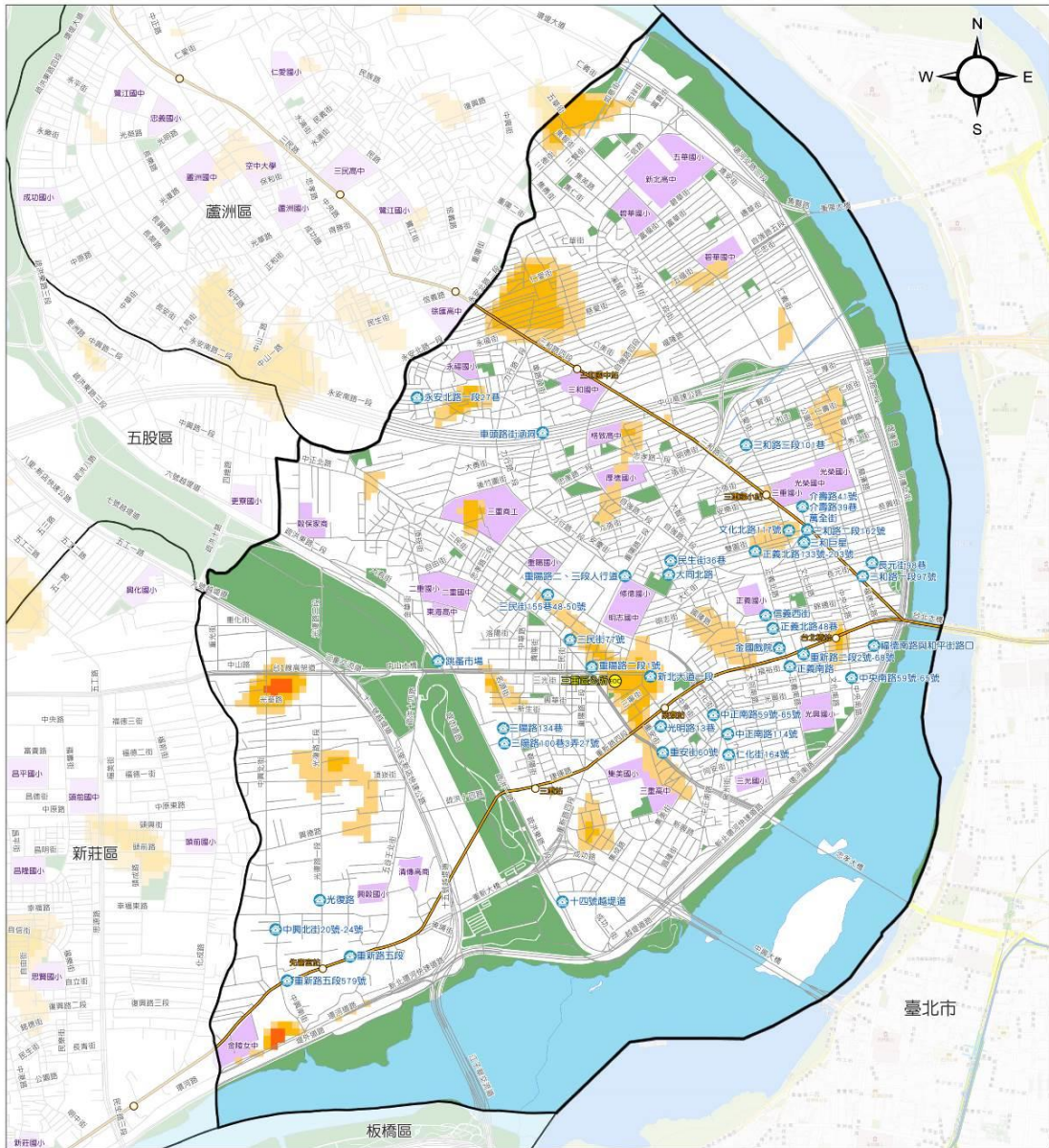
新北市新莊區24小時累積雨量450毫米淹水潛勢圖 編號：6500500



圖例	淹水深度(公尺)	交通道路	設施	行政區域界	比例尺
	0.3 - 0.5	道路	公園	區界線	0 0.5 1 公里
	0.5 - 1	臺鐵	學校	歷史災點	製作時間及製作單位
	1 - 2	高鐵	應變中心	103-105年	中華民國 106 年 5 月
	2 - 3	捷運	自然資源		新北市政府
	> 3	機場捷運	河川		國立臺灣大學氣候天氣災害研究中心

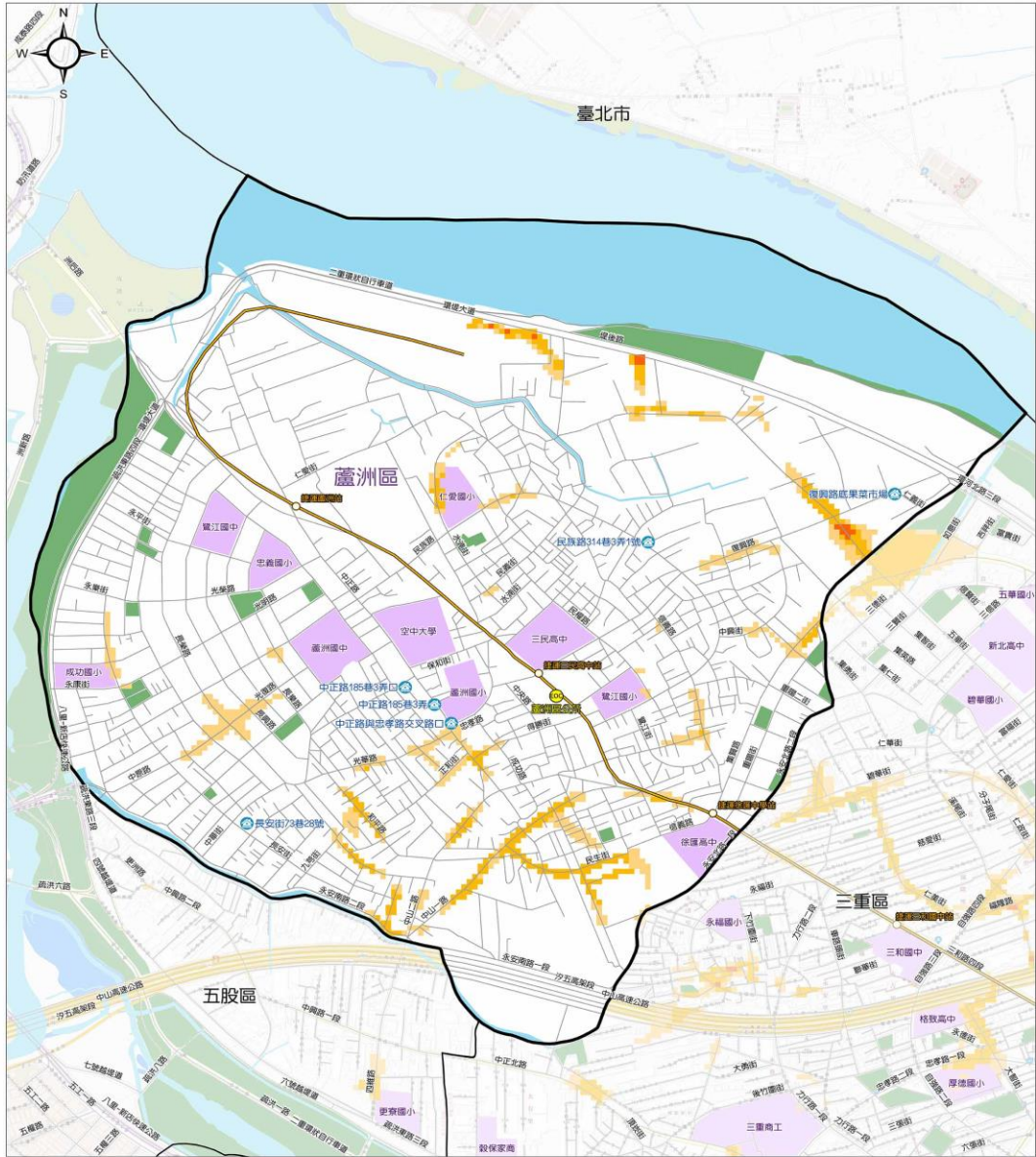
新北市三重區24小時累積雨量450毫米淹水潛勢圖

編號：6500200



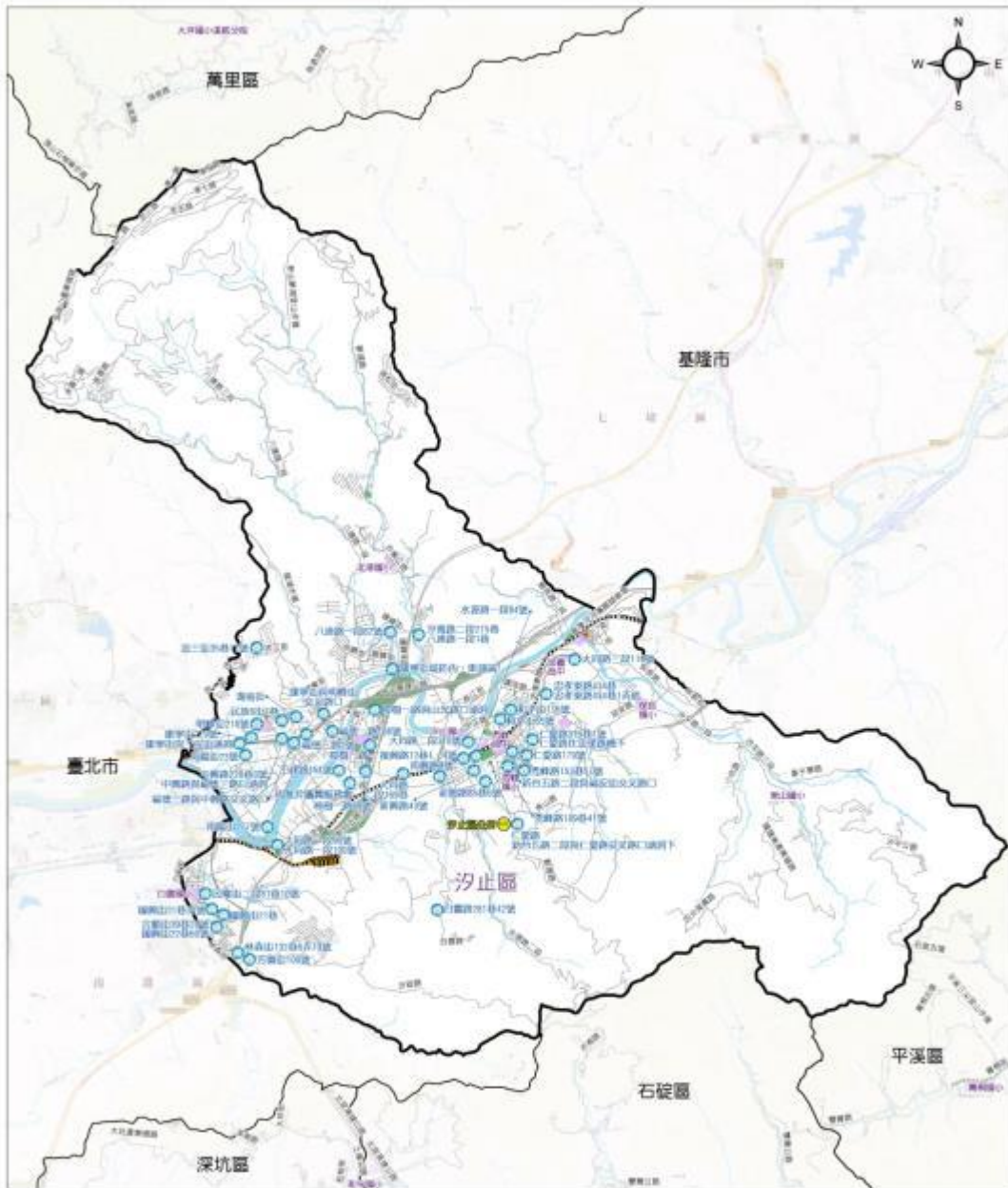
圖例	淹水深度(公尺)	交通道路	設施	行政區域界	比例尺
		0.3 - 0.5	道路	公園	區界線
	0.5 - 1	捷運	學校	歷史災點	
	1 - 2	自然資源	應變中心	1040723大雨	製作時間及製作單位 中華民國 105 年 5 月 新北市政府 國立臺灣大學氣候天氣災害研究中心
	2 - 3		河川		
	> 3				

新北市蘆洲區24小時累積雨量450毫米淹水潛勢圖



圖例	淹水深度(公尺)	交通道路	設施	行政區域界	比例尺
	0.3 - 0.5	道路	公園	區界線	0 300 600 公尺
	0.5 - 1	捷運	學校		
	1 - 2		應變中心	歷史災點	製作時間及製作單位 中華民國 106 年 3 月 新北市政府 國立臺灣大學氣候天氣災害研究中心
	2 - 3		自然資源	103-105年	
	> 3		河川		

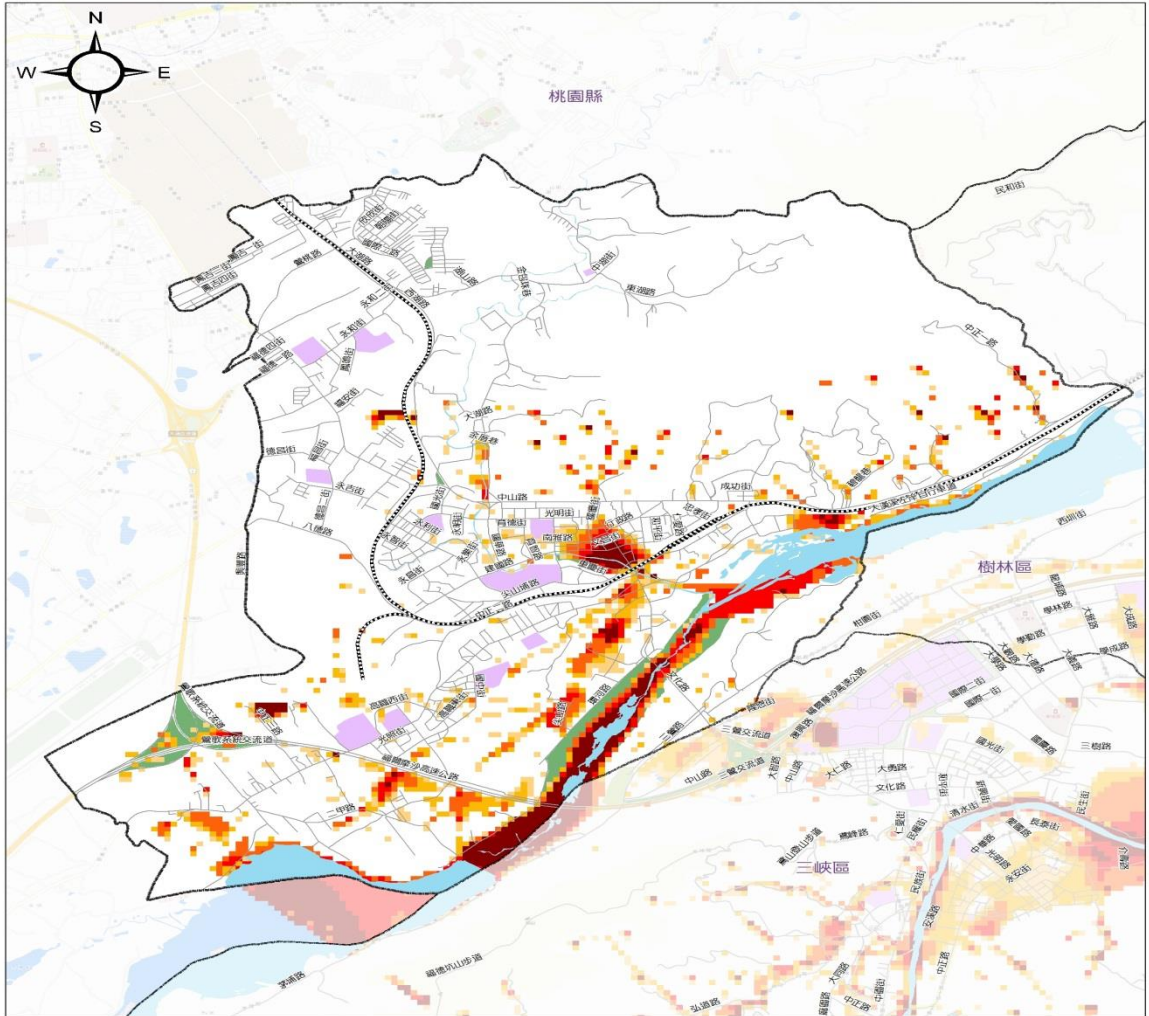
新北市汐止區24小時累積雨量450毫米淹水潛勢圖 編號：6501100



圖例	淹水深度(公尺)	交通道路	設施	行政區域界	比例尺
	0.3 - 0.5	道路	公園	區界線	0 1 2 公里
	0.5 - 1	臺鐵	學校		
	1 - 2	高鐵	應變中心	歷史災點	製作時間及製作單位 中華民國 106 年 2 月 新北市政府 國立臺灣大學氣候天氣災害研究中心
	2 - 3		自然資源	103-105年	
	> 3		河川		

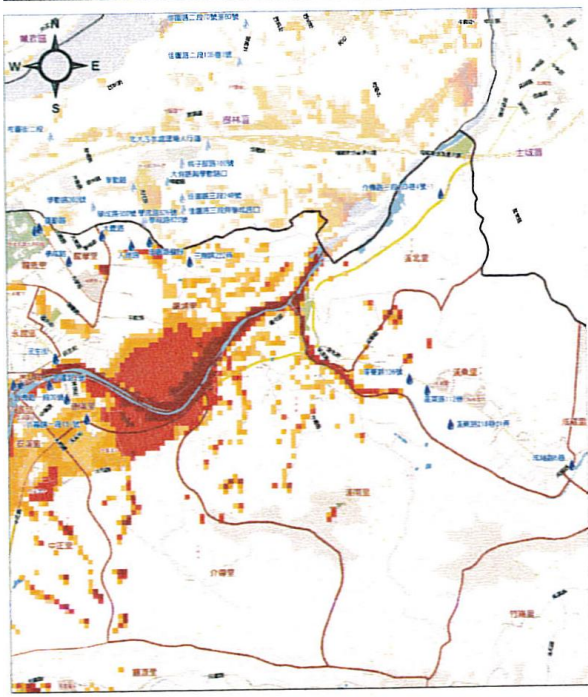
新北市鶯歌區24小時累積雨量450毫米淹水潛勢圖

編號：6500800



圖例	淹水深度(公尺)	交通道路	公共設施	行政區域界	比例尺
	0.3 - 0.5	道路	公園	里界線	0 0.5 1 公里
	0.5 - 1	臺灣鐵路	學校	區界線	
	1 - 2		自然資源	製作單位	
	2 - 3		河川	新北市政府 國立臺灣大學氣候天氣災害研究中心	
> 3			中華民國 103 年 6 月		

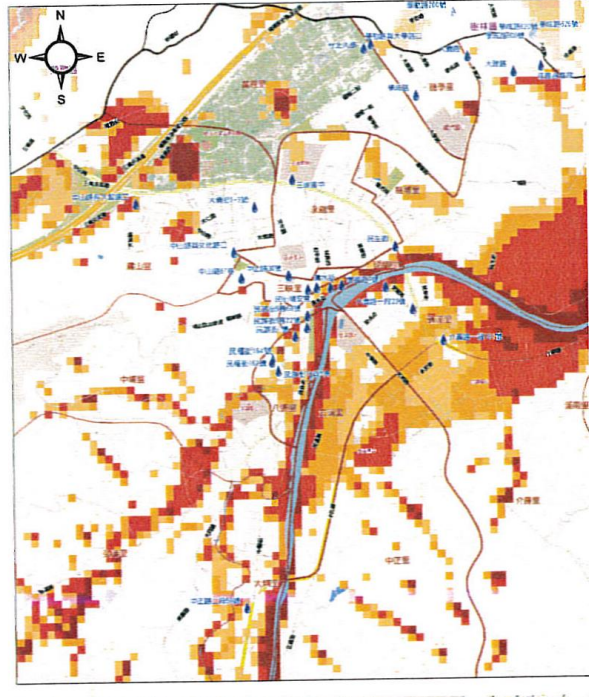
新北市三峽區24小時累積雨量450毫米淹水潛勢圖 編號：6500900(1/4)



淹水深度(公尺)	交通道路	公共設施	行政區境界
0.3 - 0.5	道路	公園	里界線
0.5 - 1		學校	區界線
1 - 2		自然資產	比例尺
2 - 3	歷史災點	河川	0 300 600公尺
> 3	歷史災點		

新北市政府 國立臺灣大學氣候天氣災害研究中心 中華民國 103 年 7 月

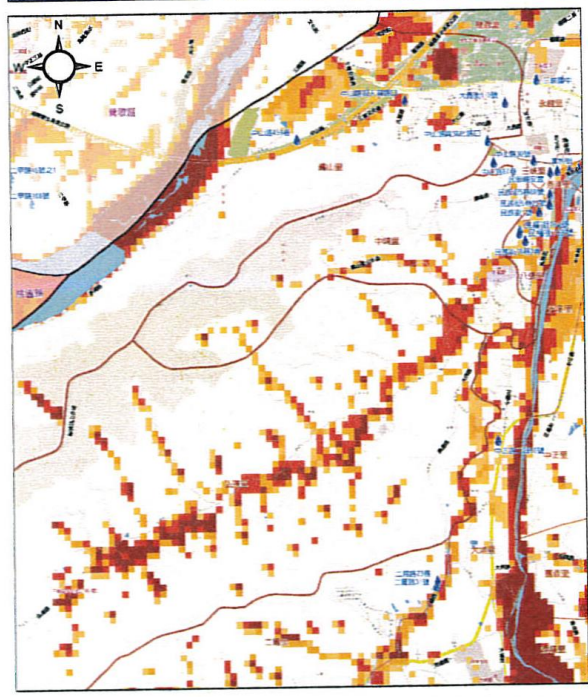
新北市三峽區24小時累積雨量450毫米淹水潛勢圖 編號：6500900(2/4)



淹水深度(公尺)	交通道路	公共設施	行政區境界
0.3 - 0.5	道路	公園	里界線
0.5 - 1		學校	區界線
1 - 2		自然資產	比例尺
2 - 3	歷史災點	河川	0 200 400公尺
> 3	歷史災點		

新北市政府 國立臺灣大學氣候天氣災害研究中心 中華民國 103 年 7 月

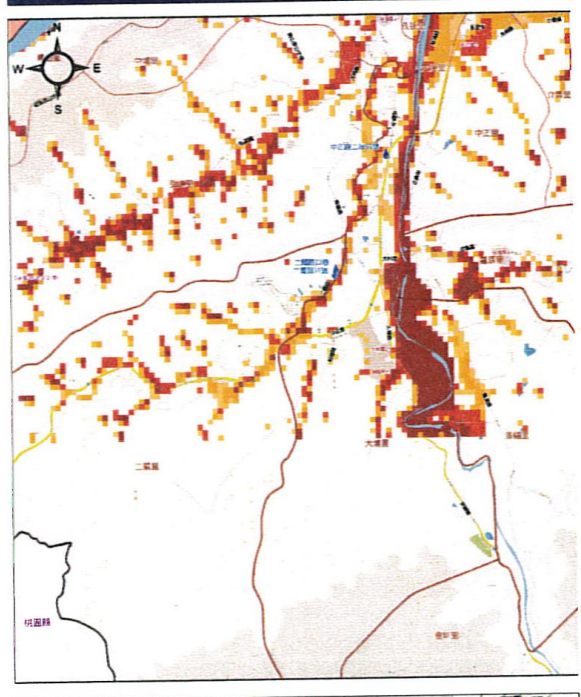
新北市三峽區24小時累積雨量450毫米淹水潛勢圖 編號：6500900(3/4)



淹水深度(公尺)	交通道路	公共設施	行政區境界
0.3 - 0.5	道路	公園	里界線
0.5 - 1		學校	區界線
1 - 2		自然資產	比例尺
2 - 3	歷史災點	河川	0 200 400公尺
> 3	歷史災點		

新北市政府 國立臺灣大學氣候天氣災害研究中心 中華民國 103 年 7 月

新北市三峽區24小時累積雨量450毫米淹水潛勢圖 編號：6500900(4/4)



淹水深度(公尺)	交通道路	公共設施	行政區境界
0.3 - 0.5	道路	公園	里界線
0.5 - 1		學校	區界線
1 - 2		自然資產	比例尺
2 - 3	歷史災點	河川	0 200 400公尺
> 3	歷史災點		

新北市政府 國立臺灣大學氣候天氣災害研究中心 中華民國 103 年 7 月

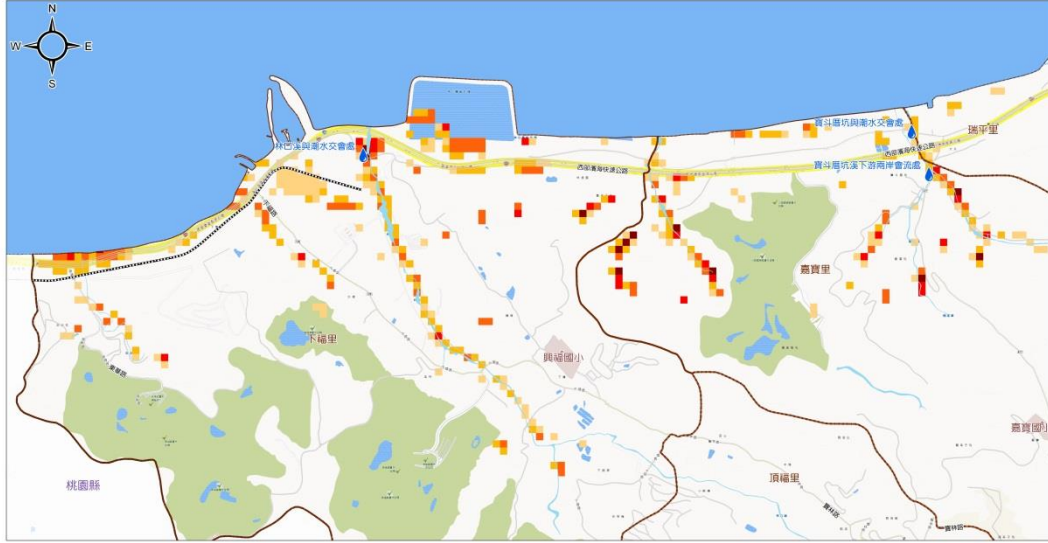
新北市淡水區24小時累積雨量450毫米淹水潛勢圖



圖例	淹水深度(公尺)	交通道路	設施	行政區域界	比例尺
	0.3 - 0.5	道路	公園	區界線	0 1 2 公里
	0.5 - 1	捷運	學校		
	1 - 2		應變中心	歷史災點	製作時間及製作單位 中華民國 106 年3月 新北市政府 國立臺灣大學氣候天氣災害研究中心
	2 - 3		自然資源	103-105年	
	> 3		河川		

新北市林口區24小時累積雨量450毫米淹水潛勢圖

編號：6501700(1/4)

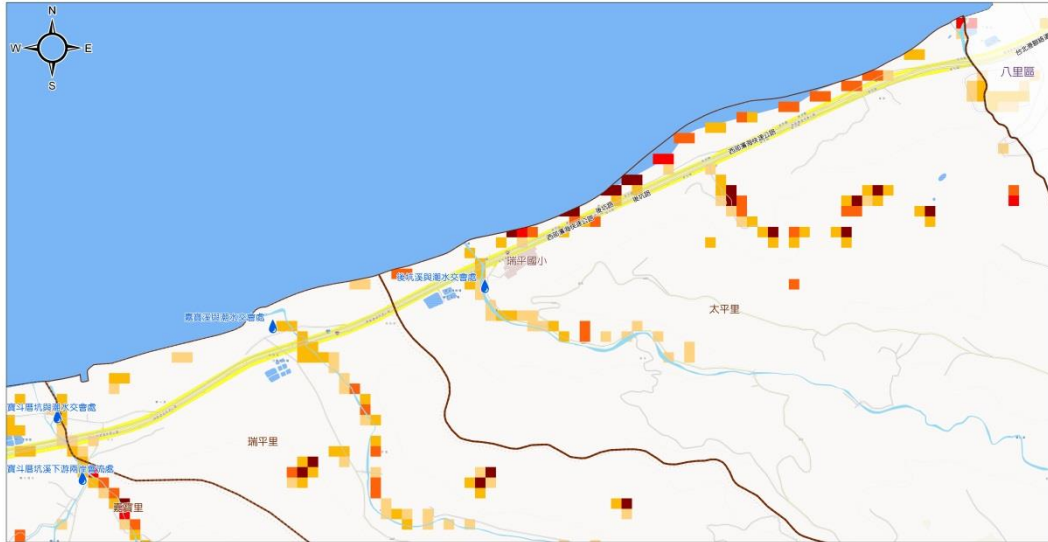


圖例	淹水深度(公尺)	交通道路	公共設施	行政區域界
	0.3 - 0.5	道路	公園	里界線
	0.5 - 1	臺灣鐵路	學校	區界線
	1 - 2	歷史災點	自然資源	比例尺
	2 - 3	歷史災點	河川	0 400 800 公尺
> 3				

新北市政府 國立臺灣大學氣候天氣災害研究中心 中華民國 103 年 7 月

新北市林口區24小時累積雨量450毫米淹水潛勢圖

編號：6501700(2/4)

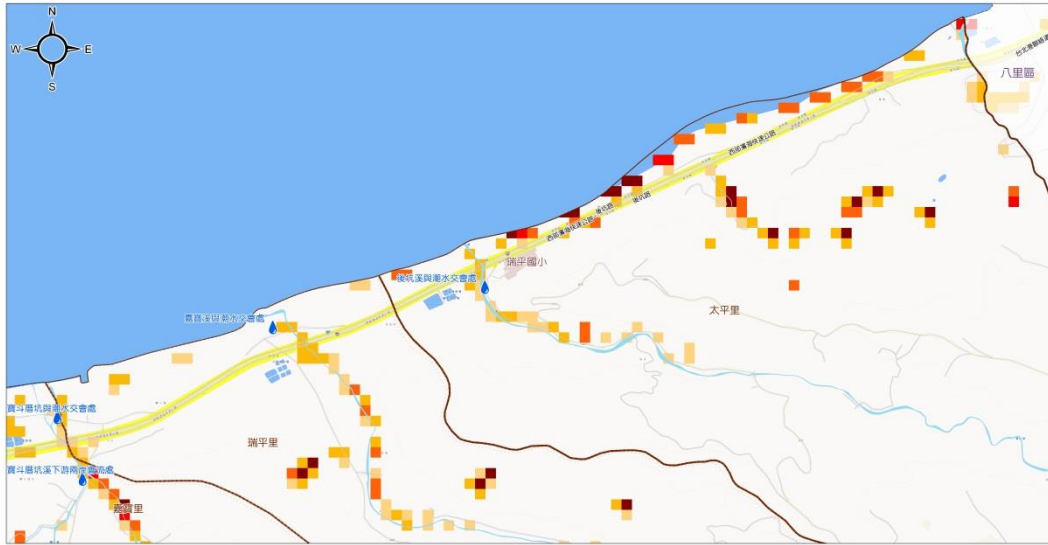


圖例	淹水深度(公尺)	交通道路	公共設施	行政區域界
	0.3 - 0.5	道路	公園	里界線
	0.5 - 1	臺灣鐵路	學校	區界線
	1 - 2	歷史災點	自然資源	比例尺
	2 - 3	歷史災點	河川	0 250 500 公尺
> 3				

新北市政府 國立臺灣大學氣候天氣災害研究中心 中華民國 103 年 7 月

新北市林口區24小時累積雨量450毫米淹水潛勢圖

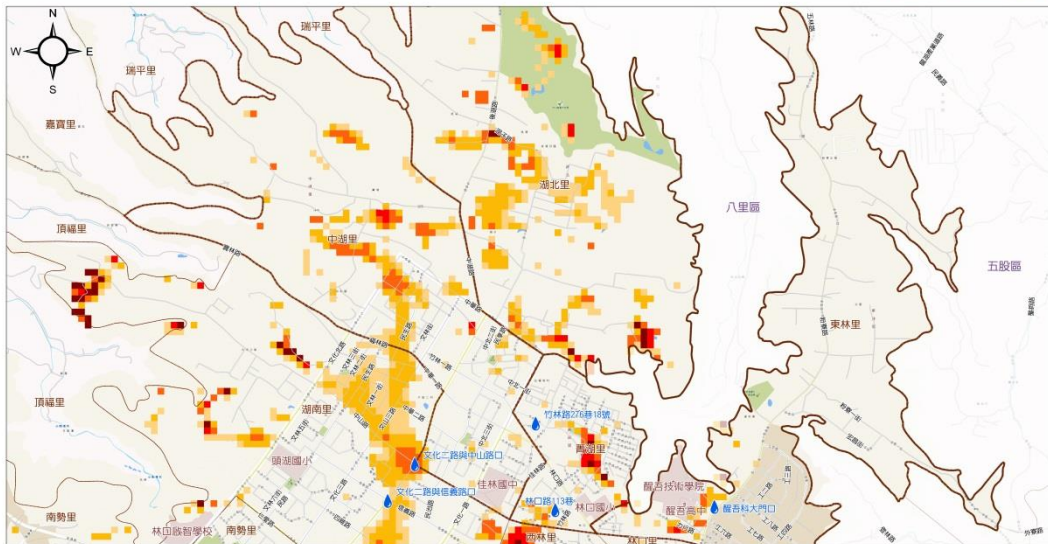
編號：6501700(2/4)



新北市政府 國立臺灣大學氣候天氣災害研究中心 中華民國 103 年 7 月

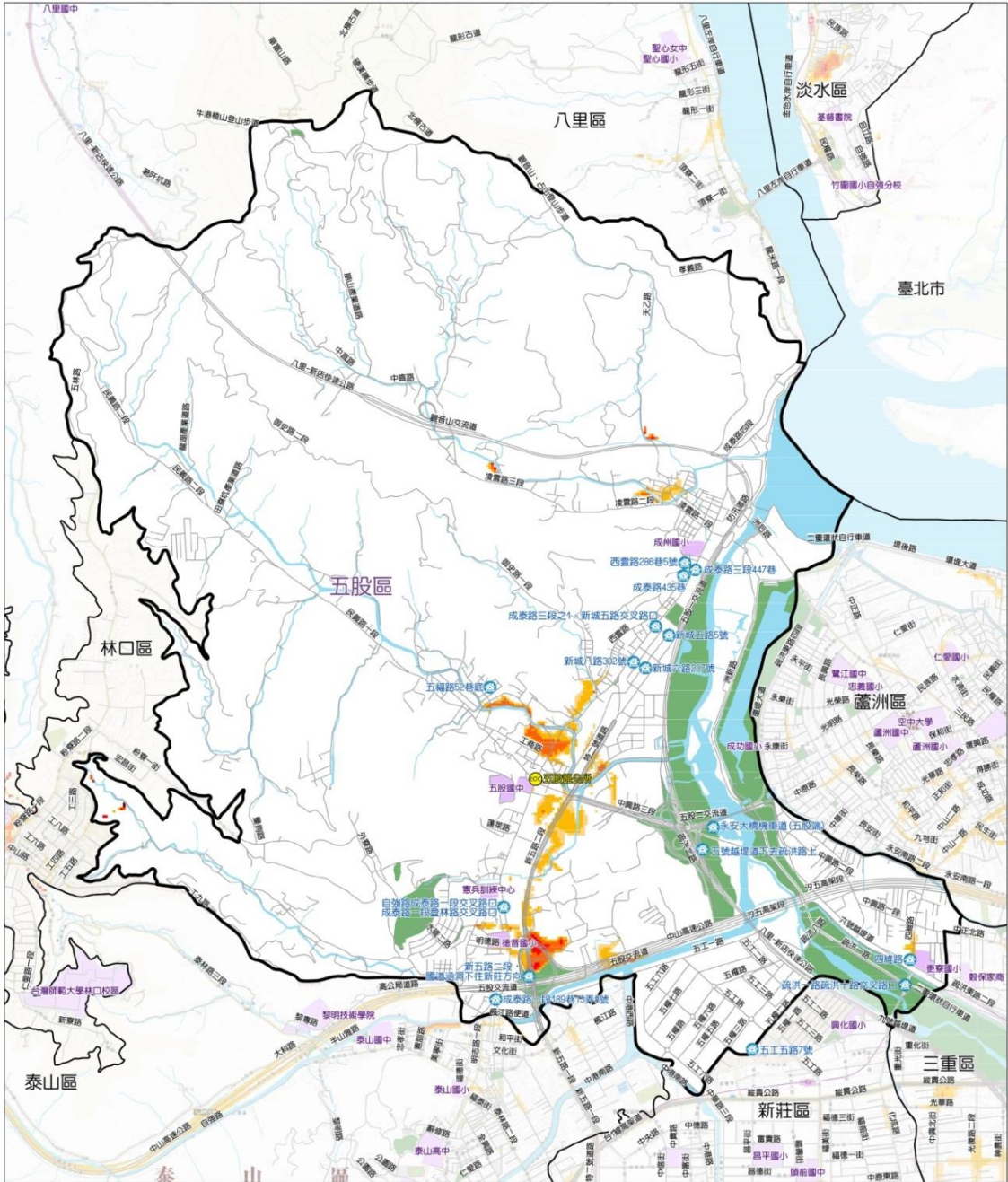
新北市林口區24小時累積雨量450毫米淹水潛勢圖

編號：6501700(4/4)



新北市政府 國立臺灣大學氣候天氣災害研究中心 中華民國 103 年 7 月

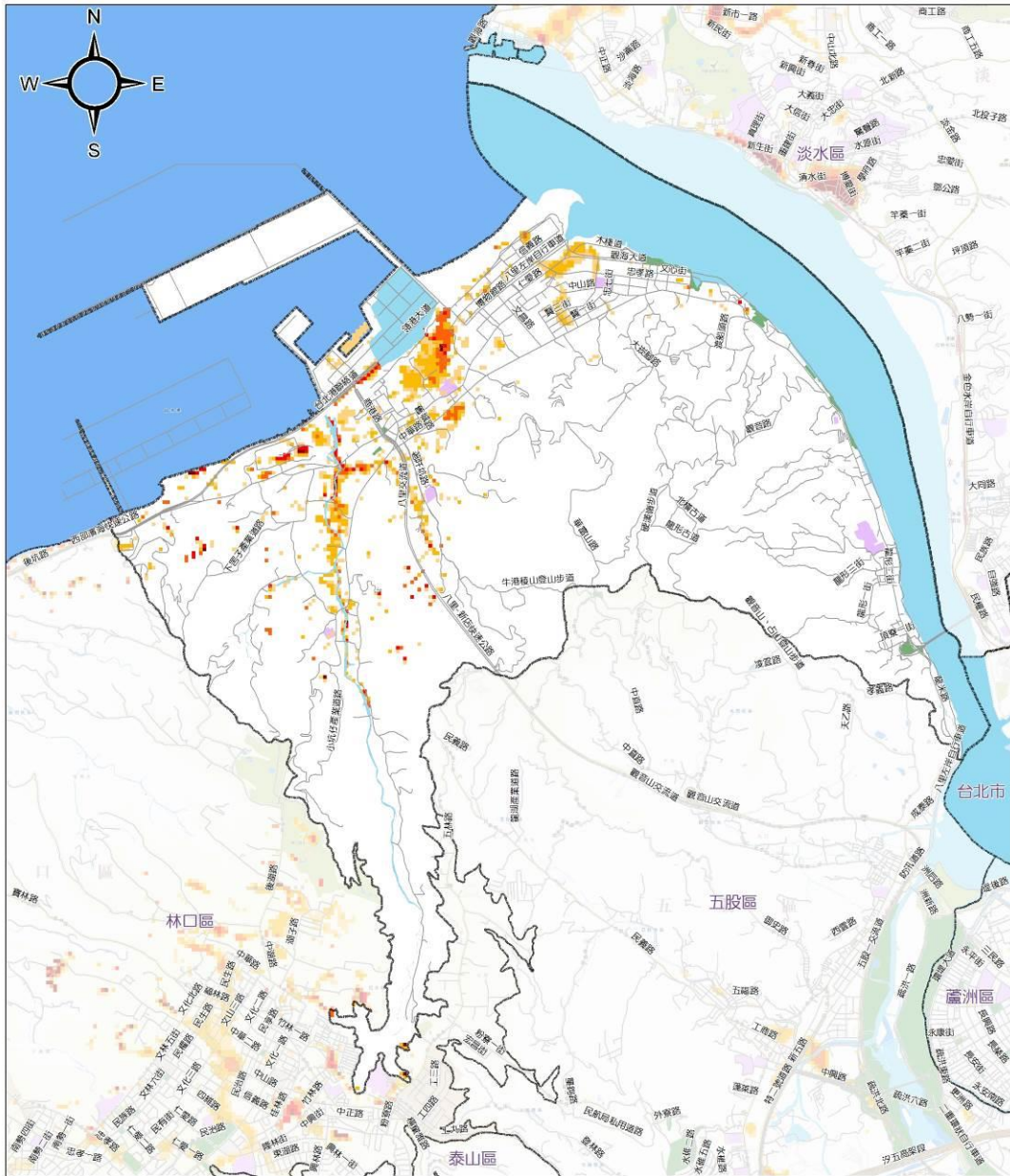
新北市五股區24小時累積雨量450毫米淹水潛勢圖 編號：6501500



圖例	淹水深度 (公尺)	交通道路	設施	行政區域界	比例尺
	0.3 - 0.5	道路	公園	區界線	0 0.5 1 公里
	0.5 - 1		學校		
	1 - 2	自然資源	EOC 應變中心	歷史災點	製作時間及製作單位
	2 - 3	河川		103-105年	中華民國 106 年 2 月 新北市政府 國立臺灣大學氣候天氣災害研究中心
	> 3				

新北市八里區24小時累積雨量450毫米淹水潛勢圖

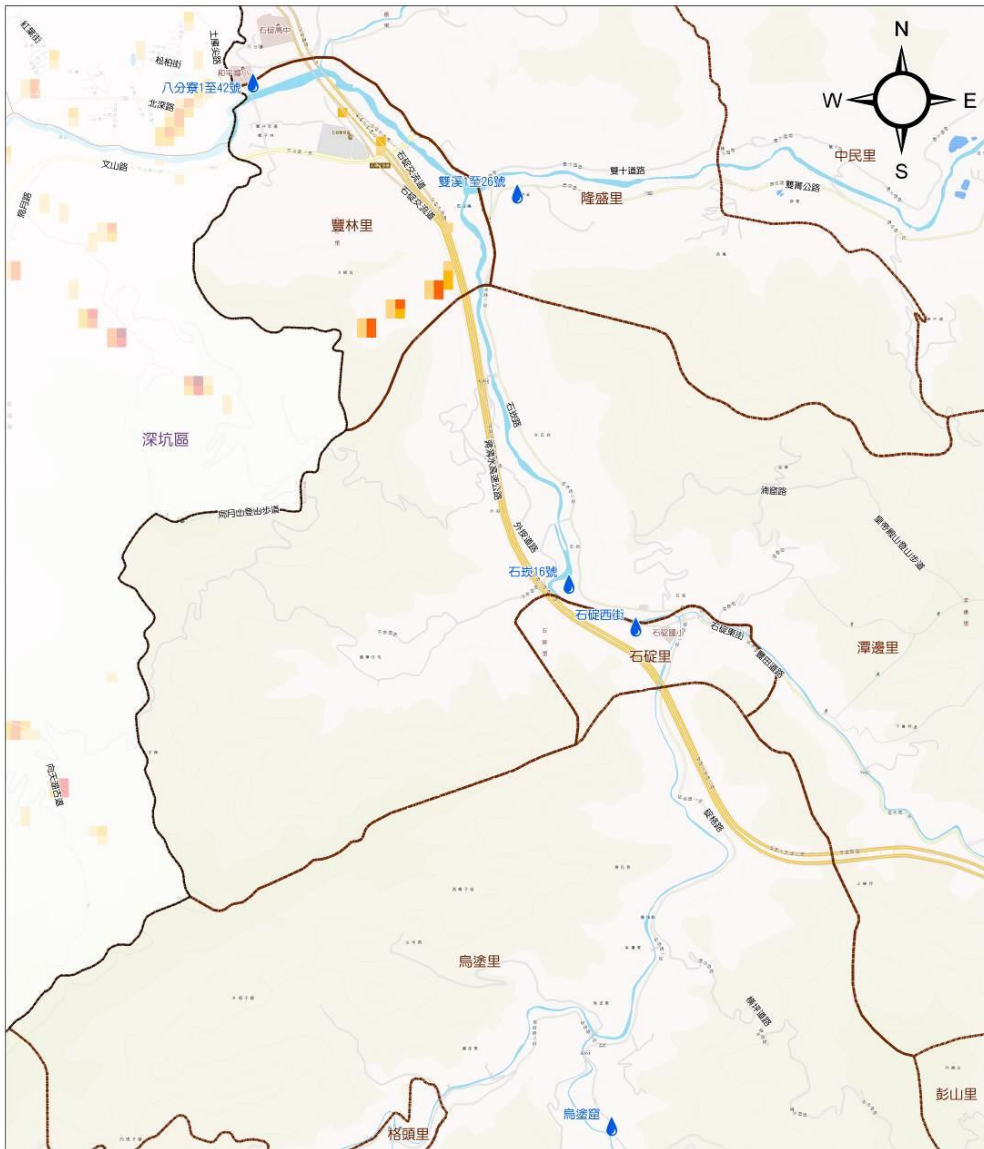
編號：6502300



圖例	淹水深度(公尺)	交通道路	公共設施	行政區域界	比例尺
	0.3 - 0.5	道路	公園	里界線	0 0.5 1 公里
	0.5 - 1		學校	區界線	
	1 - 2		自然資源	製作單位	
	2 - 3		河川	新北市政府 國立臺灣大學氣候天氣災害研究中心	
> 3			中華民國 103 年 6 月		

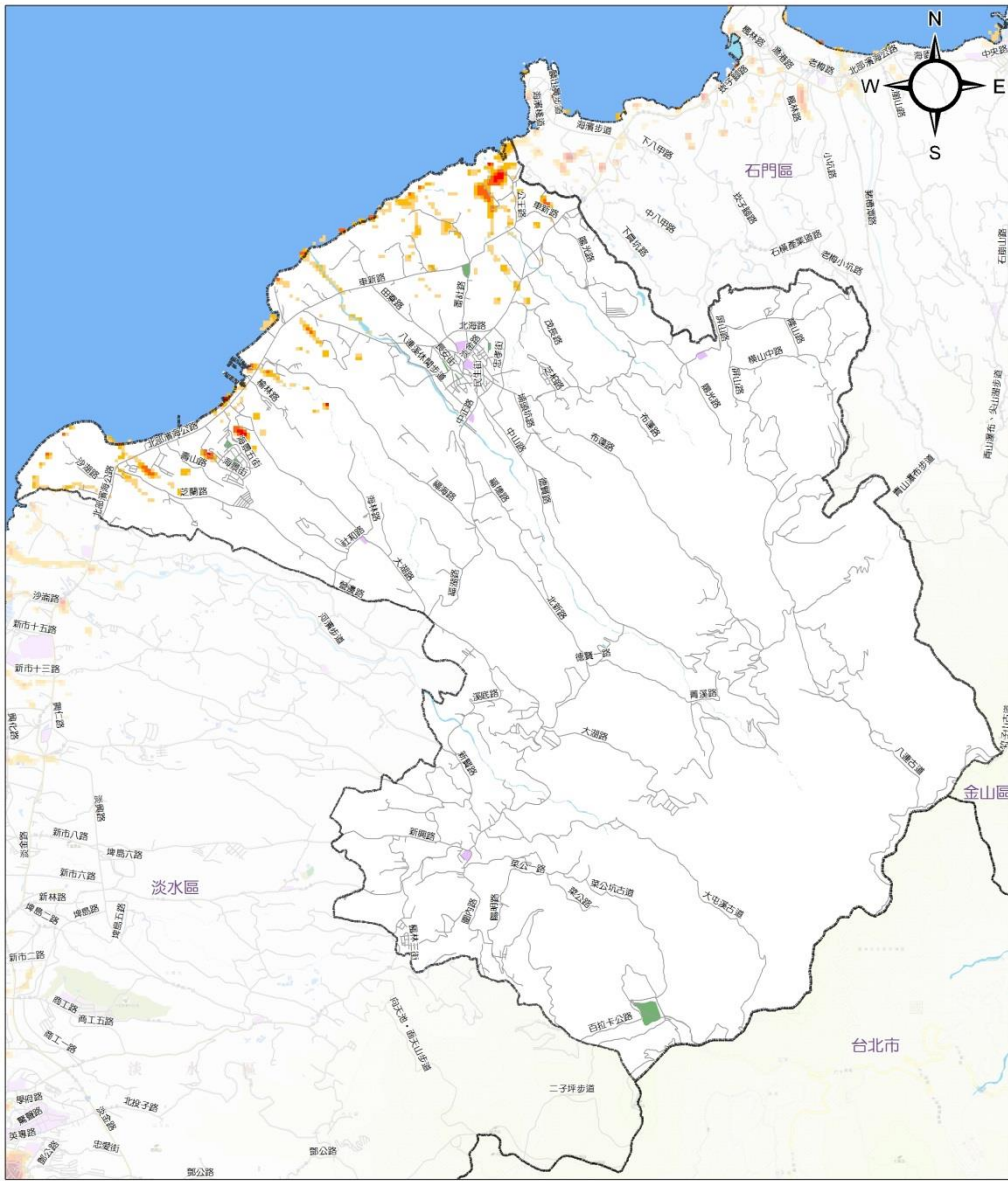
新北市石碇區24小時累積雨量450毫米淹水潛勢圖

編號：6501900(1/1)



新北市三芝區24小時累積雨量450毫米淹水潛勢圖

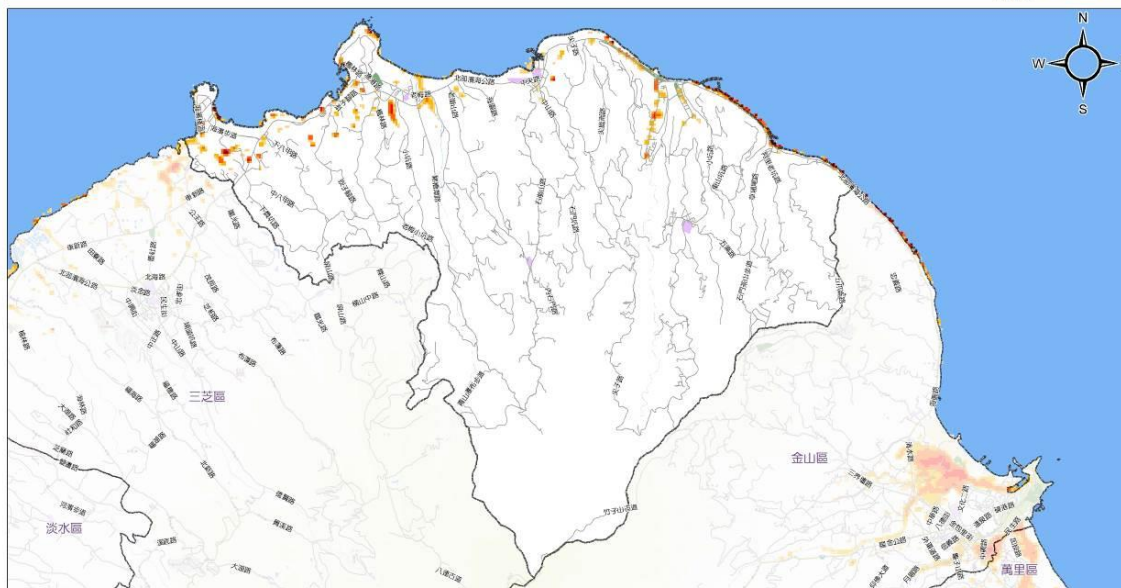
編號：6502100



圖例	淹水深度(公尺)	交通道路	公共設施	行政區域界	比例尺
	0.3 - 0.5	道路	公園	里界線	
	0.5 - 1		學校	區界線	
	1 - 2		自然資源	製作單位	
	2 - 3		河川	新北市府 國立臺灣大學氣候天氣災害研究中心	
> 3			中華民國 103 年 6 月		

新北市石門區24小時累積雨量450毫米淹水潛勢圖

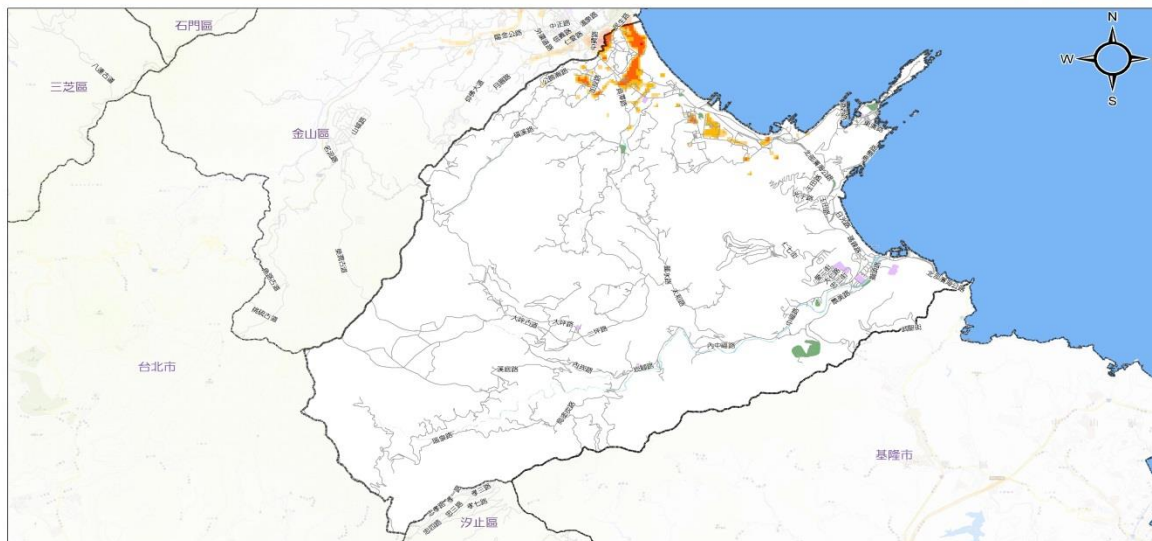
編號：6502200



圖例	淹水深度(公尺)	交通道路	公共設施	行政區域界	比例尺
	0.3 - 0.5	道路	公園	里界線	0 1 2 公里
	0.5 - 1		學校	區界線	
	1 - 2		自然資源		製作單位
	2 - 3		河川		新北市政府 國立臺灣大學氣候天氣災害研究中心
	> 3				中華民國 103 年 6 月

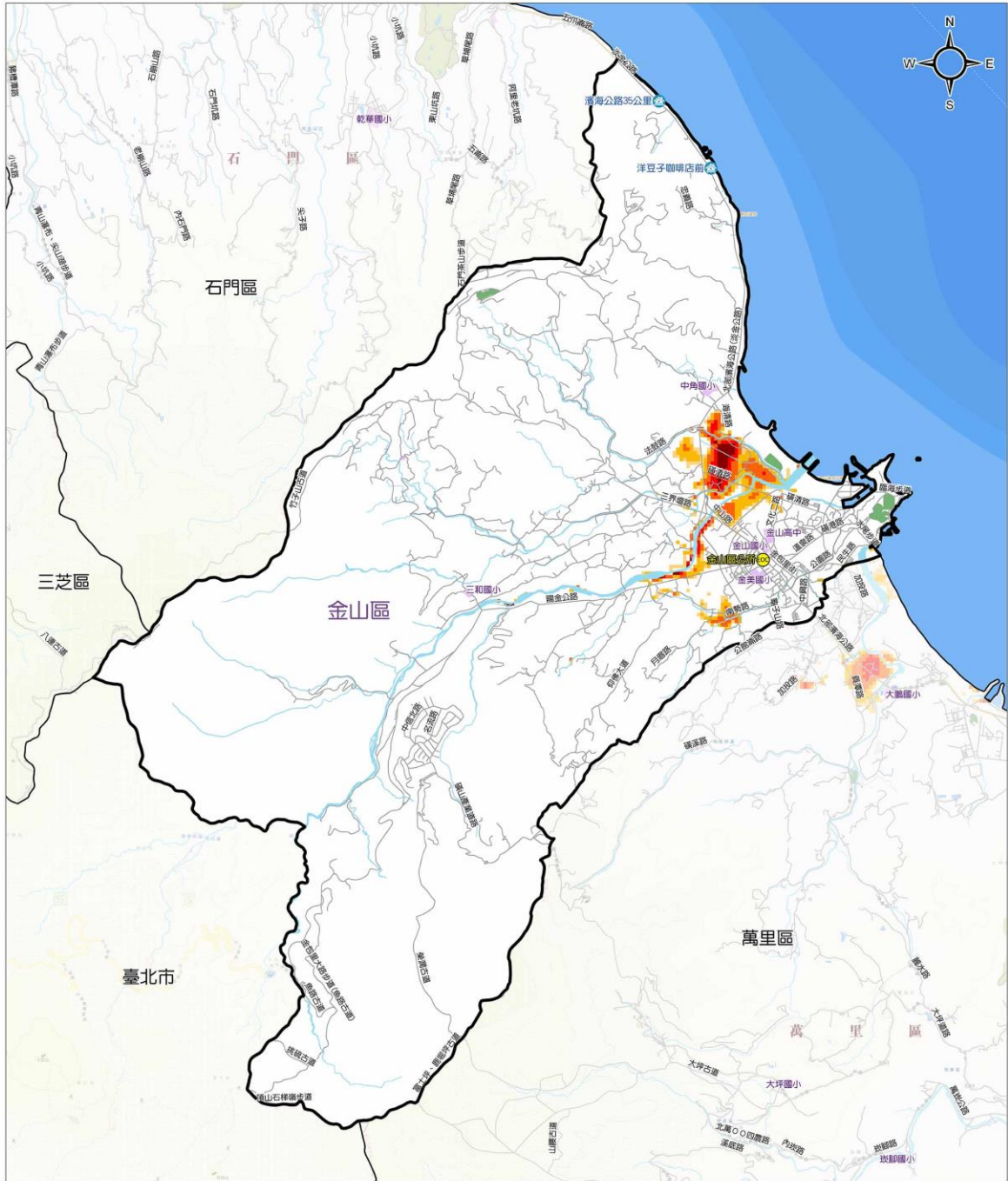
新北市萬里區24小時累積雨量450毫米淹水潛勢圖

編號：6502800



圖例	淹水深度(公尺)	交通道路	公共設施	行政區域界	比例尺
	0.3 - 0.5	道路	公園	里界線	0 1 2 公里
	0.5 - 1		學校	區界線	
	1 - 2		自然資源		製作單位
	2 - 3		河川		新北市政府 國立臺灣大學氣候天氣災害研究中心
	> 3				中華民國 103 年 6 月

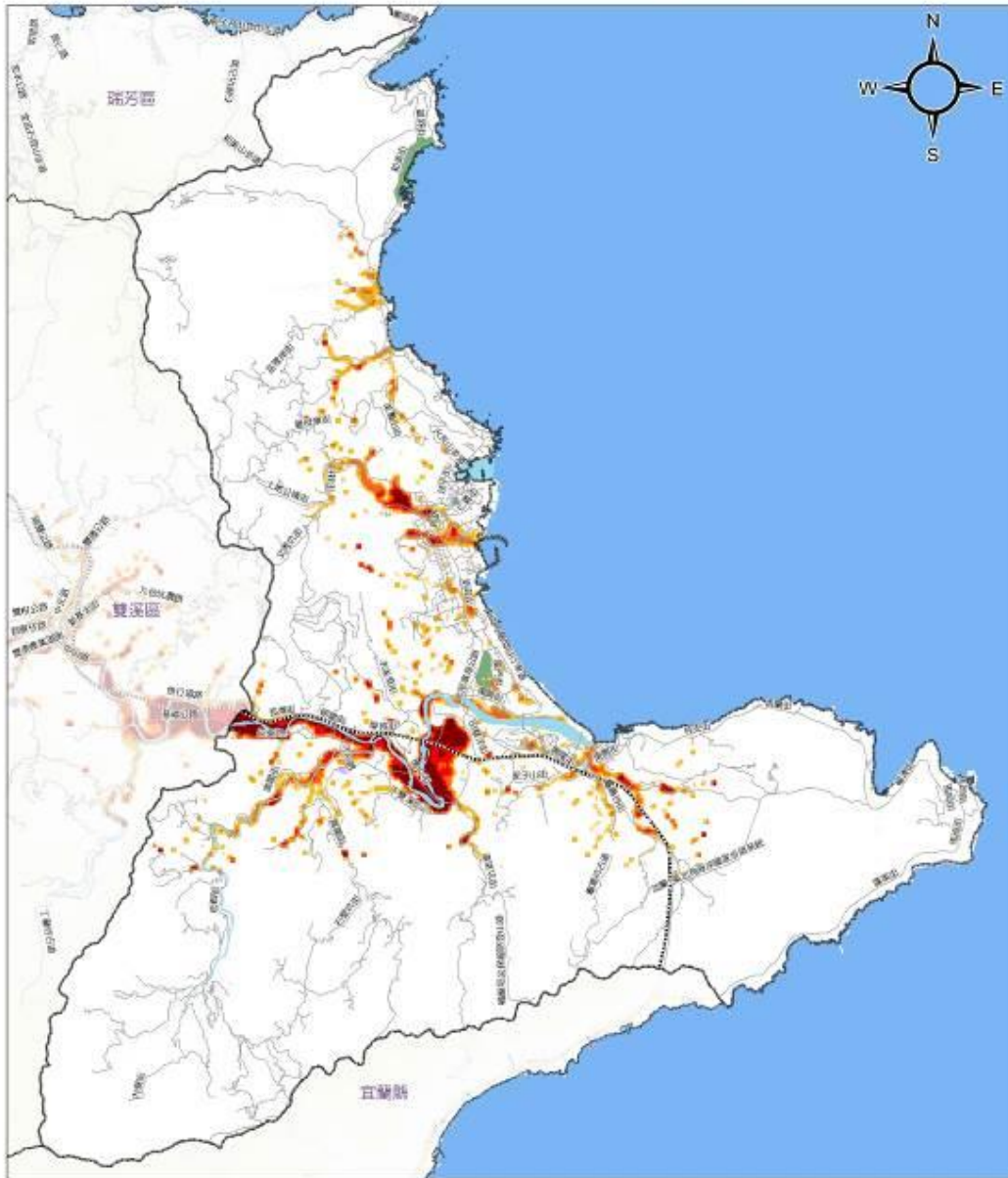
新北市金山區24小時累積雨量450毫米淹水潛勢圖



圖例	淹水深度(公尺)	交通道路	設施	行政區域界	比例尺
	0.3 - 0.5	道路	公園	區界線	0 1 2 公里
	0.5 - 1		學校		
	1 - 2	自然資源	EOC 應變中心	歷史災點	製作時間及製作單位 中華民國 106 年 3 月 新北市政府 國立臺灣大學氣候天氣災害研究中心
	2 - 3	河川		103-105年	
	> 3				

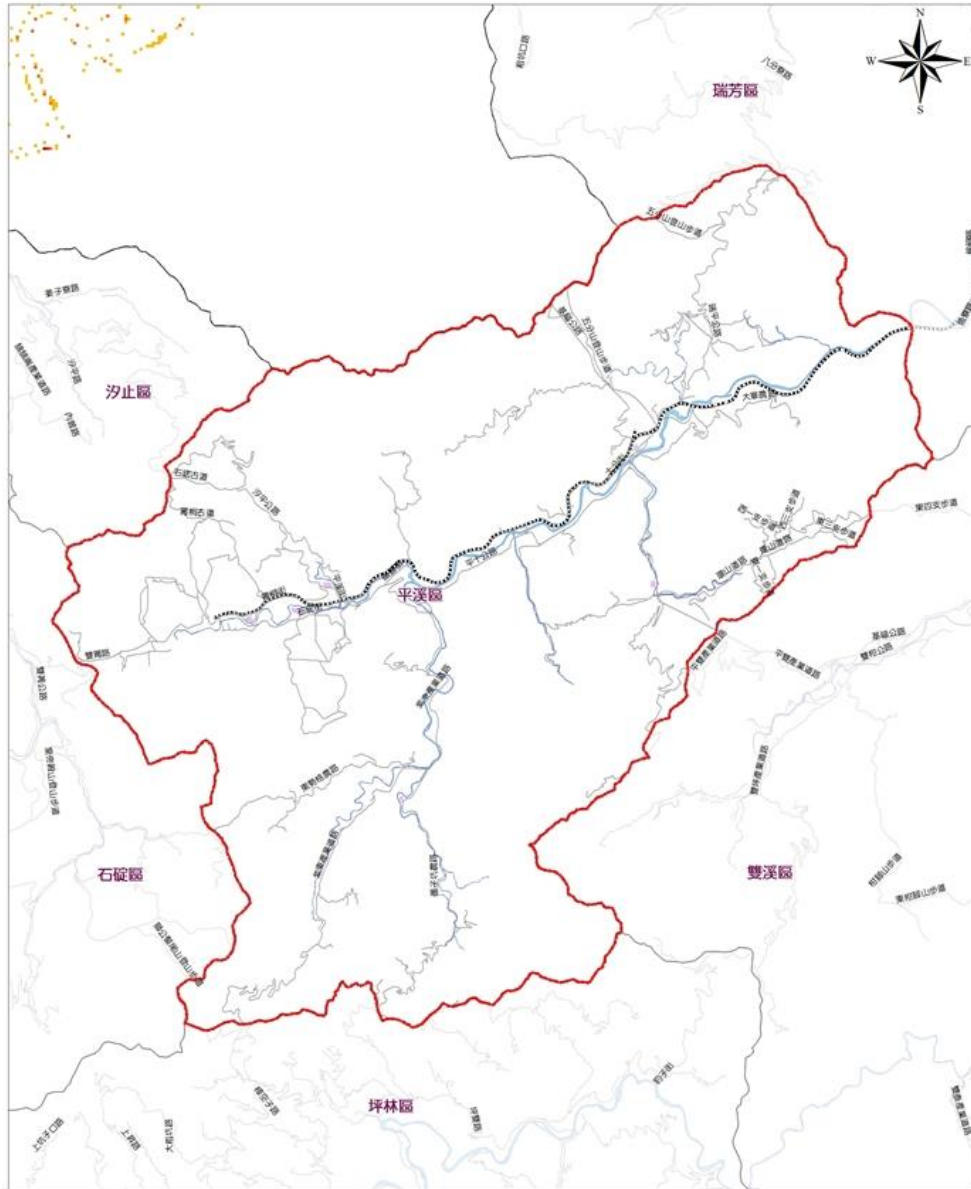
新北市貢寮區24小時累積雨量450毫米淹水潛勢圖

編號：6502600



圖例	淹水深度(公尺)	交通道路	公共設施	行政區域界	比例尺
	0.3 - 0.5	道路	公園	里界線	0 1.25 2.5 公里
	0.5 - 1	臺灣鐵路	學校	區界線	
	1 - 2		自然資源	製作單位	
	2 - 3		河川	新北市政府 國立臺灣大學氣候天氣災害研究中心	
> 3			中華民國 103 年 6 月		

NTC-Pin-F1d24/450 新北市平溪區24小時累積雨量450毫米淹水潛勢圖



圖例

- | | | | | | |
|--|---------|--|------|--|-----|
| | 0 - 0.3 | | 道路 | | 學校 |
| | 0.3 - 1 | | 台灣鐵路 | | 平溪區 |
| | 1 - 2 | | 高速鐵路 | | 區界線 |
| | 2 - 3 | | 河川 | | |
| | >3 | | 公園 | | |

0 0.5 1
公里

國立臺灣大學氣候天氣災害研究中心
101年4月製作

附錄二、新北市易淹水及近3年重大淹水地區表

編號	淹水位置		淹水原因	降雨事件別	緊急對策
	鄉(鎮、市、區)	村(里)/道路(路段)			
1.	三芝區公所	錫板里台二線 17.4K	排水不及	106年0602 豪雨	已進行清疏
2	三重區	三信路與五華街口	係為新北高中校區排水至外的排水孔，因宣洩不及，導致大量冒水至路面。	107年9月 8日豪大雨	已完成五華街排水案，施作內外側溝連通及銜接至雨水箱涵系統，加速積水消散。 水利局與學校辦理會勘，學校同意辦理透保水工程減緩瞬時大雨校地逕流水進入排水系統。
3	三重區	車路頭街涵洞周邊	高速公路逕流水，瞬間大量沿洩水槽排放，至側溝宣洩不及。高速公路土堤邊坡沖刷造成泥流，影響排水功能。	107年9月 8日豪大雨	清潔隊於9月11日隨即派工清淤。 107年9月20日已辦理會勘，高工局已承諾改善。 公所派工改善溝體。

4	三重區	正義北路(信義西街、自強路一段至重新路三段)	<p>雨勢過大，時累積雨量達 85mm，已超過該路段下游排水系統負荷容量。</p> <p>雨勢過大，時累積雨量達 83.5mm，排水不及。</p>	<p>106 年 6 月 2 日豪大雨</p> <p>104 年 7 月 23 日驟雨</p>	<p>於 106 年 6~8 月調查正義北路雨水下水道及連接管，並辦理正義北路(重新路 1 段口~重陽路 1 段口)雨水下水道及連接管專案清疏工程改善。</p> <p>正義北路自強路口雨水下水道箱涵經查遭台電橫越管影響排水，已由台電協助移除橫越管。</p>
5	三重區	溪美地區(五華街、仁愛街 425 巷、溪尾街 230 巷一帶)	<p>雨勢過大，時累積雨量達 85mm，地勢低窪。</p>	<p>106 年 6 月 2 日豪大雨</p>	<p>已於 106 年 10~11 月調查五華街雨水下水道及連接管，並辦理五華街雨水下水道(碧華國小前~三信路口)專案清疏工程改善完成。</p>
6	三重區	成功路雙號側(重新橋下橋處至集成路)	<p>雨勢過大，時累積雨量達 85mm，該處集水面積大，已超過該路段下游排水系統負荷容量。</p>	<p>106 年 6 月 2 日豪大雨</p>	<p>於 106 年 7 月調查成功路側溝與雨水箱涵及連接管，並辦理成功路側溝清疏及附掛纜線清整改善。</p>

7	三重區	重新路四段 88 號至重安街	雨勢過大，時累積雨量達 85mm，該處集水面積大，已超過該路段下游排水系統負荷容量。 雨勢過大，時累積雨量達 83.5mm，排水不及。	106 年 6 月 2 日豪大雨 104 年 7 月 23 日驟雨	於 106 年 6 月調查重安街側溝與雨水下水道連接管，並辦理重安街集美街口側溝與雨水人孔連接管清疏改善。 市府水利局已於 105 年辦理重安街排水改善工程，修補並調整既有連接管高程。
8	三重區	重陽路一段（重新路一段 44 巷至新北大道一段）			
9	三重區	重陽路二段（新北大道一段至中正北路）			
10	三重區	重陽路三段（中正北路至安慶街）			
11	三重區	自強路一段（三和路二段至正義北路）			
12	三重區	永安北路二段（三和路 4 段 390 巷至仁華街 28 巷）			
13	三重區	光復路一段 68 巷	雨勢過大，時累積雨量達 85mm，已超過該路段下游排水系統負荷容量。	106 年 6 月 2 日豪大雨	已於 106 年 6 月調查光復路 1 段 68 巷口雨水人孔、連接管及道路側溝，並辦理巷口連接管清疏與光復路 1 段 68 巷側溝清疏及附掛纜線清整改善。

14	三重區	中正北路 508 巷(後段)	雨勢過大，時累積雨量達 58mm，已超過該路段下游排水系統負荷容量，地勢低窪。	105 年 7 月 驟雨	該巷側溝及巷口側溝與下水道之連接管已於 105 年 7~9 月辦理調查及清淤改善，未獲明顯改善。106 年 2 月初步調查發現該段雨水下水道之排水斷面約 1m x 1m，並於 106 年 4 月提升中正北路 508 巷口至 380 巷口路段已調查出之埋沒人孔 3 處，以利後續辦理清淤。
15	三峽區	中園街 86 巷	地勢低窪	豪大雨	搭配移動式抽水機組
16	土城區	青雲路 319 號至 271 號前方道路	重劃地區道路新設排水溝，並將部分水流排往青雲路，造成舊溝容量不足，產生淹水情況。	105-06-17 104-08-28 104-07-30	新埋設涵管及過路側連接管，使路面表面逕流水快速排入設施，改善豪大雨路面宣洩不及造成積淹水情況。 105 年 7 月完工至今尚無淹水情況。
17	土城區	金城路 2 段 46 巷內(暫緩發展區)	本地區屬暫緩發展區，無整體之排水規劃及於設施。	105-06-29 104-08-28	已有訂定搶救機制。 汛期前務必完成區域清淤。 豪雨或颱風前瓶頸區域清淤。 106 年 9 月已完成下游端防汛平台建置，增加排水效益。

18	土城區	和平路區域（都市計畫外）	本地區屬都市計畫外且為暫緩發展區，無整體之排水規劃及設施。	105-06-28 104-08-28	<p>已增設區域側溝排水。</p> <p>於金城路1段66號前大排溝設置大型抽水機抽水至金城路上之側溝內，以減輕大排溝排水負擔。</p> <p>汛期前完成和平路內及下游段溝渠清淤及垃圾清除，維持正常排水功能。</p> <p>於106年5月完成下游端溝渠改善，原溝渠流量為6.01CMS，改善後可增加至11.82CMS，有效增加下游端排水效益，通過106年06月02日豪大雨考驗。</p>
19	五股區	成州里/成泰路三段與凌雲路口周遭。	<p>1. 降雨強度過高。</p> <p>2. 3號水門關閉。</p> <p>3. 抽排不及。</p> <p>4. 降雨強度過高。</p>	104年8月8日蘇迪勒颱風	<p>1. 短期設置抽水井(已完成)。</p> <p>2. 中長期設置抽水站。</p>
20	五股區	<p>1. 五福路52巷底。</p> <p>2. 新五路二段國道涵洞下往新莊方向。</p>	瞬間降雨強度過高。	105年5月16日強降雨	<p>1. 五福路52巷已完成排水改善工程。</p> <p>2. 加強清疏。</p>

21	五股區	1.中興路二段沿線，國道1號下方到疏洪道之間。 2.中興路二段與更州路交叉口。 3.成泰路一段98巷。 4.國道1號下五股交流道(五股往台北方向)涵洞淹水。 5.成泰路四段與孝義路口。	瞬間降雨強度過高	106年6月2日 強降雨	加強清疏。
22	永和區	國光路49巷口	地勢低窪	1060602大雨 1060802大雨 1070412大雨 1070908大雨	大雨後巡查淤積情況並針對淤積部分辦理清淤，增設抽水機以加速排水。
23	永和區	林森路單號側	雨勢過大 宣洩不及	1060802大雨 1070412大雨 1070908大雨	大雨後巡查淤積情況並針對淤積部分辦理清淤，長期計畫為FG幹線改建以增加雨水下水道容量。
24	永和區	永利路與永貞路口	雨勢過大 宣洩不及	1060802大雨 1070908大雨	大雨後巡查淤積情況並針對淤積部分辦理清淤，長期計畫為FG幹線改建以增加雨水下水道容量。
25	石門區	老梅里老梅路 周邊	豪雨排水不及	0602豪大雨	通知撤離進駐收容所或自行往2樓避難

26	石門區	草里里草里社區	豪雨排水不及	0602 豪大雨	通知撤離進駐收容所或自行往 2 樓 避難
27	石門區	德茂里 1 鄰	豪雨排水不及	0602 豪大雨	通知撤離進駐收容所或自行往 2 樓 避難
28	石門區	石門里石門新村	豪雨排水不及	0602 豪大雨	通知撤離進駐收容所或自行往 2 樓 避難
29	汐止區	大同路一段	瞬間降雨量過大	豪大雨	改善排水系統
30	汐止區	中興路涵洞	瞬間降雨量過大	豪大雨/颱風	啟動抽水機加強排水
31	汐止區	芳園街	瞬間降雨量過大	豪大雨	清理側溝淤積
32	汐止區	水源路一段	瞬間降雨量過大	豪大雨	改善排水系統
33	汐止區	南陽街涵洞	瞬間降雨量過大	豪大雨/颱風	加強積淹水警示號誌
34	汐止區	中華街	瞬間降雨量過大	豪大雨	改善排水系統
35	汐止區	康寧街	瞬間降雨量過大	豪大雨/颱風	改善排水系統
36	汐止區	大同路三段	瞬間降雨量過大	豪大雨/颱風	改善排水系統

37	新北市泰山區	新北大道五段及民生路口	過路箱涵斷面不足處尚須等待重劃區辦理重劃後改變排水型式	民國 107 年 9 月 8 日鋒面豪雨	派工處理清疏作業，已改善完成。
38	新北市泰山區	新北大道五段及民生路口	側溝遭垃圾堵塞致排水不良滿溢至道路	民國 106 年 6 月 2 日鋒面豪雨	派工處理清疏作業，已改善完成。
39	新北市泰山區	新北大道五段及民生路口	側溝遭垃圾堵塞致排水不良滿溢至道路	民國 105 年 5 月鋒面豪雨	派工處理清疏作業，已改善完成。
40	貢寮區	雙玉里德心街	德心街地勢低窪，鄰接雙溪河，當日因豪大雨水位暴漲、宣洩不及，導致德心街積淹水	105 年 10 月 10 日豪大雨	疏散當地居民
41	淡水區	水源街一段 143 巷 21 號	瞬間雨量過大(10 分鐘雨量達 19mm)，超出排水系統負荷。	105 年 6 月 2 日驟雨(強三)	雨勢減緩，積水即退，側溝系統狀況良好。
42	淡水區	關渡橋台北往淡水機車道引道	瞬間雨量過大(10 分鐘雨量達 19mm)，超出排水系統負荷。	105 年 6 月 2 日驟雨(強三)	雨勢減緩，積水即退，側溝系統狀況良好。

43	淡水區	忠愛街和淡金路一段交叉路口	"瞬間雨量過大(10分鐘雨量達19mm),超出排水系統負荷。	105年6月2日驟雨(強三)	雨勢減緩,積水即退,側溝系統狀況良好。
44	淡水區	中正東路一段21巷35號前方道路	該處為捷運局工程,後續將與捷運局了解是否為工程所影響。"	105年6月2日驟雨(強三)	現場經污水工程廠商排除後,積水即退。
45	淡水區	大信街1巷1號	因排水工程施工造成工廠後方積水,目前積水稍退。	105年6月2日驟雨(強三)	雨勢減緩,積水即退,側溝系統狀況良好。
46	淡水區	淡水農場、民權一街上	當日降雨量為379.5毫米,排水不及。	106年6月2日驟雨	該處位於淡水河邊亦屬灘地性質,當日雨量過大且受潮汐影響,排水無法及時排流。
47	淡水區	原德路108巷17之1號	當日降雨量為379.5毫米,排水不及。	106年6月2日驟雨	針對部分側溝改善。
48	淡水區	民權路	淡當日降雨量為379.5毫米,排水不及。	106年6月2日驟雨	分隔島增設排水口
49	淡水區	民權路	當日降雨量為379.5毫米,排水不及。	106年6月2日驟雨	分隔島增設排水口
50	淡水區	民權路	當日降雨量為379.5毫米,排水不及。	106年6月2日驟雨	分隔島增設排水口

51	淡水區	原德路	當日降雨量為 379.5 毫米，排水不及。	106 年 6 月 2 日驟雨	針對部分側溝改善。
52	淡水區	中山路 72 巷	當日降雨量為 379.5 毫米，排水不及。	106 年 6 月 2 日驟雨	當日雨量過大，區域排水無法及時排流。
53	淡水區	淡金路	當日降雨量為 379.5 毫米，排水不及。	106 年 6 月 2 日驟雨	機車行地下道抽水機故障，已由路權單位捷運局完成改善。
54	新莊區	大觀路 64 號	1. 106/6/2 時降雨量超過 40mm，排水不及，造成積淹水 2. 106/8/27 時降雨量超過 40mm，排水不及，造成積淹水	106/6/2 豪雨事件 106/8/27 豪雨事件	1. 106/6/2 雨勢趨緩，積水排除，本所列入持續觀察區域 2. 106/9/2 吸泥車清淤大觀街與中正路口過路排水溝。 3. 本所 106/8/28 通報清潔隊，清潔隊於 106/8/29 側溝清淤完成。 4. 俟清淤成效，再考量新設中正路 161 號至中港路排水溝，使水流可從此段排水溝直接排入雨水箱涵。
55	新莊區	化成路在 373 號到 443 號	106/6/2 時降雨量超過 40mm，排水不及，造成積淹水。	106/6/2 時降雨量超過 40mm，排水不及，造成積淹水。	本所易淹水地區巡查表亦將該區段列為巡查項目，持續關注中，如附件

56	新莊區	中正路與新泰路交叉口(由福海街到新泰路)	<p>1. 側溝容量不足。</p> <p>2. 106/6/2時降雨量超過40mm，排水不及，造成積淹水</p>	104/7/23 豪雨事件	<p>1. 「新北市新莊區中正路(福海街至新泰路)排水改善工程」於105年12月23日決標，106年1月13日施工前協調會，106年2月17~18日管線試挖。</p> <p>2. 於福海街施作橫向排水至後村圳下水道排水系統。</p> <p>3. 新北市新莊區中正路(福海街至新泰路)排水改善工程於106/6/30竣工。</p>
----	-----	----------------------	--	------------------	---

57	新莊區	三和路 56 號	<p>1. 地勢低窪，排水不及。</p> <p>2. 106/6/2 時降雨量超過 40mm，排水不及，造成積淹水。</p>	106/6/30	<p>1. 會議紀錄：請地政局妥善規劃塭仔圳重劃區排水系統，請水利局評估先以疏浚、截流、分洪及佈設抽水機等方式改善積淹水問題。</p> <p>2. 本所向水利局申請增設移動式抽水機，已於 106 年 6 月 30 日於三和路底界溝處泰山段設置 1 台 6”抽水機組。</p> <p>3. 106 年 8 月 30 日本所現場會勘研擬於三和路 17 號加設抽水機</p>
----	-----	----------	--	----------	--

58	新莊區	新北大道五工路口	<p>1. 105/9/10 水利局辦理現場勘查道路排水孔遭垃圾及雜物堵住，主要來自新開闢知識園區圍籬及環狀線捷運工區流出(捷運環狀線第一階段工程及新莊北側知識產業園區基地，工區垃圾淤泥阻塞洩水口造成積水)。</p> <p>2. 106年8月27日時降雨量超過40mm，排水不及，造成積淹水</p>	<p>105/9/13</p> <p>106/6/2</p> <p>106/9/2</p>	<p>1. 水利局於105/9/12辦理現勘，側溝淤積部分已請環保局清潔隊105/9/13清疏。</p> <p>2. 請市府捷運局及新莊北側知識園區管理單位(市府地政局)於豪大雨期間加強工區管理，避免造成該處積水情形發生。</p> <p>3. 新北市捷運局於106年6月9日於此路段辦理會勘，研議於新北大道、五工路口東北角轉彎處增設隔柵洩水孔，以利該區域排水。</p> <p>4. 北工處106年9月2日於新北大道南下車道轉五工路口轉角排水溝加設直落式格柵板加速排水</p>
59	瑞芳區	瑞芳區傑魚坑路319-7號前五聖宮台2丁線路口	樹葉砂石蓋住格柵	0602 豪雨	派員清除樹葉砂石
60	瑞芳區	台62四腳亭交流道	排水系統容量不足	梅姬颱風	派員用抽水機緊急抽水及護欄打洞以利排水
61	瑞芳區	瑞芳車站後站	排水系統容量不足	0602 豪雨	封路
62	萬里區	大鵬里加投18號	短延時強降雨	0602 豪雨	加強其排水系統清疏及抽水機佈設
63	萬里區	大鵬里大鵬派出所至大鵬國小		0602 豪雨	加強其排水系統清疏及抽水機佈設

附錄三、高積(淹水潛勢區防汛熱點位置表

編號	致災地點		座標(TWD97)		致災原因	預定對策
	鄉(鎮、市、區)	村(里)/道路(路段)	X座標	Y座標		
1	三芝區公所	錫板里台二線 17.4K	298283.617246635	2794891.17841573	強度不足	已增設排水設施
2	三重區	正義北路信義西街口	121.497188	25.064525	雨勢過大，排水不及。	清淤排水改善。
3	三重區	重新路五段 317 巷 3 弄	121.477562	25.049702	雨勢過大，地勢低窪	道路排水改善。
4	三重區	五華街三信路口、五華街 260 號前、五華街 35 巷口、五華街 7 巷口、五華	121.491787	25.083548	雨勢過大，地勢低窪	清淤排水改善。

		街 71 巷口、五華街 136 號(溪美排水系統)				
5	三重區	成功路集成路口	121.487261	25.051681	雨勢過大，集水面積大，排水不及。	清淤排水改善。
6	三峽區	中園街 86 巷	287096	2757535	地勢低窪	搭配移動式抽水機組
7	土城區	和平路區域(都市計畫外)	295273.726	2762447.446	強度不足	<ol style="list-style-type: none"> 1. 已增設區域側溝排水。 2. 於金城路 1 段 66 號前大排溝設置大型抽水機抽水至金城路上之側溝內，以減輕大排溝排水負擔。 3. 汛期前完成和平路內及下游段溝渠清淤及垃圾清除，維持正常排水功能。

8	土城區	承天路 4 巷及 8 巷	294101.718	2761915.067	地勢低窪	<ol style="list-style-type: none"> 1. 增加辦理區域設施清淤 2. 已完成區域相關設施新設，增加排水效益。 3. 汛期前完成區域溝渠清淤及垃圾清除，維持正常排水功能。
9	土城區	金城路 2 段 46 巷	295676.357	2763321.731	強度不足	<ol style="list-style-type: none"> 1. 於清水路與明德路口旁增設抽水站，藉以舒緩金城路 2 段 46 巷內淹水情況。 2. 汛期前完成區域溝渠清淤及垃圾清除，維持正常排水功能。
10	五股區	成州里/成泰路三段與凌雲路口周遭。	25.100811	121.451556	地勢低窪、強度不足	<ol style="list-style-type: none"> 1.短期設置抽水井(已完成)。 2.中長期設置抽水站。

11	五股區	五福里/五福路 52 巷底。	25.090689	121.434840	地勢低窪	五福路 52 巷已完成排水改善工程。
12	五股區	更寮里/中興路二段沿線，國道 1 號下方到疏洪道之間。	25.078276	121.458811	地勢低窪	加強清疏。
13	永和區	國光路 49 巷口	25.008286	121.519037	地勢低窪	增設抽水機以加速排水。
14	永和區	林森路單號側	25.003532	121.523285	雨勢過大、宣洩不及且排水斷面不足	FG 幹線改建以增加雨水下水道容量。
15	永和區	永利路與永貞路口	25.004653	121.519799	雨勢過大、宣洩不及且排水斷面不足	FG 幹線改建以增加雨水下水道容量。
16	汐止區	大同路一段	313557.88	2771984.52	強度不足(排水斷面不足、未施設排水渠道或雨水下水道、未施設抽水	增加排水斷面及連接管

					站)	
17	汐止區	中興路涵洞	313580.67	2773366.38	地勢低窪(地層下陷區、易淹水地區)	改善排水系統
18	汐止區	芳園街	313138.09	2770293.02	其他	清理側溝淤積
19	汐止區	南陽街涵洞	312998.10	2773295.32	地勢低窪(地層下陷區、易淹水地區)	加強積淹水警示號誌
20	汐止區	中華街	317536.71	2773702.41	施工中案件	改善排水系統
21	汐止區	康寧街	314176.50	2773781.46	其他	改善側溝系統
22	汐止區	大同路三段	317702.24	2774483.66	地勢低窪(地層下陷區、易淹水地	改善排水系統

					區)	
23	金山區	清泉里 4 鄰清水路 60 巷 6、7、8、9、11、12、12-1、 13、15、16、17、18、19、 20、21 號	121.630735	25.230256	地勢低窪	定期辦理鄰近河道及側溝等排水設施清淤或維護等工程
24	金山區	清泉里 7 鄰西勢 2、2-5、 2-6 號	121.628059	25.235684	地勢低窪	定期辦理鄰近河道及側溝等排水設施清淤或維護等工程
25	金山區	磺港里社寮地區(全)	121.639372	25.228916	地勢低窪	定期辦理鄰近河道及側溝等排水設施清淤或維護等工程
26	泰山區	新北大道五段及民生路口	3662674.244,	9494387.263	強度不足	過路箱涵斷面不足處尚須等待重劃區辦理重劃後改變排水型式。
27.	貢寮區	雙玉里德心街	342712.363	2767847.113	德心街地勢低窪，鄰接雙溪河，	疏散當地居民

					當日因豪大雨水 位暴漲、宣洩不 及，導致德心街積 淹水	
28	淡水區	民權一街 (B2 橋涵)	25.137905	121.459547	地勢低窪	低地排水設施
29	淡水區	中正東路二段沿線	25.143335	121.459712	強度不足	低地排水設施
30	淡水區	民權路 187 巷	25.133495	121.460452	強度不足	低地排水設施
31	淡水區	中正路 (華南銀行)	25.169450	121.444408	強度不足	低地排水設施及側溝改善
32	淡水區	水源街一段	25.172461	121.442416	地勢低窪	移動式抽水機
33	新店區	復興路(至)98 巷	24.987369	121.538509	地勢低窪	設置固定抽水機組及增加移動 式抽水設備

34	新店區	中正路 663 巷	24.990230	121.533970	地勢低窪	設置固定抽水機組及增加移動式抽水設備
35	新店區	安康路1段321巷	24.963169	121.521740	強度不足	增加移動式抽水設備
36	新店區	安華路30巷	24.963169	121.520072	強度不足	增加移動式抽水設備
37	新店區	新烏路3段165巷	24.901237	121.552743	溪水暴漲	辦理預防性疏散撤離
38	新店區	寶島巷	24.899426	121.551487	溪水暴漲	辦理預防性疏散撤離
39	新店區	桂山路	24.903588	121.554581	溪水暴漲	辦理預防性疏散撤離
40	新店區	廣興路	24.910918	121.535221	溪水暴漲	辦理預防性疏散撤離
41	新店區	平廣路 1 段	24.889521	121.519652	溪水暴漲	辦理預防性疏散撤離
42	新店區	溪洲路	24.968265	121.528785	溪水暴漲	辦理預防性疏散撤離

43	新店區	環河路 103~121 號	24.967358	121.534897	溪水暴漲	辦理預防性疏散撤離
44	新莊區	大觀路 64 號	295797.547797963	2769878.10698869	地勢低窪	定期清淤大觀街與中正路口過路排水溝。
45	新莊區	化成路在 373 號到 443 號	296919.489905968	2772378.58378368	地勢低窪	本所易淹水地區巡查表亦將該區段列為巡查項目，持續關注中
46	新莊區	中正路與新泰路交叉口 (由福海街到新泰路)	295285.533217229	2769750.23801303	地勢低窪	新北市新莊區中正路(福海街至新泰路)排水改善工程於 106/6/30 竣工。
47	新莊區	三和路 56 號	294145.147869939	2770110.59227033	強度不足	擬於三和路 17 號加設抽水機
48	新莊區	新北大道五工路口	296414.162793106	2772569.58923864	捷運施工中案件	北工處 106 年 9 月 2 日於新北大道南下車道轉五工路口轉角排水溝加設直落式格柵板加速排水

49	瑞芳區	瑞芳區傑魚坑路 319-7 號 前五聖宮台 2 丁線路口	25.1010301	121.7848968	樹葉砂石蓋住格 柵	隨時注意清潔口通暢
50	瑞芳區	台 62 四腳亭交流道口	25.1094435	121.7757038	強度不足	埋設涵管以擴大排水容量
51	瑞芳區	瑞芳車站後站	25.109718	121.806407	強度不足	水利局研議改善排水斷面瓶頸 中
52	樹林區	保安地下道	121.425801	24.993991	強度不足	排水善工程已於107年完工
53	樹林區	中山地下道	121.410865	24.981620	強度不足	中山地下道排水改善已於 106.1.31完工。
54	樹林區	樹林區柑園街一段335巷	121.391274	24.956069	地勢低窪	已設置抽水設備，並定期巡查 保持抽水機功能正常使用。
55	樹林區	佳園路三段(高速公路下 方涵洞)	121.387449	24.951837	地勢低窪	該地點目前由新北市政府新建 工程處規劃新闢道路範圍，將 一併內入改善。(預計108年5月 完工)
56	樹林區	佳園路三段195號前(JK車 體美容前)	121.385306	24.947571	其他	該地點由新北市養護工程處施 工造成，本所已通知改善完 成，已無接獲淹水通知。

57	樹林區	佳園路三段145巷	121.389993	24.950301	其他	僅一側有排水，本所已改善道路線型改善。
58	樹林區	忠義街2巷中正路口(軍人公墓)	121.410380	25.015146	地勢低窪	該地點為低窪處，本所將加強清淤，保持水路暢通
8	樹林區	東和街及東佳路口(水閘門)	121.405239	24.980307	地勢低窪	每逢颱風及大雨前皆請廠商及機具現場駐點，保持水路暢通
59	蘆洲區	中正路 185 巷 3 弄	25.084486	121.468647	地勢低窪	銜接中正路上新設外溝(預計施作 50cm*50cm)，增加長度約 100m，增加豪大雨側溝容水量，減少積水時間高程。
60	蘆洲區	仁愛街 212 巷	25.093654	121.464551	地勢低窪	銜接中正路上新設外溝，於 106 年 9 月底施作完成(382m)，增加豪大雨側溝容水量，減少積水時間高程。
61	鶯歌區	鶯桃路 668 巷	283292.444	2762431.070	排水斷面過小	清淤、改善東門溪排水斷面

62	鶯歌區	鶯桃路 365 巷	283701.667	2761710.937	排水斷面過小	新設道路側溝
63	雙溪區	魚行里	25.022356	121.897029	地勢低窪	中央氣象局發佈陸上颱風警報 或豪雨特報中、大豪雨以上之 警戒區域後，優先協助疏散撤 離

附錄四、新北市防汛器材資源表

一、砂包						
保管單位	規格	資源所在鄉鎮	器材描述	水系	河川/海岸	數量
水利局河川工程科	25kg	新北市抽水站				21,000
各公所	25kg	新北市轄區				44,182

二、防汛塊							
保管單位	資源所在鄉鎮	器材描述	品名或型式	噸數	水系	河川/海岸	數量
水利局河川工程科	五股抽水站 洲子洋抽水站 中港抽水站	1m 正方形鼎塊		2t 正方形鼎塊			711
水利局河川工程科	洲子洋抽水站	5t 異型元鼎塊		5t 異型元鼎塊			50

附錄五、新北市抽水站位置及管理聯絡人表

抽水站名稱	鄉鎮	村里	97TM2-X	97TM2-Y	啟動水位	抽水機型式	抽水機數量	抽水量	管理單位	緊急聯絡人	連絡電話	傳真
寶高抽水站	新店區	寶福里	305931	2763277	13.4	沉水式	2	5	新北市政府	王炎燦		2916-2160
寶橋抽水站	新店區	寶福里	305827	2763532	15.4	豎軸式	2	8	新北市政府	吳泰菁		2918-5173
寶元抽水站	新店區	寶福里	305154	2764004	13.2	螺旋式	2	5	新北市政府	王炎燦		2911-9812
秀山抽水站	中和區	秀景里	303162	2765041	3.1	豎軸式	4	20	新北市政府	翁明忠		8668-6986
秀朗抽水站	永和區	秀成里	303258	2766488	7.8	豎軸式	3	4.5	新北市政府	胡宏樸		2232-8136
瓦 抽水站	中和區	福美里	300375	2766732	2.7	豎軸式	8	48	新北市政府	江琮琳		8245-6175
永和臨時1站	永和區	智光里	302180	2765416	4.4	移動式及沉水式	4	1.2	新北市政府	馬振平		8941-8252
永和臨時2站	永和區	智光里	302048	2765322	4.7	移動式	1	2	新北市政府	馬振平		
永和臨時3站	永和區	智光里	301788	2765156	4.7	移動式	1	2	新北市政府	周祥平		

抽水站名稱	鄉鎮	村里	97TM2-X	97TM2-Y	啟動水位	抽水機型式	抽水機數量	抽水量	管理單位	緊急聯絡人	連絡電話	傳真
安樂臨時抽水站	中和區	安順里	301649	2765224	4.6	豎軸式及沉水式	3	4	新北市政府	周祥平		2949-7071
泰安臨時抽水站	中和區	泰安里	301138	2765815	4.5	沉水式	2	2	新北市政府	游景翔		2244-2902
板南臨時抽水站	中和區	中興里	300459	2765098	6.4	豎軸式	2	8	新北市政府	游景翔		2245-1819
大勇臨時抽水站	中和區	秀明里	302000	2765273	4.8	沉水式	2	2	新北市政府	馬振平		86689576
永和抽水站含臨時站	永和區	保順里	300894	2767264	2.9	豎軸式	5	16.4	新北市政府	張建發		2925-2012
中和抽水站	中和區	中原里	299734	2766736	3.8	豎軸式	6	51	新北市政府	李智斌		2248-9234
中和二抽水站	中和區	中原里	299693	2766685	3.8	豎軸式	6	51	新北市政府	徐鎮華		2242-0317
中原抽水站	中和區	中原里	299400	2766930	3.3	豎軸式	6	24	新北市政府	呂春瀧		2223-1022
光復抽水站	板橋區	光復里	299032	2767863	2.9	豎軸式	3	12	新北市政府	郭軒誠		2225-8750
江子翠抽水站	板橋區	振義里	298887	2768539	2.4	豎軸式	6	30	新北市政府	翁名沁		8952-2824
十二埤抽水站	板橋區	溪頭里	298531	2769909	1.5	豎軸式	3	7.5	新北市政府	徐尚明		2252-1056
華江抽水站	板橋區	溪頭里	297479	2769827	2.9	豎軸式	3	12	新北市政府	紀毅君		8252-8594

抽水站名稱	鄉鎮	村里	97TM2-X	97TM2-Y	啟動水位	抽水機型式	抽水機數量	抽水量	管理單位	緊急聯絡人	連絡電話	傳真
新海抽水站	板橋區	中正里	295954	2768990	2.4	豎軸式	5	20	新北市政府	林俊賢		2272-4892
滴仔溝抽水站	板橋區	中正里	295166	2768165	2	豎軸式	8	80	新北市政府	黃鴻川		2272-7382
滴仔溝二抽水站	板橋區	中正里	295168	2768198	2	豎軸式	4	40	新北市政府	黃鴻川		2967-2387
土城抽水站含臨時站	土城區	日和里	294486	2763693	5.5	豎軸式及沉水式	16	52	新北市政府	王國青		2269-0294
沙崙抽水站	板橋區	溪福里	293244	2763649	6.5	豎軸式	6	42	新北市政府	林裕穠		8687-1275
西盛抽水站	新莊區	西盛里	293890	2765999	4.7	豎軸式	7	56	新北市政府	陳碩文		2206-9711
塔寮坑抽水站	新莊區	瓊林里	294726	2768660	4	豎軸式	12	120	新北市政府	陳志明		2206-9633
塔寮坑二抽水站	新莊區	瓊林里	294989	2768930	6.2	豎軸式	5	69	新北市政府	陳志明		2202-3891
西盛溝抽水站	新莊區	國泰里	294519	2768946	4.4	豎軸式	3	5	新北市政府	黃水欽		2205-8767
建國抽水站	新莊區	建安里	293916	2768899	5.2	豎軸式	4	12	新北市政府	廖文華		2205-3704
潭底溝抽水站	新莊區	建安里	293463	2768602	4.9	豎軸式	10	40	新北市政府	蕭世昌		2202-0334
公館溝抽水站	新莊區	興漢里	295476	2769471	3.2	豎軸式	3	12	新北市政府	蕭世昌		2279-8134

抽水站名稱	鄉鎮	村里	97TM2-X	97TM2-Y	啟動水位	抽水機型式	抽水機數量	抽水量	管理單位	緊急聯絡人	連絡電話	傳真
新莊抽水站	新莊區	文明里	296431	2770060	2.1	豎軸式	2	8	新北市政府	黃水欽		8991-9874
後港抽水站	新莊區	建福里	293384	2768881	3.8	豎軸式	4	8	新北市政府	廖文華		22081301
中港抽水站	泰山區	楓樹里	294770	2773516	0.25	豎軸式	10	82	新北市政府	李藏智		2909-3284
中港西抽水站	泰山區	楓樹里	294711	2773475	-0.5	豎軸式	5	60	新北市政府	李藏智		2909-3284
中港東抽水站	五股區	興珍里	294996	2773498	-0.9	豎軸式及沉水式	6	60	新北市政府	梁棟宇		2298-3493
昌平抽水站	新莊區	昌平里	296227	2772335	0.9	豎軸式	2	2	新北市政府	張沁豫		8521-1931
中隆抽水站	新莊區	中隆里	295448	2772437	0.9	豎軸式	3	4.5	新北市政府	張沁豫		8521-1962
頭前抽水站	新莊區	頭前里	296493	2771737	0.2	沉水式	3	0.6	新北市政府	張沁豫		2992-8174
頂崁抽水站	三重區	二重里	297155	2773014	1.2	豎軸式	3	13.5	新北市政府	李東霖		8512-4183
化成抽水站	新莊區	福基里	296072	2773089	0.5	豎軸式	6	42	新北市政府	謝品添		8521-6381
鴨母港抽水站	蘆洲區	永德里	295998	2774990	-0.6	豎軸式	12	77	新北市政府	洪銘鴻		2848-9136
鴨母港二抽水站	五股區	更寮里	295998	2774990	-0.6	豎軸式	2	16	新北市政府	洪銘鴻		

抽水站名稱	鄉鎮	村里	97TM2-X	97TM2-Y	啟動水位	抽水機型式	抽水機數量	抽水量	管理單位	緊急聯絡人	連絡電話	傳真
蘆洲抽水站	蘆洲區	保新里	296755	2776904	-0.6	豎軸式	9	68	新北市政府	李蔚銘		8286-2438
成蘆抽水站	蘆洲區	正義里	296345	2776453	-0.7	豎軸式	3	18	新北市政府	王昇達		8286-9410
二重抽水站	三重區	二重里	297975	2773121	-1.6	豎軸式	4	20	新北市政府	林育正		2987-6776
工商路抽水站	五股區	五股里	294378	2775031	2.2	豎軸式	2	8	新北市政府	宋萬景		2293-2565
五股抽水站	五股區	更寮里	295202	2775020	2.3	沉水式	6	30	新北市政府	宋萬景		8295-6972
洲子洋抽水站	五股區	成泰里	295129	2775367	2.1	沉水式	4	16	新北市政府	黃旻程		8295-6981
重新抽水站	三重區	中興里	297502	2770602	1.4	豎軸式	2	5.8	新北市政府	李錫鏘		8511-2865
長元抽水站含長元二站	三重區	長江里	300925	2773350	0.4	豎軸式	4	11	新北市政府	王啟賢		8976-3720
同安抽水站	三重區	福德里	300470	2772185	0.8	豎軸式	3	12	新北市政府	洪培熏		2976-8770
重陽抽水站	三重區	五常里	300544	2774657	0.7	豎軸式	5	20	新北市政府	李政哲		2971-7105
溪美抽水站含溪美二站	三重區	富貴里	299365	2776062	0.7	豎軸式	5	20	新北市政府	林世彬		2857-0641
爪峰一號抽水站	瑞芳區	爪峰里	332388	2777943	50	豎軸式	3	4.2	新北市政府	陳輝鴻		2497-9323
爪峰二號抽水站	瑞芳區	爪峰里	331687	2777873	47.5	豎軸式	3	2.7	新北市政府	胥鴻禮		2497-8592

抽水站名稱	鄉鎮	村里	97TM2-X	97TM2-Y	啟動水位	抽水機型式	抽水機數量	抽水量	管理單位	緊急聯絡人	連絡電話	傳真
東和抽水站	瑞芳區	東和里	331033	2777842	45.8	豎軸式	3	4.2	新北市政府	陳輝鴻		2406-2056
保長抽水站	汐止區	保長里	317697	2774903	8.4	豎軸式	3	12	新北市政府	林世凱		8648-5923
保長左抽水站	汐止區	長安里	317610	2774841	6	豎軸式	4	13	新北市政府	林世凱		8642-3147
城中抽水站	汐止區	建成里	316671	2774082	8.6	豎軸式	3	12	新北市政府	陳彥伯		8642-3813
五堵抽水站	汐止區	長安里	317384	2774640	7.4	沉水式	2	4	新北市政府	陳彥伯		2647-1340
江長抽水站	汐止區	鄉長里	316876	2774516	8.5	豎軸式	3	9	新北市政府	李枝榮		8642-3869
長江抽水站	汐止區	江北里	316180	2773637	8.5	豎軸式	2	6	新北市政府	李枝榮		8642-3812
水尾灣抽水站	汐止區	江北里	315370	2773437	8.4	沉水式	2	6	新北市政府	張玉堂		8691-5515
禮門抽水站	汐止區	禮門里	316332	2773560	6.3	沉水式	4	16	新北市政府	張玉堂		8691-5343
拱北抽水站	汐止區	拱北里	315332	2775463	8.8	沉水式	2	4	新北市政府	陳怡誠		2646-3869
汐萬抽水站	汐止區	拱北里	315455	2775076	7.7	沉水式	3	6	新北市政府	陳怡誠		2646-4799
北港抽水站	汐止區	江北里	315549	2774346	7.4	沉水式	2	6	新北市政府	洪啟忠		2646-1653
金龍抽水站	汐止區	福德里	314545	2773741	6.7	沉水式	4	12	新北市政府	洪啟忠		2693-3077

抽水站名稱	鄉鎮	村里	97TM2-X	97TM2-Y	啟動水位	抽水機型式	抽水機數量	抽水量	管理單位	緊急聯絡人	連絡電話	傳真
八連一抽水站	汐止區	八連里	314662	2774887	8.8	豎軸式	2	9	新北市政府	張春茂		2646-2900
八連二抽水站	汐止區	八連里	314663	2774855	9.1	沉水式	2	1.5	新北市政府	張春茂		2646-2574
草濫溪抽水站	汐止區	環河里	312551	2772885	6.6	沉水式	4	24	新北市政府	邱炳崑		2693-1937
中興抽水站	汐止區	中興里	313942	2772954	7.2	沉水式	2	6	新北市政府	邱炳崑		2693-6179
江北抽水站	汐止區	智慧里	316134	2773417	7.3	沉水式	3	18	新北市政府	王佰煙		2642-4096
水尾灣左抽水站	汐止區	智慧里	315622	2773576	7.6	豎軸式	4	12	新北市政府	王佰煙		2643-2022
下寮抽水站	汐止區	厚德里	314607	2773348	8.2	沉水式	2	10	新北市政府	鄭宇盛		8642-3916
社后抽水站	汐止區	樟樹里	313990	2772896	7.8	沉水式	2	10	新北市政府	鄭宇盛		2643-0709
武英殿抽水站	汐止區	樟樹里	313630	2772373	5.7	豎軸式	3	12	新北市政府	賴昆宏		2647-4926
民權抽水站	汐止區	橫科里	312643	2771916	5.2	豎軸式	5	20	新北市政府	陳賜諒		2640-7433
順安抽水站	汐止區	橫科里	312406	2771675	6.3	豎軸式	1	4	新北市政府	陳賜諒		2660-7651

附錄六、新北市各區水災疏散避難圖

新北市三重區慈生里24小時累積雨量450毫米淹水疏散避難地圖


編號：6500200099

防災資訊

里界圖

慈生里

- 里面積：58,875平方公尺
- 淹水面積：41,963.6平方公尺
- 總人口數：2,445人



災害通報單位

- 新北市災害應變中心
電話：(02)89535599#6659
- 三重區災害應變中心
電話：(02)29893889
- 新北市政府警察局-慈福派出所
地址：新北市三重區仁愛街519號
電話：(02)29815111
- 新北市消防局-三重分隊
地址：新北市三重區文化南路44號
電話：(02)29750105

緊急連絡人

- 里長：吳瓊茹 電話：(02)82876626

防災資訊網

- 內政部消防署
<http://www.nfa.gov.tw/>
- 經濟部水利署防災資訊服務網
<http://thy.wra.gov.tw/>
- 交通部公路總局
<http://www.thb.gov.tw/tm/wcf.aspx>
- 新北市政府防災資訊網
<http://www.dsc.ntpc.gov.tw/new/>

避難原則

- 就地避難或垂直避難為原則；低窪地區宜預先疏散撤離前往避難收容處所。

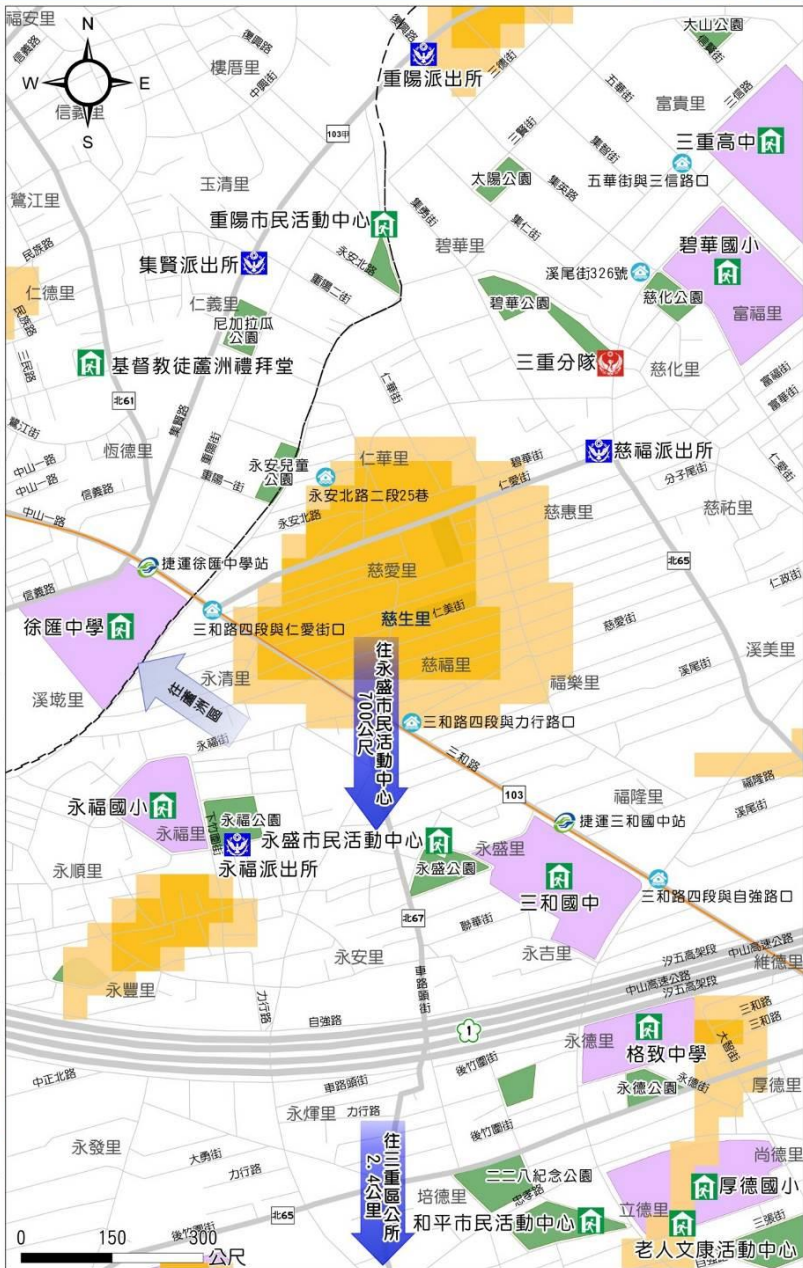
使用說明

- 本圖係根據經濟部水利署2010年淡水河流域及臺北市、新北市、桃園縣與基隆市淹水潛勢圖更新計畫，臺北地區高程50m以下，坡度平緩之地區。
- 模擬24小時累積雨量450毫米。
- 模擬假設條件：(1)所有河堤皆無破壞損毀、(2)所有抽水站皆正常運作、(3)所有堤防閘門皆關閉、(4)所有下水道系統皆正常運作。
- 受限於實際颱風降雨狀況與模擬條件有所差異，此淹水潛勢圖建議作為災前防災整備之運用。

避難收容處所

- 3. 三重區公所**
 容納：100人
 地址：新北市三重區新北大道一段11號
 電話：(02)29862345
- 2. 永盛市民活動中心**
 容納：100人
 地址：新北市三重區車路頭街133號
 電話：(02)22800772
- 3. 三和國中**
 容納：341人
 地址：新北市三重區三和路四段216號
 電話：(02)22879890

新北市政府 國立臺灣大學氣候天氣災害研究中心
中華民國 105年 1月 製作



淹水深度 (公尺)	設施	道路	標示
0.3 - 0.5	避難收容處所	國道	疏散避難方向
0.5 - 1	消防單位	103 縣道	101-103年歷史災點
1 - 2	警察單位	北61 鄉道	
2 - 3	公園	捷運(中和新蘆線)	
>3	學校		

新北市三重區慈愛里24小時累積雨量450毫米淹水疏散避難地圖


編號：6500200101

防災資訊

里界圖

慈愛里

- 里面積：51,770.8平方公尺
- 淹水面積：49,352.8平方公尺
- 總人口數：3,753人



災害通報單位

- 新北市災害應變中心
電話：(02)89535599#6659
- 三重區災害應變中心
電話：(02)29893889
- 新北市政府警察局-慈福派出所
地址：新北市三重區仁愛街519號
電話：(02)29815111
- 新北市消防局-三重分隊
地址：新北市三重區文化南路44號
電話：(02)29750105

緊急連絡人

- 里長：李漢琦 電話：(02)22879957

防災資訊網

- 內政部消防署
<http://www.nfa.gov.tw/>
- 經濟部水利署防災資訊服務網
<http://thy.wra.gov.tw/>
- 交通部公路總局
<http://www.thb.gov.tw/tm/wcf.aspx>
- 新北市政府防災資訊網
<http://www.dsc.ntpc.gov.tw/new/>

避難原則

- 就地避難或垂直避難為原則；低窪地區宜預先疏散撤離前往避難收容處所。

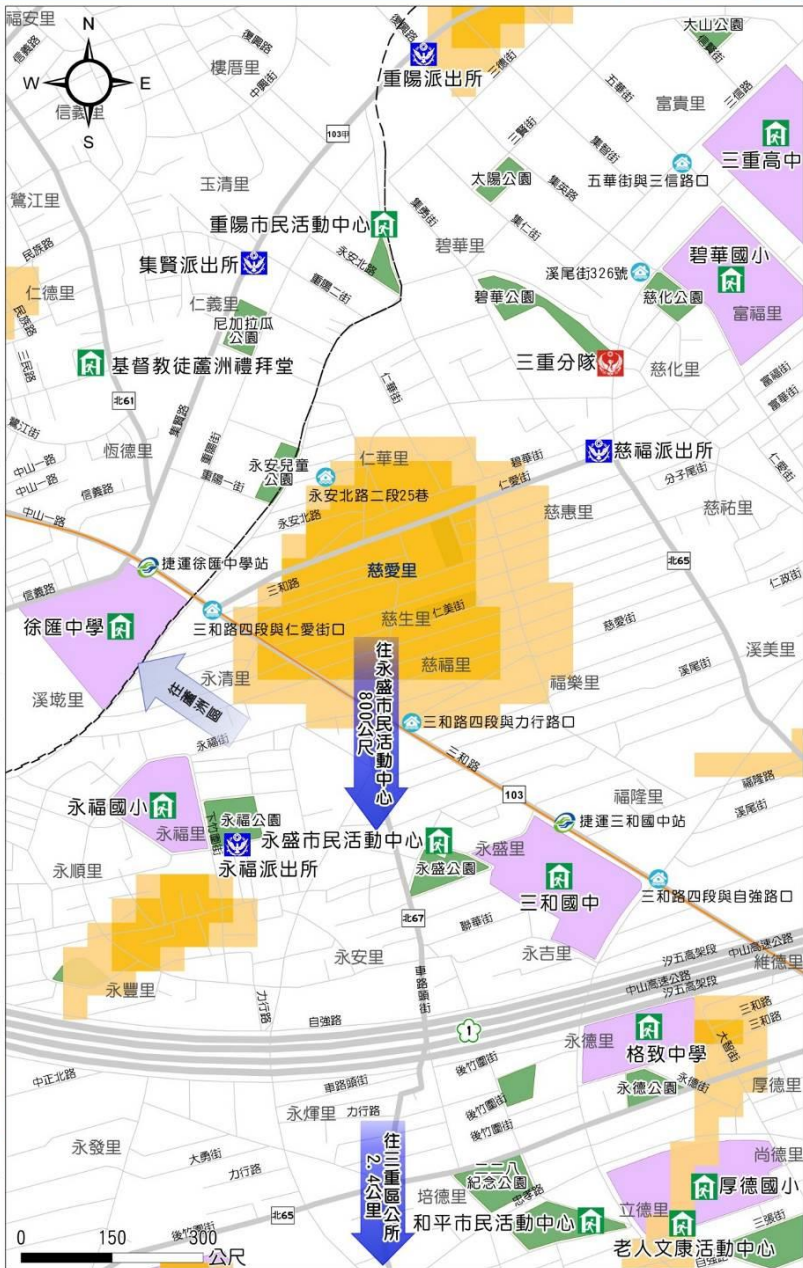
使用說明

- 本圖係根據經濟部水利署2010年淡水河流域及臺北市、新北市、桃園縣與基隆市淹水潛勢圖更新計畫，臺北地區高程50m以下，坡度平緩之地區。
- 模擬24小時累積雨量450毫米。
- 模擬假設條件：(1)所有河堤皆無破壞損毀、(2)所有抽水站皆正常運作、(3)所有堤防閘門皆關閉、(4)所有下水道系統皆正常運作。
- 受限於實際洪降雨況與模擬條件有所差異，此淹水潛勢圖建議作為災前防災整備之運用。

避難收容處所

- 1. 三重區公所**
 容納：100人
 地址：新北市三重區新北大道一段11號
 電話：(02)29862345
- 2. 永盛市民活動中心**
 容納：100人
 地址：新北市三重區車路頭街133號
 電話：(02)22800772
- 3. 三和國中**
 容納：341人
 地址：新北市三重區三和路四段216號
 電話：(02)22879890

新北市政府 國立臺灣大學氣候天氣災害研究中心
中華民國 105年 1月 製作



淹水深度 (公尺)	設施	道路	標示
0.3 - 0.5	避難收容處所	國道	疏散避難方向
0.5 - 1	消防單位	103 縣道	101-103年歷史災點
1 - 2	警察單位	北61 鄉道	
2 - 3	公園	捷運(中和新蘆線)	
>3	學校		


新北市三重區錦田里24小時累積雨量450毫米淹水疏散避難地圖

編號：6500200011

防災資訊

里界圖

- 里面積 149,497平方公尺
- 淹水面積 70,335.46平方公尺
- 總人口數 2,829人



災害通報單位

- 新北市災害應變中心
電話：(02)89535599#6659
- 三重區災害應變中心
電話：(02)29893889
- 新北市政府警察局-三重分局
地址：新北市三重區重新路三段147號
電話：(02)89818900
- 新北市消防局-三重分隊
地址：新北市三重區文化南路44號
電話：(02)29750105

緊急連絡人

- 里長：陳民哲 電話：(02)2971-3636

防災資訊網

- 內政部消防署
<http://www.nfa.gov.tw/>
- 經濟部水利署防災資訊服務網
<http://thy.wra.gov.tw/>
- 交通部公路總局
<http://www.thb.gov.tw/tm/wcf.aspx>
- 新北市政府防災資訊網
<http://www.dsc.ntpc.gov.tw/new/>




避難原則

- 就地避難或垂直避難為原則；低窪地區宜預先疏散撤離前往避難收容處所。

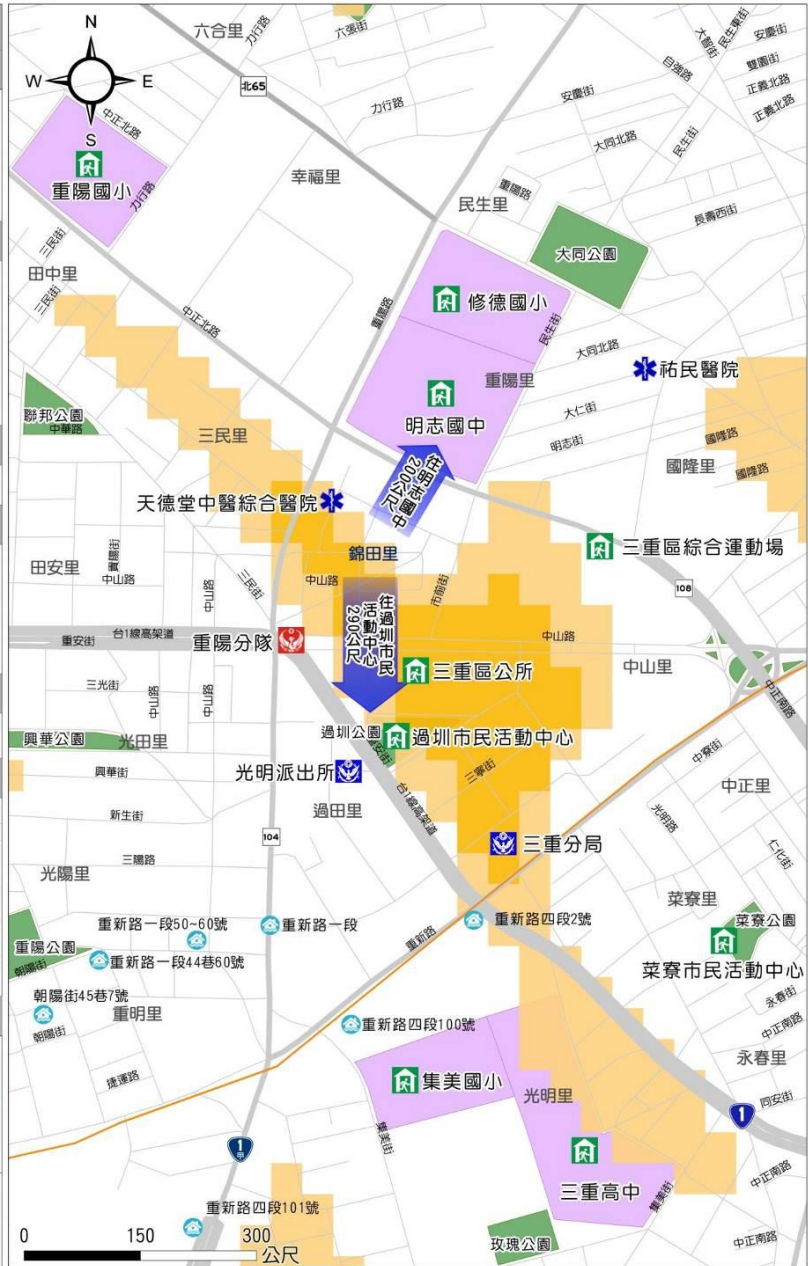
使用說明

- 本圖係根據經濟部水利署2010年淡水河流域及臺北市、新北市、桃園縣與基隆市淹水潛勢圖更新計畫，臺北地區高程50m以下，坡度平緩之地區。
- 模擬24小時累積雨量450毫米。
- 模擬假設條件：(1)所有河堤皆無破壞損毀、(2)所有抽水站皆正常運作、(3)所有堤防閘門皆關閉、(4)所有下水道系統皆正常運作。
- 受限於實際颱風降雨狀況與模擬條件有所差異，此淹水潛勢圖建議作為災前減災整備之運用。

避難收容處所

1. 三重區公所 容納：100人 地址：新北市三重區新北大道一段11號 電話：(02)29862345	
2. 過圳市民活動中心 容納：50人 地址：新北市三重區過圳街19號 電話：(02)29824583	
3. 明志國中 容納：225人 地址：新北市三重區中正北路107號 電話：(02)29844132	

新北市政府 國立臺灣大學氣候天氣災害研究中心
中華民國 105年 1月 製作



淹水深度 (公尺)	設施	道路
0.3 - 0.5	避難收容處所	醫療
0.5 - 1	消防單位	省道
1 - 2	警察單位	縣道
2 - 3	公園	鄉道
>3	學校	疏散避難方向
	101-103年歷史災點	捷運(中和新蘆線)


新北市三重區雙園里24小時累積雨量450毫米淹水疏散避難地圖

編號：6500200053

防災資訊

里界圖

• 里面積：35,064.7平方公尺
• 淹水面積：29,288.96平方公尺
• 總人口數：1,068人



災害通報單位

- 新北市災害應變中心
電話：(02)89535599#6659
- 三重區災害應變中心
電話：(02)29893889
- 新北市政府警察局-三重分局
地址：新北市三重區重新路三段147號
電話：(02)89818900
- 新北市消防局-三重分隊
地址：新北市三重區文化南路44號
電話：(02)29750105

緊急連絡人

• 里長：林秉熙 電話：(02)2971-2784

防災資訊網

- 內政部消防署
<http://www.nfa.gov.tw/>
- 經濟部水利署防災資訊服務網
<http://thy.wra.gov.tw/>
- 交通部公路總局
<http://www.thb.gov.tw/tm/wcf.aspx>
- 新北市政府防災資訊網
<http://www.dsc.nptc.gov.tw/new/>




避難原則

• 就地避難或垂直避難為原則；低窪地區宜預先疏散撤離前往避難收容處所。

使用說明

• 本圖係根據經濟部水利署2010年淡水河流域及臺北市、桃園縣與基隆市淹水潛勢圖更新計畫，臺北地區高程50m以下，坡度平緩之地區。
• 模擬24小時累積雨量450毫米。
• 模擬假設條件：(1)所有河堤皆無破壞損毀、(2)所有抽水站皆正常運作、(3)所有堤防閘門皆關閉、(4)所有下水道系統皆正常運作。
• 受限於實際颱風降雨狀況與模擬條件有所差異，此淹水潛勢圖建議作為災前減災整備之運用。

避難收容處所

<p>1. 三重區公所 容納：100人 地址：新北市三重區新北大道一段11號 電話：(02)29862345</p>	
<p>2. 六張市民活動中心 容納：100人 地址：新北市三重區六張街66號 電話：(02)89816705</p>	
<p>3. 三重國小 容納：516人 地址：新北市三重區三和路三段1號 電話：(02)29722095</p>	

新北市政府 國立臺灣大學氣候天氣災害研究中心
中華民國 104年 6月 製作



淹水深度 (公尺)	設施	道路	標示
0.3 - 0.5	避難收容處所	國道	疏散避難方向
0.5 - 1	警察單位	省道	101-103年歷史災點
1 - 2	公園	縣道	
2 - 3	學校	捷運(中和新蘆線)	
>3			

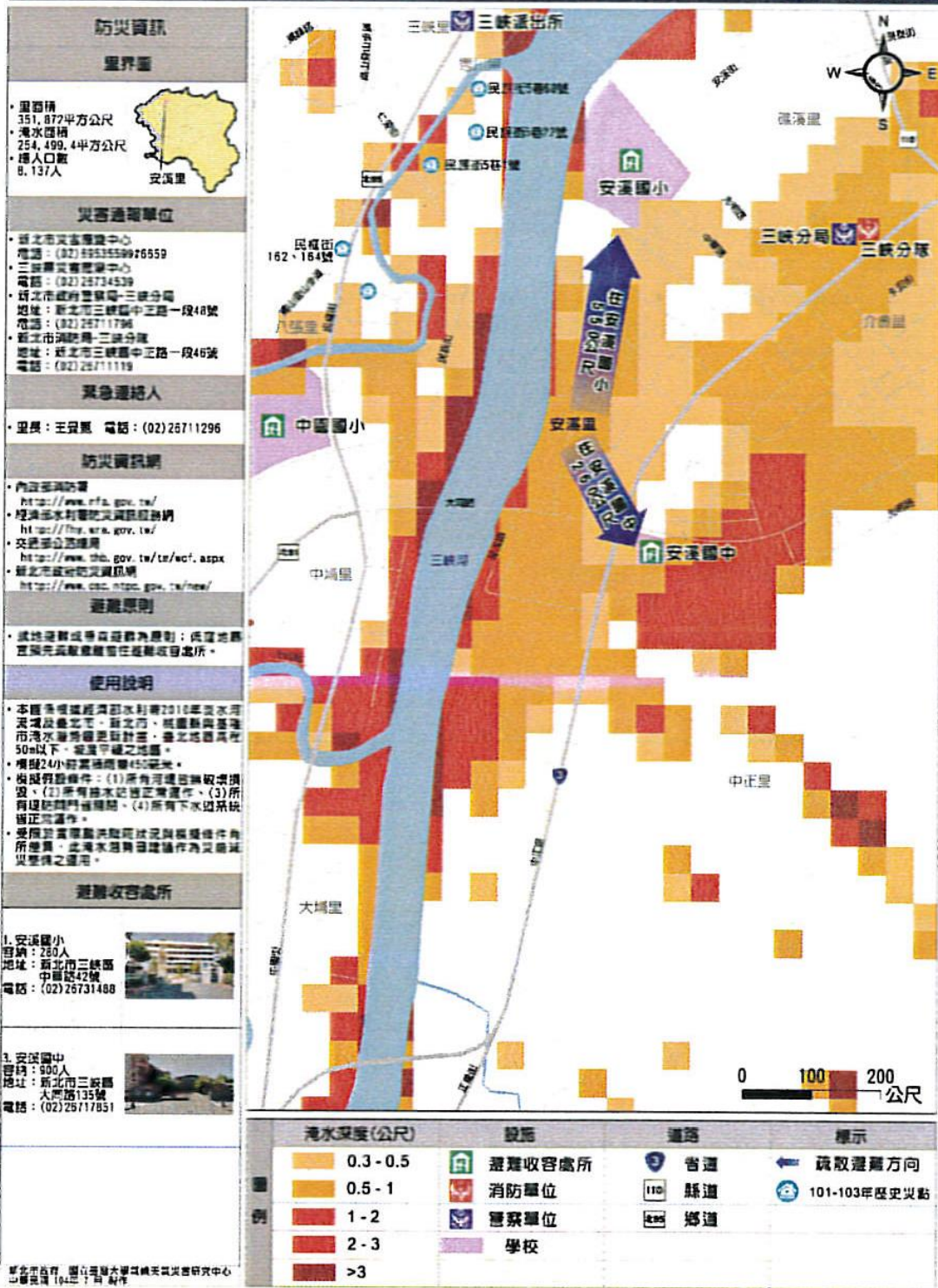
新北市三峽區八張里24小時累積雨量450毫米淹水疏散避難地圖

編號：6500900003



新北市三峽區安溪里24小時累積雨量450毫米淹水疏散避難地圖

編號：6500900024



防災資訊

里界圖

- 里面積
351,872平方公尺
- 淹水面積
254,499.4平方公尺
- 播人口數
8,137人



災害通報單位

- 新北市災害應變中心
電話：(02) 89335599/26559
- 三峽區災害應變中心
電話：(02) 26734539
- 新北市政府警察局-三峽分局
地址：新北市三峽區中正路一段48號
電話：(02) 26711796
- 新北市消防局-三峽分隊
地址：新北市三峽區中正路一段46號
電話：(02) 26711119

緊急連絡人

- 里長：王良鳳 電話：(02) 26711296

防災資訊網

- 內政部消防署
<http://www.cfa.gov.tw/>
- 經濟部水利署防汛防救指揮中心
<http://fdr.wra.gov.tw/>
- 交通部公路總局
<http://www.thb.gov.tw/ta/wcf.aspx>
- 新北市政府防災資訊網
<http://www.ccc.ntpc.gov.tw/new/>

避難原則

- 就地避難或尋求避難為原則；低窪地區宜預先疏散避難至指定避難收容處所。

使用說明

- 本圖係根據經濟部水利署2010年洪水河川淹浸及臺北、新北市、桃園縣與基隆市淹水淹浸影響評估計畫，臺北地區淹浸50cm以下、淹浸平穩之地區。
- 模擬24小時累積雨量450毫米。
- 模擬假設條件：(1)所有河堤均無破壞損毀、(2)所有抽水站皆正常運作、(3)所有堤防門閘關閉、(4)所有下水系統均正常運作。
- 受限於資料來源限制狀況與假設條件有所差異，此淹水圖與建議作為災前減災整備之運用。

避難收容處所

1. 安溪國小
容納：280人
地址：新北市三峽區中福路42號
電話：(02) 26731488
3. 安溪國中
容納：900人
地址：新北市三峽區大馬路135號
電話：(02) 26717851

淹水深度(公尺)	設施	道路	標示
0.3 - 0.5	避難收容處所	省道	疏散避難方向
0.5 - 1	消防單位	縣道	101-103年歷史災點
1 - 2	警察單位	鄉道	
2 - 3	學校		
>3			

新北市府 國土資源大綱與城鄉發展研究中心
圖面提供 104年3月 製作

新北市三峽區秀川里24小時累積雨量450毫米淹水疏散避難地圖 編號：6500900002

防災資訊

界別圖

- 面積 65,889平方公尺
- 淹水區積 41,727.2平方公尺
- 總人口數 695人

災害通報單位

- 新北市安全會議中心
電話：(02) 89535599#6659
- 三峽區災害應變中心
電話：(02) 26734539
- 新北市政府警察局-三峽派出所
地址：新北市三峽區民生路18號
電話：(02) 26711254
- 新北市消防局-三峽分隊
地址：新北市三峽區瑞豐街247號
電話：(02) 26747927

緊急連絡人

- 里長：李瑞博 電話：(02) 26711372

防災資訊網

- 內政部消防署
<http://www.nfa.gov.tw/>
- 經濟部水利署防災資訊服務網
<http://lhy.wra.gov.tw/>
- 交通部公路總局
<http://www.thb.gov.tw/ta/ecf.aspx>
- 新北市政府防災資訊網
<http://www.dsc.ntpc.gov.tw/new/>

避難原則

- 就地避難或尋求避難所原則：低窪地區宜預先疏散避難前往避難收容處所。

使用說明

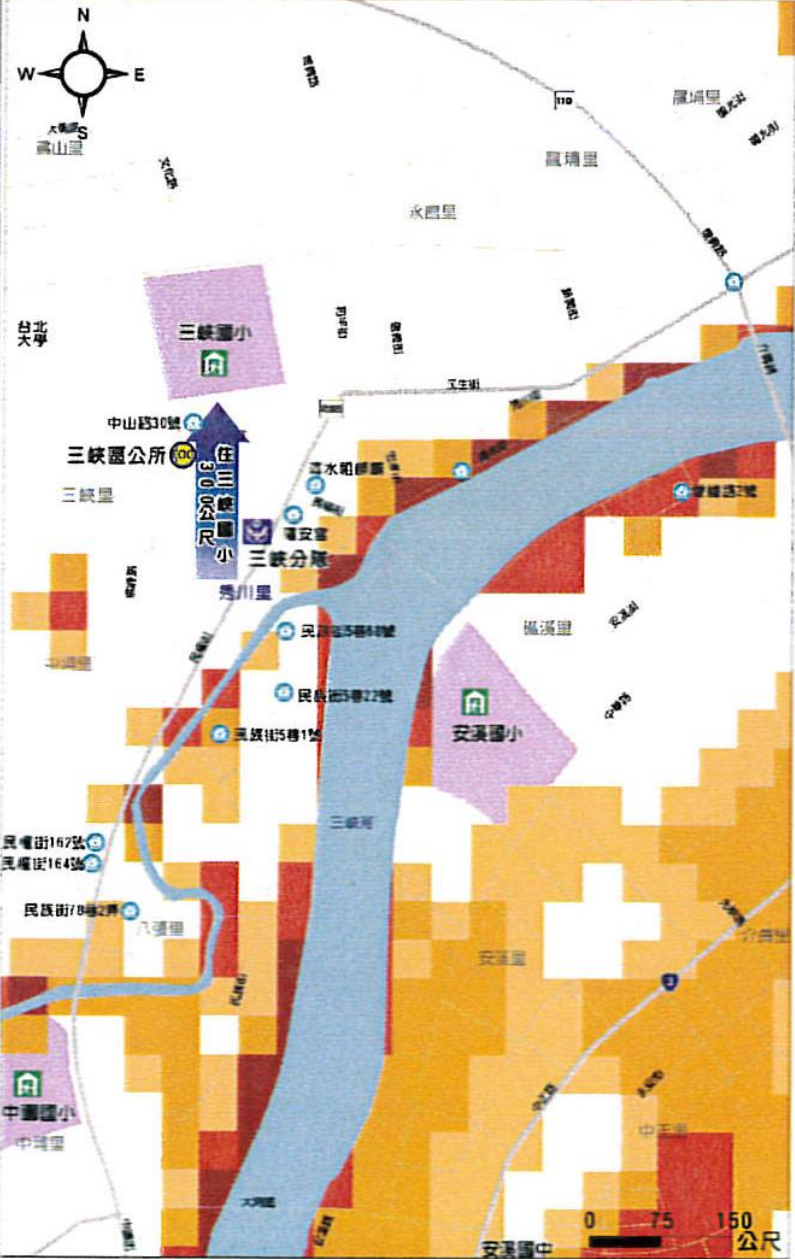
- 本圖係根據經濟部水利署2010年洪水河川淹浸及新北市、新北市、桃園縣與基隆市淹水淹浸潛勢分析圖，臺北地區淹浸50cm以下，取高水位之地區。
- 淹浸24小時累積雨量450毫米。
- 假設假設條件：(1)所有河堤均無破壞潰決，(2)所有抽水站皆正常運作，(3)所有堤防門皆關閉，(4)所有下水道系統皆正常運作。
- 受限於實際防汛措施狀況與假設條件有所差異，此淹水潛勢圖僅作為災前減災準備之運用。

避難收容處所

1. 三峽國小
容納：387人
地址：新北市三峽區中山路16號
電話：(02) 26711018

2. 安溪國小
容納：280人
地址：新北市三峽區中華路42號
電話：(02) 26731488

新北市政府、國立中央大學環境天氣災害研究中心
二審民國104年1月製作



淹水深度(公尺)	設施	道路	標示
0.3 - 0.5	避難收容處所	省道	疏散避難方向
0.5 - 1	警察單位	110 縣道	101-103年歷史災點
1 - 2	應變中心	120 鄉道	
2 - 3	學校		
>3			

新北市三峽區龍埔里24小時累積雨量450毫米淹水疏散避難地圖

編號：6500900009

防災資訊

里界圖

- 里面積
7,032,440平方公尺
- 淹水面積
927,464.7平方公尺
- 總人口數
9,449人



災害通報單位

- 新北市災害應變中心
電話：(02)89525599#26559
- 三峽區災害應變中心
電話：(02)26734539
- 新北市政府警察局-三峽分局
地址：新北市三峽區中正路一段48號
電話：(02)26711796
- 新北市消防局-三峽分隊
地址：新北市三峽區中正路一段46號
電話：(02)26711119

緊急連絡人

- 里長：陳志昇 電話：(02)26739911

防災資訊網

- 內政部消防署
<http://www.cfa.gov.tw/>
- 經濟部水利署防災資訊服務網
<http://fhy.wra.gov.tw/>
- 交通部公路總局
<http://www.thb.gov.tw/ta/scf.aspx>
- 新北市政府防災資訊網
<http://www.cdc.npc.gov.tw/mse/>

避難原則

- 就地避難或尋求避難為原則，低窪地區宜優先疏散避難至避難收容處所。

使用說明

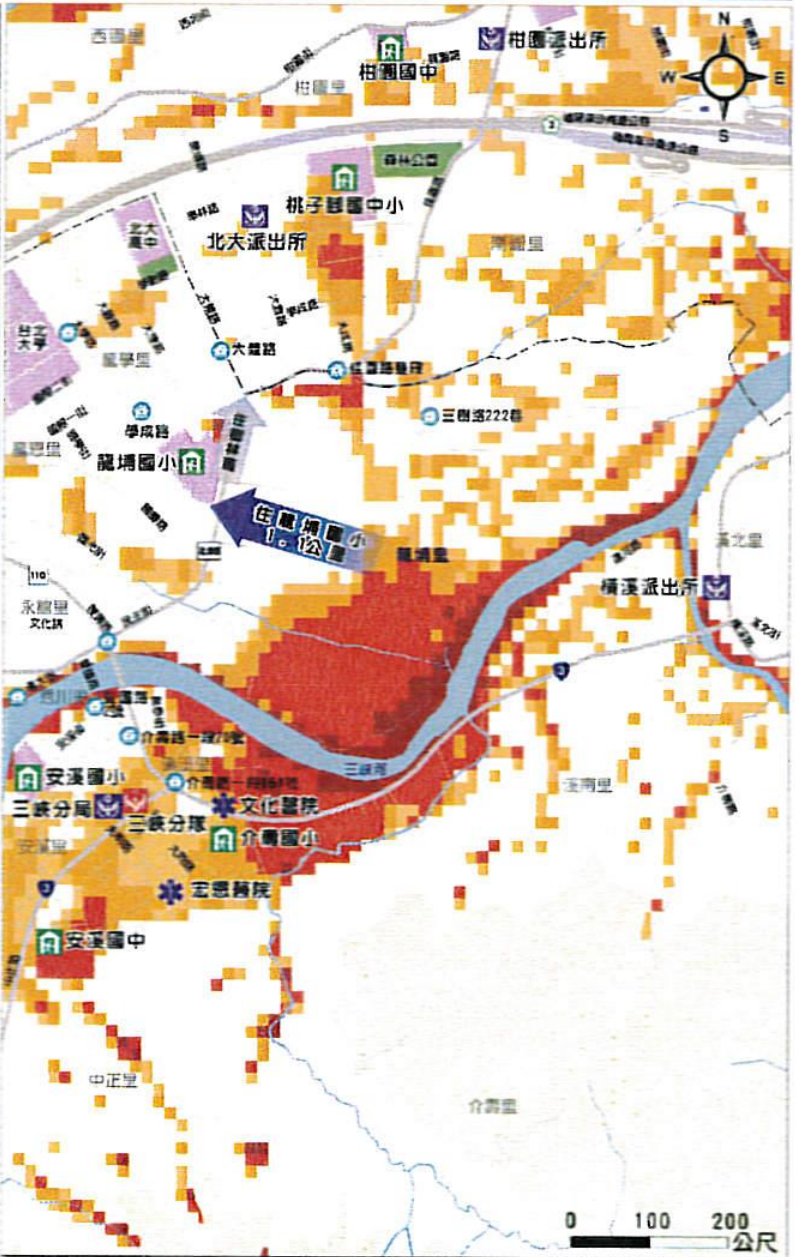
- 本區淹水係根據經濟部水利署2010年洪水河淹浸及臺北、新北、桃園與基隆等四市淹水淹浸潛勢評估，臺北地區淹浸50cm以下，嚴重淹浸之地區。
- 噸數24小時累積雨量450毫米。
- 假設假設條件：(1)所有河堤均無破壞潰決、(2)所有抽水站皆正常運作、(3)所有堤防防門皆關閉、(4)所有下水道系統皆正常運作。
- 受限於淹水潛勢評估與假設條件有所差異，此淹水潛勢評估僅作為災前減災準備之運用。

避難收容處所

1. 龍埔國小
容納：155人
地址：新北市三峽區大學路6號
電話：(02)26745666



2. 安溪國小
容納：290人
地址：新北市三峽區中壩路42號
電話：(02)26731468



淹水深度(公尺)	設施	道路	標示
0.3 - 0.5	避難收容處所	國道	疏散避難方向
0.5 - 1	消防單位	省道	101-103年歷史災點
1 - 2	警察單位	縣道	行政區域界線
2 - 3	醫療單位	鄉道	區界線
>3	學校		

新北市府、國立清華大學環境防災研究中心
二審通過 104年11月 製作

新北市三峽區礁溪里24小時累積雨量450毫米淹水疏散避難地圖 編號：6500900007

防災資訊

里界圖



- 里面積 418.345平方公里
- 淹水面積 312.821,1平方公里
- 總人口數 5,587人

災害通報單位

- 新北市災害應變中心
電話：(02) 89535399#5559
- 三峽區災害應變中心
電話：(02) 26734539
- 新北市消防局第一三峽分隊
地址：新北市三峽區中正路一段48號
電話：(02) 26711796
- 新北市消防局第一三峽分隊
地址：新北市三峽區中正路一段46號
電話：(02) 26711119

緊急連絡人

- 里長：盧瓊琮 電話：(02) 26738038

防災資訊網

- 內政部消防署
<http://www.nfa.gov.tw/>
- 經濟部水利署防災資訊服務網
<http://fig.wra.gov.tw/>
- 交通部公路局
<http://www.thb.gov.tw/tn/wcf.aspx>
- 新北市消防局防災資訊網
<http://www.doc.nps.gov.tw/nps/>

避難原則

- 就地避難或垂直避難為原則；低窪地區宜優先疏散至指定避難收容處所。

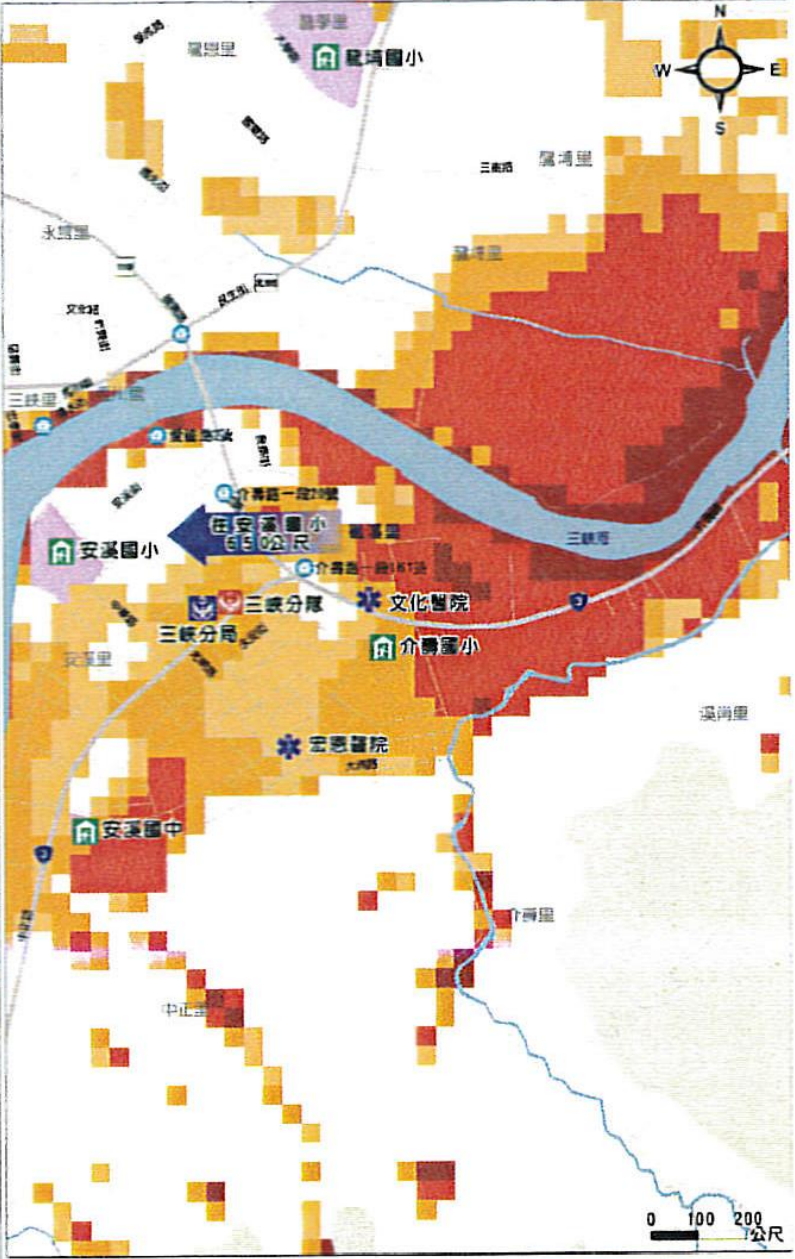
使用說明

- 本圖係根據經濟部水利署7010年淡水河流域淹水淹浸之市、新北市、桃園縣與基隆市淹水淹浸警報系統，臺北地區淹浸50cm以下、淹浸半層之地帶。
- 模擬24小時累積雨量450毫米。
- 假設淹浸條件：(1)所有河堤假設無損壞潰堤、(2)所有抽水站假設正常運作、(3)所有堤防門閘假設關閉、(4)所有下水道系統假設正常運作。
- 受限于實際測洪設備狀況與模擬條件有所正誤，此淹水淹浸圖僅作為災情與災害評估之應用。

避難收容處所

1. 介壽國小
容納：187人
地址：新北市三峽區大同路1號
電話：(02) 26712392
2. 安溪國小
容納：250人
地址：新北市三峽區中華路42號
電話：(02) 26731488
3. 安溪國中
容納：900人
地址：新北市三峽區大同路135號
電話：(02) 26717851

新北市府 國立中央大學環境天氣災害研究中心
中華民國 04年 7月 製作



淹水深度(公尺)	設施	道路	標示
0.3 - 0.5	避難收容處所	省道	疏散避難方向
0.5 - 1	消防單位	縣道	101-103年歷史災點
1 - 2	警察單位	鄉道	
2 - 3	醫療單位		
>3	學校		


新北市中和區安順里24小時累積雨量450毫米淹水疏散避難地圖

編號：6500300075

防災資訊

里界圖

- 里面積：78,312.8平方公尺
- 淹水面積：39,564.37平方公尺
- 總人口數：4,514人



災害通報單位

- 新北市災害應變中心
電話：(02) 89535599#6659
- 中和區災害應變中心
電話：(02) 82422488
- 新北市政府警察局-中和第一分局
地址：新北市中和區普濟路30號
電話：(02) 22498950、22450227
- 新北市消防局-南勢分隊
地址：新北市中和區南山路236號
電話：(02) 29440058

緊急連絡人

- 里長：陳振益 電話：(02) 29498486

防災資訊網

- 內政部消防署
<http://www.nfa.gov.tw/>
- 經濟部水利署防災資訊服務網
<http://fhy.wra.gov.tw/>
- 交通部公路總局
<http://www.thb.gov.tw/tw/wcf.aspx>
- 新北市政府防災資訊網
<http://www.dsc.ntpc.gov.tw/new/>

避難原則


- 就地避難或垂直避難為原則；低窪地區宜預先疏散撤離前往避難收容處所。

使用說明


- 本圖係根據經濟部水利署2010年淡水河流域及臺北市、新北市、桃園縣與基隆市淹水潛勢圖修訂計畫，臺北地區高程50m以下，坡度平緩之地區。
- 假設24小時累積雨量450毫米。
- 假設假設條件：(1)所有河堤皆無破壞損毀；(2)所有抽水站皆正常運作；(3)所有堤防閘門皆關閉；(4)所有下水道系統皆正常運作。
- 受限於實際圖測繪用狀況與假設條件有所差異，此淹水潛勢圖建議作為災前防災整備之運用。

避難收容處所


1. 中和區公所
容納：65人
地址：新北市中和區景平路634-2號
電話：(02) 22482688



2. 南山高中
容納：1685人
地址：新北市中和區廣福路41號
電話：(02) 22453000



3. 潭和國中
容納：505人
地址：新北市中和區廣福路39號
電話：(02) 22489818



新北市政府 國立臺灣大學環境與防災研究中心 中華民國 105年 3 月 製作



淹水深度 (公尺)	設施	道路
0.3 - 0.5	避難收容處所	公園
0.5 - 1	消防單位	學校
1 - 2	警察單位	標示
2 - 3	應變中心	疏散避難方向
>3	101-104年歷史災點	行政區域界線

新北市淡水區長庚里24小時累積雨量450毫米淹水疏散避難地圖

編號：6501000024

防災資訊

里界圖

- 里面積：69,994.5平方公尺
- 淹水面積：65,936.5平方公尺
- 總人口數：1,575人



長庚里

災害通報單位

- 新北市災害應變中心
電話：(02)89535599
- 淡水區災害應變中心
電話：(02)26221020
- 新北市政府警察局-中山路派出所
地址：新北市淡水區中正東路40號
電話：(02)26212753
- 新北市消防局-淡水分隊
地址：新北市淡水區新生街29號
電話：(02)26210140

緊急連絡人

- 里長：陳崇煌 電話：(02)26212156

防災資訊網

- 內政部消防署
<http://www.nfa.gov.tw/>
- 經濟部水利署防災資訊服務網
<http://fhy.wra.gov.tw/>
- 交通部公路總局
<http://www.thb.gov.tw/tm/wcf.aspx>
- 新北市政府防災資訊網
<http://www.dsc.npc.gov.tw/new/>

避難原則

- 就地避難或垂直避難為原則；低窪地區宜預先疏散撤離前往避難收容處所。

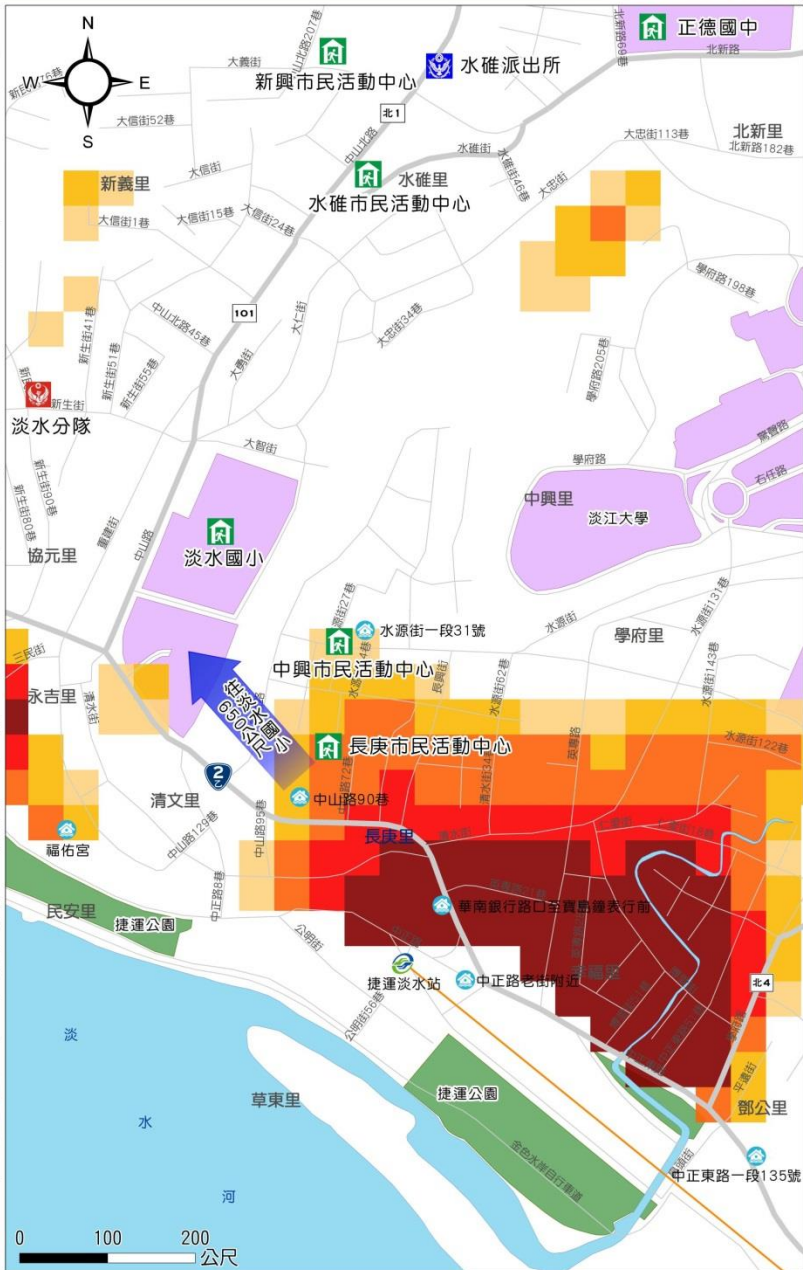
使用說明

- 本圖係根據經濟部水利署2010年淡水河流域及臺北市、新北市、桃園縣與基隆市淹水潛勢更新計畫，臺北地區高程50m以下，坡度平緩之地區。
- 模擬24小時累積雨量450毫米。
- 模擬假設條件：(1)所有河堤皆無破壞損毀、(2)所有抽水站皆正常運作、(3)所有堤防閘門皆關閉、(4)所有下水道系統皆正常運作。
- 受限於實際颱風降雨狀況與模擬條件有所差異，此淹水潛勢圖建議作為災前減災整備之運用。

避難收容處所

1. 長庚市民活動中心
容納：74人
地址：新北市淡水區中山路72巷1弄10號
電話：(02)26263749
2. 中興市民活動中心
容納：57人
地址：新北市淡水區水源街一段29號
電話：(02)26202235
3. 淡水國小
容納：256人
地址：新北市淡水區中山路160號
電話：(02)26212755

新北市政府 國立臺灣大學氣候天氣災害研究中心
中華民國 105年 1月 製作



淹水深度(公尺)	設施	道路	標示
0.3 - 0.5	警察單位	省道	101-103年歷史災點
0.5 - 1	消防單位	縣道	疏散避難方向
1 - 2	避難收容處所	鄉道	
2 - 3	學校	捷運(淡水信義線)	
>3	公園		


新北市新莊區中信里24小時累積雨量450毫米淹水疏散避難地圖

編號：6500500054

防災資訊

里界圖

- 里面積
125,266平方公尺
- 淹水面積
95,936.4平方公尺
- 總人口數
9,324人



災害通報單位

- 新北市災害應變中心
電話：(02)89535599#6659
- 新莊區災害應變中心
電話：(02)29913230
- 新北市政府警察局-中平派出所
地址：新北市新莊區中平路288號
電話：(02)89919755
- 新北市消防局-中港分隊
地址：新北市新莊區中原路512號
電話：(02)85216119

緊急連絡人

- 里長：桂健興 電話：(02)29908987

防災資訊網

- 內政部消防署
<http://www.nfa.gov.tw/>
- 經濟部水利署防災資訊服務網
<http://thy.wra.gov.tw/>
- 交通部公路總局
<http://www.thb.gov.tw/tm/wcf.aspx>
- 新北市政府防災資訊網
<http://www.dsc.ntpc.gov.tw/new/>




避難原則

- 就地避難或垂直避難為原則；低窪地區宜預先疏散撤離前往避難收容處所。

使用說明

- 本圖係根據經濟部水利署2010年淡水河流域及臺北市、新北市、桃園縣與基隆市淹水潛勢圖更新計畫，臺北地區高程50m以下，坡度平緩之地區。
- 模擬24小時累積雨量450毫米。
- 模擬假設條件：(1)所有河堤皆無破壞損毀、(2)所有抽水站皆正常運作、(3)所有堤防閘門皆關閉、(4)所有下水道系統皆正常運作。
- 受限於實際觀測降雨狀況與模擬條件有所差異，此淹水潛勢圖建議作為災前減災整備之運用。

避難收容處所

1. 新莊區公所 容納：200人 地址：新北市新莊區中正路176號 電話：(02)29929891	
2. 榮富國小 容納：1,729人 地址：新北市新莊區中和街193號 電話：(02)22769020	
3. 中平國中 容納：1,167人 地址：新北市新莊區中平路385號 電話：(02)29908092	





新北市政府 國立臺灣大學氣候天氣災害研究中心
中華民國 105年 3月 製作



淹水深度 (公尺)	設施	道路
0.3 - 0.5	避難收容處所	公園
0.5 - 1	消防單位	學校
1 - 2	警察單位	省道
2 - 3		縣道
>3		鄉道
	標示	
	疏散避難方向	
	101-103年歷史災點	
	行政區域界線	

新北市新莊區中華里24小時累積雨量450毫米淹水疏散避難地圖

編號：6500500051

防災資訊	
里界圖	
<ul style="list-style-type: none"> • 里面積：73,281平方公尺 • 淹水面積：38,456.4平方公尺 • 總人口數：2,881人 	
災害通報單位	
<ul style="list-style-type: none"> • 新北市災害應變中心 電話：(02)89535599#6659 • 新莊區災害應變中心 電話：(02)29913230 • 新北市政府警察局-中港派出所 地址：新北市新莊區中港路352號 電話：(02)29932646 • 新北市消防局-中港分隊 地址：新北市新莊區中原路512號 電話：(02)85216119 	
緊急連絡人	
<ul style="list-style-type: none"> • 里長：陳敬波 電話：(02)29909138 	
防災資訊網	
<ul style="list-style-type: none"> • 內政部消防署 http://www.nfa.gov.tw/ • 經濟部水利署防災資訊服務網 http://thy.wra.gov.tw/ • 交通部公路總局 http://www.thb.gov.tw/tm/wcf.aspx • 新北市政府防災資訊網 http://www.dsc.ntpc.gov.tw/new/ 	
避難原則	
<ul style="list-style-type: none"> • 就地避難或垂直避難為原則；低窪地區宜預先疏散撤離前往避難收容處所。 	
使用說明	
<ul style="list-style-type: none"> • 本圖係根據經濟部水利署2010年淡水河流域及臺北市、新北市、桃園縣與基隆市淹水潛勢圖更新計畫、臺北地區高程50m以下、坡度平緩之地區。 • 模擬24小時累積雨量450毫米。 • 模擬假設條件：(1)所有河堤皆無破壞損毀、(2)所有抽水站皆正常運作、(3)所有堤防閘門皆關閉、(4)所有下水道系統皆正常運作。 • 受限於實際聽洪降雨狀況與模擬條件有所差異，此淹水潛勢圖建議作為災前減災整備之運用。 	
避難收容處所	
<p>1. 新莊區公所 容納：200人 地址：新北市新莊區中正路176號 電話：(02)29929891</p>	
<p>2. 中港第一市民活動中心 容納：75人 地址：新北市新莊區中港路172號 電話：(02)29929891 #227</p>	
<p>3. 思賢國小 容納：141人 地址：新北市新莊區自立街229號 電話：(02)29980443</p>	
<p>新北市政府 國立臺灣大學氣候天氣災害研究中心 中華民國 105年 3月 製作</p>	



淹水深度 (公尺)	設施	道路	標示
0.3 - 0.5	避難收容處所	縣道	疏散避難方向
0.5 - 1	警察單位	鄉道	101-103年歷史災點
1 - 2	醫療		
2 - 3	公園		
>3	學校		

新北市新莊區中誠里24小時累積雨量450毫米淹水疏散避難地圖

編號：6500500020

防災資訊

里界圖

- 里面積
40,326.1平方公尺
- 淹水面積
30,343.3平方公尺
- 總人口數
2,301人

災害通報單位

- 新北市災害應變中心
電話：(02)89535599#6659
- 新莊區災害應變中心
電話：(02)29913230
- 新北市政府警察局-中港派出所
地址：新北市新莊區中港路352號
電話：(02)29932646
- 新北市消防局-中港分隊
地址：新北市新莊區中原路512號
電話：(02)85216119

緊急連絡人

- 里長：沈丁子 電話：(02)29949133

防災資訊網

- 內政部消防署
<http://www.nfa.gov.tw/>
- 經濟部水利署防災資訊服務網
<http://thy.wra.gov.tw/>
- 交通部公路總局
<http://www.thb.gov.tw/tm/wcf.aspx>
- 新北市政府防災資訊網
<http://www.dsc.ntpc.gov.tw/new/>

避難原則

- 就地避難或垂直避難為原則；低窪地區宜預先疏散撤離前往避難收容處所。

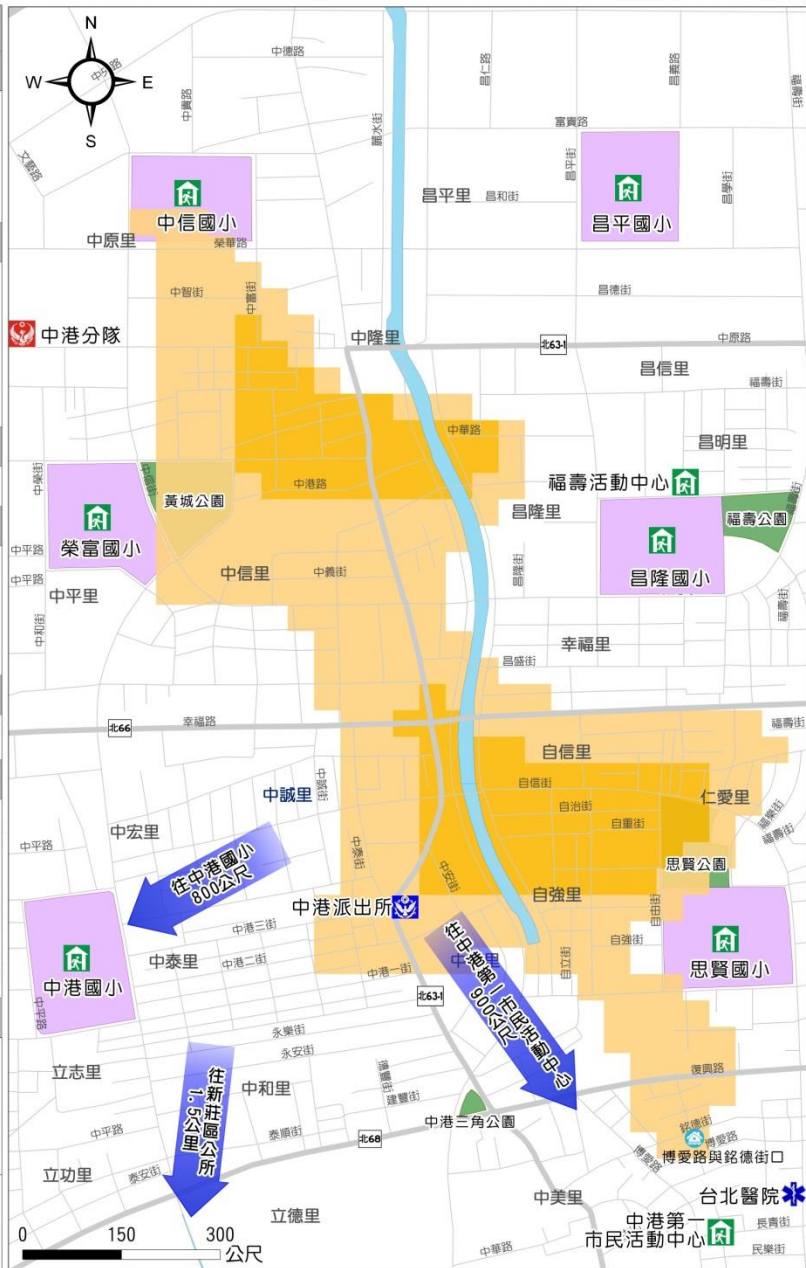
使用說明

- 本圖係根據經濟部水利署2010年淡水河流域及臺北市、新北市、桃園縣與基隆市淹水潛勢圖更新計畫，臺北地區高程50m以下，坡度平緩之地區。
- 模擬24小時累積雨量450毫米。
- 模擬假設條件：(1)所有河堤皆無破壞損毀、(2)所有抽水站皆正常運作、(3)所有堤防閘門皆關閉、(4)所有下水道系統皆正常運作。
- 受限於實際颱風降雨狀況與模擬條件有所差異，此淹水潛勢圖建議作為災前減災整備之運用。

避難收容處所

<p>1. 新莊區公所 容納：200人 地址：新北市新莊區中正路176號 電話：(02)29929891</p>	
<p>2. 中港第一市民活動中心 容納：75人 地址：新北市新莊區中港路172號 電話：(02)29929891 #227</p>	
<p>3. 中港國小 容納：577人 地址：新北市新莊區中港一街142號 電話：(02)29925550</p>	

新北市政府 國立臺灣大學氣候天氣災害研究中心
中華民國 105年 3月 製作



淹水深度 (公尺)	設施	醫療	道路
0.3 - 0.5	避難收容處所	醫療	鄉道
0.5 - 1	消防單位		
1 - 2	警察單位		
2 - 3	公園		
>3	學校		
		疏散避難方向	
		101-103年歷史災點	

新北市新莊區仁愛里24小時累積雨量450毫米淹水疏散避難地圖

編號：6500500028

防災資訊

里界圖

- 里面積
55,885.4平方公尺
- 淹水面積
33,201.7平方公尺
- 總人口數
2,899人

災害通報單位

- 新北市災害應變中心
電話：(02)89535599#6659
- 新莊區災害應變中心
電話：(02)29913230
- 新北市政府警察局-中港派出所
地址：新北市新莊區中港路352號
電話：(02)29932646
- 新北市消防局-中港分隊
地址：新北市新莊區中原路512號
電話：(02)85216119

緊急連絡人

- 里長：吳俊聲 電話：(02)29948238

防災資訊網

- 內政部消防署
<http://www.nfa.gov.tw/>
- 經濟部水利署防災資訊服務網
<http://thy.wra.gov.tw/>
- 交通部公路總局
<http://www.thb.gov.tw/tm/wcf.aspx>
- 新北市政府防災資訊網
<http://www.dsc.ntpc.gov.tw/new/>

避難原則

- 就地避難或垂直避難為原則；低窪地區宜預先疏散撤離前往避難收容處所。

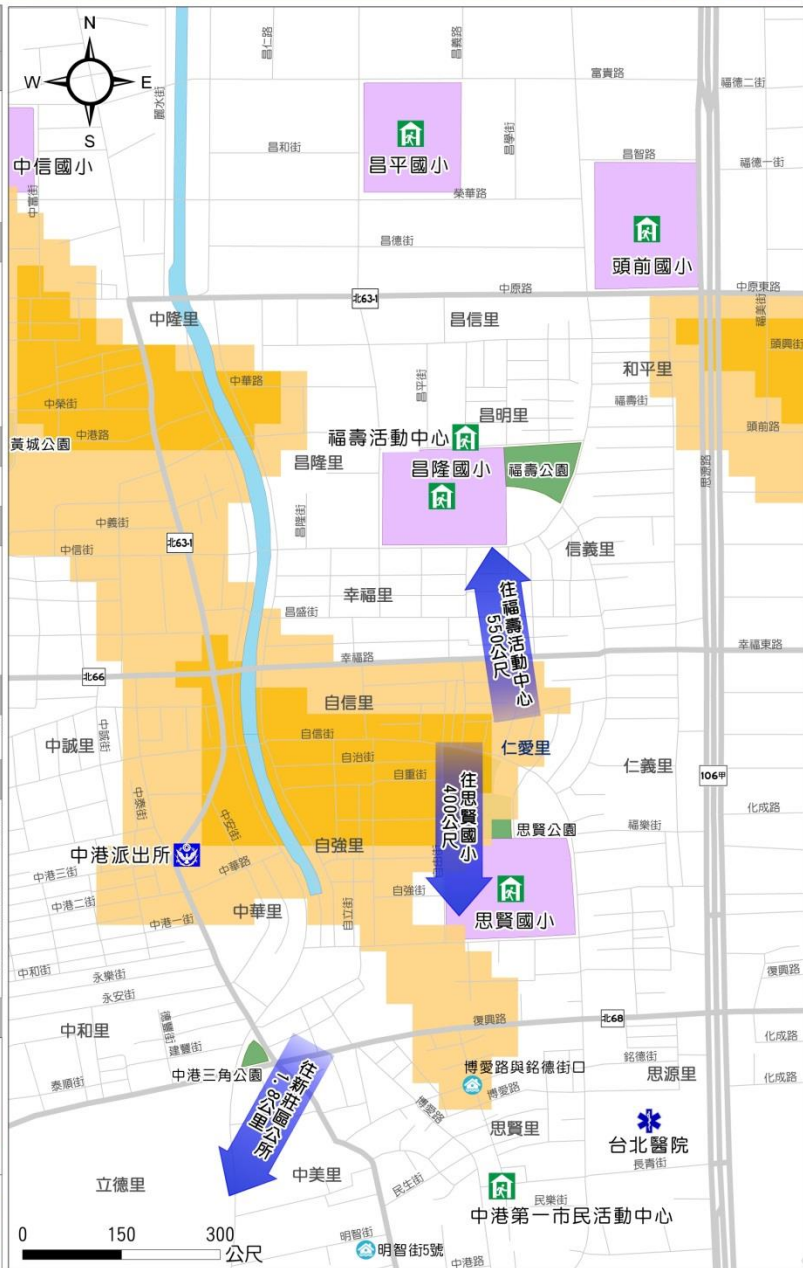
使用說明

- 本圖係根據經濟部水利署2010年淡水河流域及臺北市、新北市、桃園縣與基隆市淹水潛勢圖更新計畫、臺北地區高程50m以下、坡度平緩之地區。
- 模擬24小時累積雨量450毫米。
- 模擬假設條件：(1)所有河堤皆無破壞損毀、(2)所有抽水站皆正常運作、(3)所有堤防閘門皆關閉、(4)所有下水道系統皆正常運作。
- 受限於實際觀測降雨狀況與模擬條件有所差異，此淹水潛勢圖建議作為災前減災整備之運用。

避難收容處所

1. 新莊區公所 容納：200人 地址：新北市新莊區中正路176號 電話：(02)29929891	
2. 福壽活動中心 容納：120人 地址：新北市新莊區昌明街1號 電話：(02)29940609	
3. 思賢國小 容納：141人 地址：新北市新莊區自立街229號 電話：(02)29980443	

新北市政府 國立臺灣大學氣候天氣災害研究中心
中華民國 105年 3月 製作



淹水深度 (公尺)	設施	道路	標示
0.3 - 0.5	避難收容處所	106# 縣道	← 疏散避難方向
0.5 - 1	警察單位	63# 鄉道	101-103年歷史災點
1 - 2	醫療		
2 - 3	公園		
>3	學校		


新北市新莊區自立里24小時累積雨量450毫米淹水疏散避難地圖

編號：6500500045

防災資訊

里界圖

- 里面積
108,351平方公尺
- 淹水面積
53,651.3平方公尺
- 總人口數
5,789人



自立里

災害通報單位

- 新北市災害應變中心
電話：(02)89535599#6659
- 新莊區災害應變中心
電話：(02)29913230
- 新北市政府警察局-中港派出所
地址：新北市新莊區中港路352號
電話：(02)29932646
- 新北市消防局-中港分隊
地址：新北市新莊區中原路512號
電話：(02)85216119

緊急連絡人

- 里長：吳東杉 電話：(02)29966677

防災資訊網

- 內政部消防署
<http://www.nfa.gov.tw/>
- 經濟部水利署防災資訊服務網
<http://thy.wra.gov.tw/>
- 交通部公路總局
<http://www.thb.gov.tw/tm/wcf.aspx>
- 新北市政府防災資訊網
<http://www.dsc.ntpc.gov.tw/new/>




避難原則

- 就地避難或垂直避難為原則；低窪地區宜預先疏散撤離前往避難收容處所。

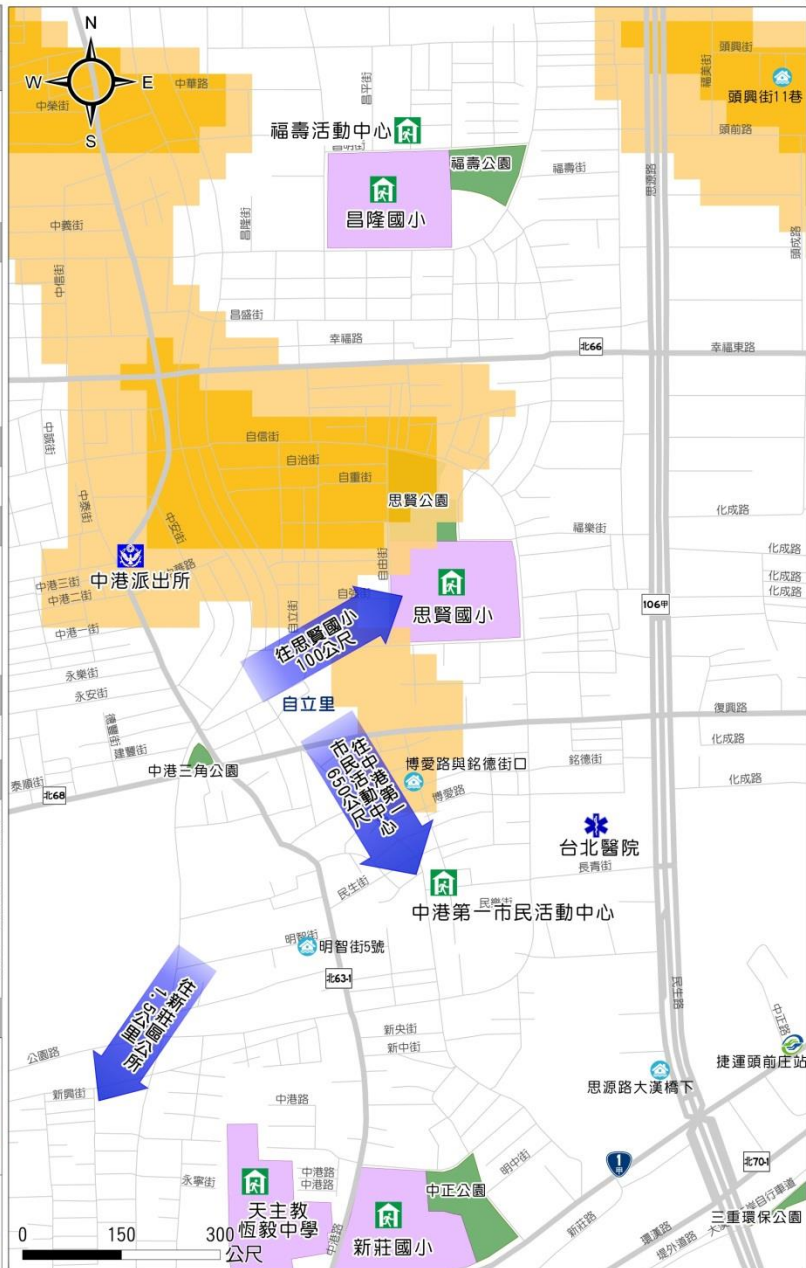
使用說明

- 本圖係根據經濟部水利署2010年淡水河流域及臺北市、新北市、桃園縣與基隆市淹水潛勢圖更新計畫書「臺北地區高程50m以下、坡度平緩之地區」。
- 模擬24小時累積雨量450毫米。
- 模擬假設條件：(1)所有河堤皆無破壞損毀、(2)所有抽水站皆正常運作、(3)所有堤防閘門皆關閉、(4)所有下水道系統皆正常運作。
- 受限於實際觀測降雨狀況與模擬條件有所差異，此淹水潛勢圖建議作為災前減災整備之運用。

避難收容處所

1. 新莊區公所 容納：200人 地址：新北市新莊區中正路176號 電話：(02)29929891	
2. 中港第一市民活動中心 容納：75人 地址：新北市新莊區中港路172號 電話：(02)29962274	
3. 思賢國小 容納：141人 地址：新北市新莊區自立街229號 電話：(02)29980443	

新北市政府 國立臺灣大學氣候天氣災害研究中心
中華民國 105年 3月 製作



淹水深度 (公尺)	設施	道路	標示
0.3 - 0.5	避難收容處所	省道	疏散避難方向
0.5 - 1	警察單位	縣道	101-103年歷史災點
1 - 2	醫療	鄉道	
2 - 3	公園	捷運(中和新蘆線)	
>3	學校		


新北市新莊區自信里24小時累積雨量450毫米淹水疏散避難地圖

編號：6500500049

防災資訊

里界圖

• 里面積：39,650平方公尺
 • 淹水面積：32,921.5平方公尺
 • 總人口數：2,666人



災害通報單位

- 新北市災害應變中心
電話：(02)89535599#6659
- 新莊區災害應變中心
電話：(02)29913230
- 新北市政府警察局-中港派出所
地址：新北市新莊區中港路352號
電話：(02)29932646
- 新北市消防局-中港分隊
地址：新北市新莊區中原路512號
電話：(02)85216119

緊急連絡人

• 里長：劉朝康 電話：(02)29974385

防災資訊網

- 內政部消防署
<http://www.nfa.gov.tw/>
- 經濟部水利署防災資訊服務網
<http://thy.wra.gov.tw/>
- 交通部公路總局
<http://www.thb.gov.tw/tm/wcf.aspx>
- 新北市政府防災資訊網
<http://www.dsc.ntpc.gov.tw/new/>




避難原則

• 就地避難或垂直避難為原則；低窪地區宜預先疏散撤離前往避難收容處所。

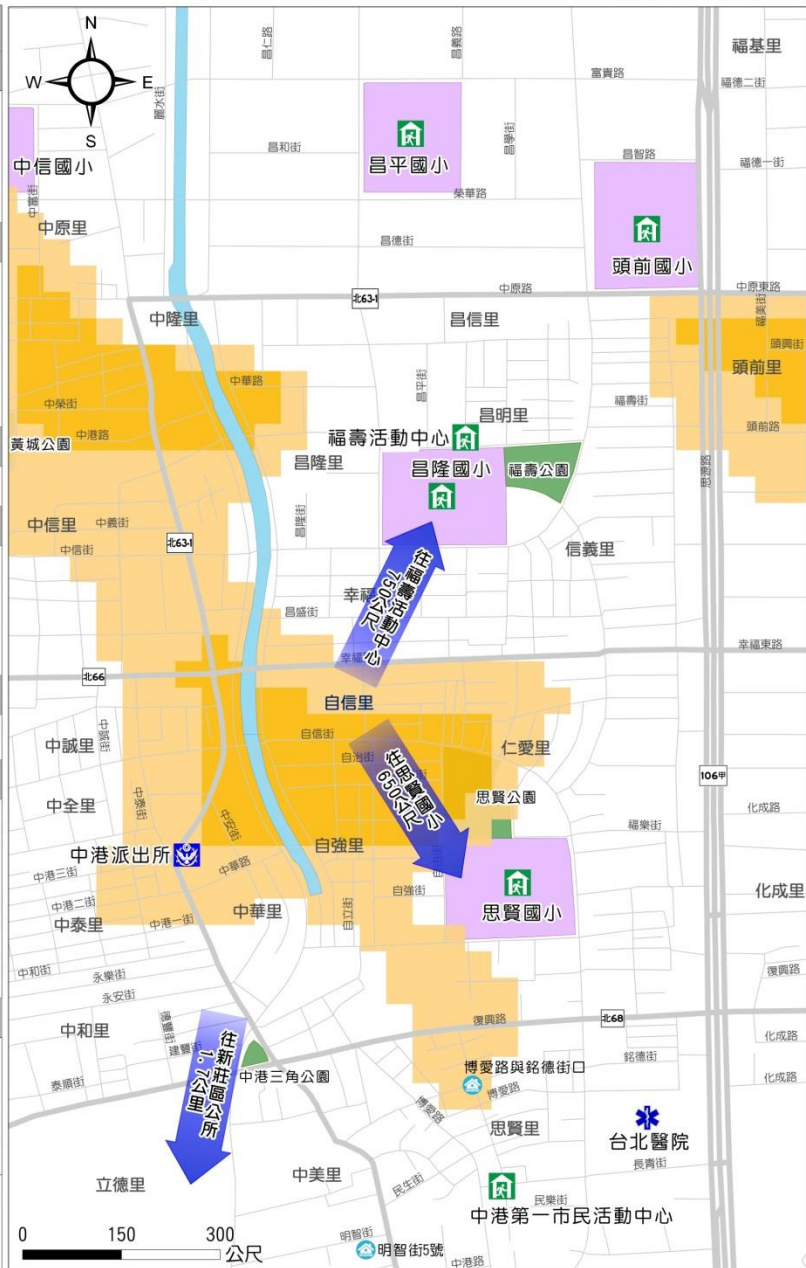
使用說明

• 本圖係根據經濟部水利署2010年淡水河流域及臺北市、新北市、桃園縣與基隆市淹水潛勢圖更新計畫、臺北地區高程50m以下、坡度平緩之地區。
 • 模擬24小時累積雨量450毫米。
 • 模擬假設條件：(1)所有河堤皆無破壞損毀、(2)所有抽水站皆正常運作、(3)所有堤防壩閘皆關閉、(4)所有下水道系統皆正常運作。
 • 受限於實際聽洪降雨狀況與模擬條件有所差異，此淹水潛勢圖建議作為災前減災整備之運用。

避難收容處所

1. 新莊區公所 容納：200人 地址：新北市新莊區中正路176號 電話：(02)29929891	
2. 福壽活動中心 容納：120人 地址：新北市新莊區昌明街1號 電話：(02)29940609	
3. 思賢國小 容納：141人 地址：新北市新莊區自立街229號 電話：(02)29980443	

新北市政府 國立臺灣大學氣候天氣災害研究中心
 中華民國 105年 3月 製作



淹水深度(公尺)	設施	道路	標示
0.3 - 0.5	避難收容處所	106# 縣道	疏散避難方向
0.5 - 1	警察單位	634# 鄉道	101-103年歷史災點
1 - 2	醫療		
2 - 3	公園		
>3	學校		

新北市新莊區自強里24小時累積雨量450毫米淹水疏散避難地圖

編號：6500500042

防災資訊	
里界圖	
<ul style="list-style-type: none"> • 里面積：39,650平方公尺 • 淹水面積：32,921.5平方公尺 • 總人口數：2,885人 	
災害通報單位	
<ul style="list-style-type: none"> • 新北市災害應變中心 電話：(02)89535599#6659 • 新莊區災害應變中心 電話：(02)29913230 • 新北市政府警察局-中港派出所 地址：新北市新莊區中港路352號 電話：(02)29932646 • 新北市消防局-中港分隊 地址：新北市新莊區中原路512號 電話：(02)85216119 	
緊急連絡人	
<ul style="list-style-type: none"> • 里長：柯蔡阿菜 電話：(02)29944216 	
防災資訊網	
<ul style="list-style-type: none"> • 內政部消防署 http://www.nfa.gov.tw/ • 經濟部水利署防災資訊服務網 http://thy.wra.gov.tw/ • 交通部公路總局 http://www.thb.gov.tw/tm/wcf.aspx • 新北市政府防災資訊網 http://www.dsc.ntpc.gov.tw/new/ 	
避難原則	
<ul style="list-style-type: none"> • 就地避難或垂直避難為原則；低窪地區宜預先疏散撤離前往避難收容處所。 	
使用說明	
<ul style="list-style-type: none"> • 本圖係根據經濟部水利署2010年淡水河流域及臺北市、新北市、桃園縣與基隆市淹水潛勢圖更新計畫、臺北地區高程50m以下、坡度平緩之地區。 • 模擬24小時累積雨量450毫米。 • 模擬假設條件：(1)所有河堤皆無破壞損毀、(2)所有抽水站皆正常運作、(3)所有堤防閘門皆關閉、(4)所有下水道系統皆正常運作。 • 受限於實際聽洪降雨狀況與模擬條件有所差異，此淹水潛勢圖建議作為災前減災整備之運用。 	
避難收容處所	
<p>1. 新莊區公所 容納：200人 地址：新北市新莊區中正路176號 電話：(02)29929891</p>	
<p>2. 中港第一市民活動中心 容納：75人 地址：新北市新莊區中港路172號 電話：(02)29962274</p>	
<p>3. 思賢國小 容納：141人 地址：新北市新莊區自立街229號 電話：(02)29980443</p>	
<p>新北市政府 國立臺灣大學氣候天氣災害研究中心 中華民國 105年 3月 製作</p>	

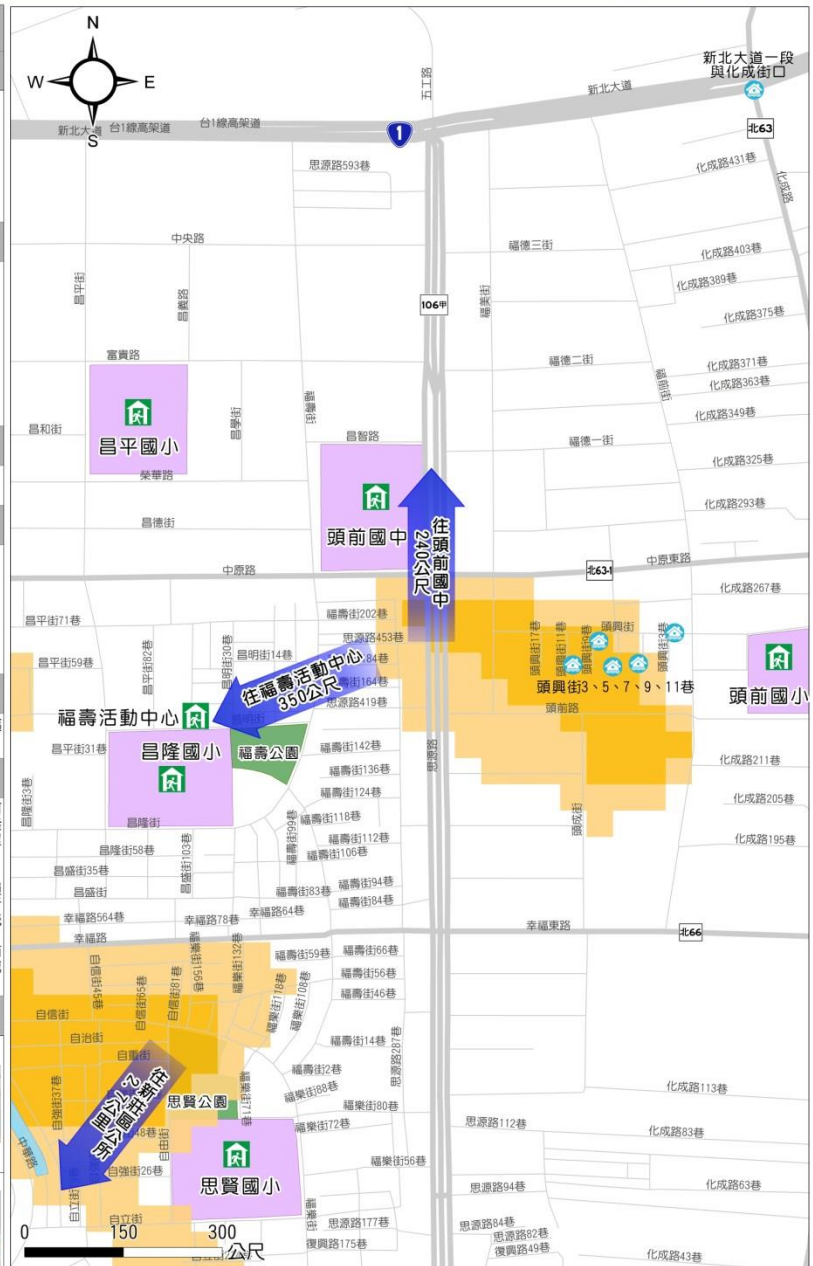


淹水深度 (公尺)	設施	道路	標示
0.3 - 0.5	避難收容處所	106# 縣道	← 疏散避難方向
0.5 - 1	警察單位	北63# 鄉道	101-103年歷史災點
1 - 2	醫療		
2 - 3	公園		
>3	學校		

新北市新莊區和平里24小時累積雨量450毫米淹水疏散避難地圖

編號：6500500033

防災資訊	
里界圖	
<ul style="list-style-type: none"> • 里面積：41,597.6平方公尺 • 淹水面積：17,070.9平方公尺 • 總人口數：5,069人 	
災害通報單位	
<ul style="list-style-type: none"> • 新北市災害應變中心 電話：(02)89535599#6659 • 新莊區災害應變中心 電話：(02)29913230 • 新北市政府警察局-中港派出所 地址：新北市新莊區中港路352號 電話：(02)29932646 • 新北市消防局-中港分隊 地址：新北市新莊區中原路512號 電話：(02)85216119 	
緊急連絡人	
<ul style="list-style-type: none"> • 里長：蔡河彬 電話：(02)22765762 	
防災資訊網	
<ul style="list-style-type: none"> • 內政部消防署 http://www.nfa.gov.tw/ • 經濟部水利署防災資訊服務網 http://thy.wra.gov.tw/ • 交通部公路總局 http://www.thb.gov.tw/tm/wcf.aspx • 新北市政府防災資訊網 http://www.dsc.ntpc.gov.tw/new/ 	
避難原則	
<ul style="list-style-type: none"> • 就地避難或垂直避難為原則；低窪地區宜預先疏散避難前往避難收容處所。 	
使用說明	
<ul style="list-style-type: none"> • 本圖係根據經濟部水利署2010年淡水河流域及臺北市、新北市、桃園縣與基隆市淹水潛勢圖更新計畫，臺北地區高程50m以下，坡度平緩之地區。 • 模擬24小時累積雨量450毫米。 • 模擬假設條件：(1)所有河堤皆無破壞損毀、(2)所有抽水站皆正常運作、(3)所有堤防閘門皆關閉、(4)所有下水道系統皆正常運作。 • 受限於實際洪降雨狀況與模擬條件有所差異，此淹水潛勢圖建議作為災前減災整備之運用。 	
避難收容處所	
<p>1. 新莊區公所 容納：200人 地址：新北市新莊區中正路176號 電話：(02)29929891</p>	
<p>2. 福壽活動中心 容納：120人 地址：新北市新莊區昌明街1號 電話：(02)29940609</p>	
<p>3. 頭前國中 容納：1,017人 地址：新北市新莊區中原路2號 電話：(02)85222862</p>	
<p>新北市政府 國立臺灣大學氣候天氣災害研究中心 中華民國 105年 3月 製作</p>	



淹水深度 (公尺)	設施	道路	標示
0.3 - 0.5	避難收容處所	省道	疏散避難方向
0.5 - 1	公園	縣道	101-103年歷史災點
1 - 2	學校	鄉道	
2 - 3			
>3			

新北市蘆洲區水滂里24小時累積雨量450毫米淹水疏散避難地圖

編號：6501400006

防災資訊

里界圖

水滂里

- 里面積：252,322平方公尺
- 淹水面積：8,000平方公尺
- 總人口數：11,029人

災害通報單位

- 新北市災害應變中心
電話：(02)89535599#6659
- 蘆洲區災害應變中心
電話：(02)22817821
- 新北市政府警察局-三民派出所
地址：新北市蘆洲區三民路609號
電話：(02)22823775
- 新北市消防局-蘆洲分隊
地址：新北市蘆洲區長榮路792號
電話：(02)22858100

緊急連絡人

- 里長：吳松標 電話：(02)28470836

防災資訊網

- 內政部消防署
<http://www.nfa.gov.tw/>
- 經濟部水利署防災資訊服務網
<http://fhy.wra.gov.tw/>
- 交通部公路總局
<http://www.thb.gov.tw/tm/wcf.aspx>
- 新北市政府防災資訊網
<http://www.dsc.ntpc.gov.tw/new/>

避難原則

- 就地避難或垂直避難為原則；低窪地區宜預先疏散撤離前往避難收容處所。

使用說明

- 本圖係根據經濟部水利署2010年淡水河流域及臺北市、新北市、桃園縣與基隆市淹水潛勢圖更新計畫，臺北地區高程50m以下，坡度平緩之地區。
- 模擬24小時累積雨量450毫米。
- 模擬假設條件：(1)所有河堤皆無破壞損毀、(2)所有抽水站皆正常運作、(3)所有堤防閘門皆關閉、(4)所有下水道系統皆正常運作。
- 受限於實際降雨狀況與模擬條件有所差異，此淹水潛勢圖建議作為災前減災整備之運用。

避難收容處所

1. 蘆洲區公所
容納：185人
地址：新北市蘆洲區三民路95號
電話：(02)22811484 #110
2. 水滂市民活動中心
容納：34人
地址：新北市蘆洲區民族路426巷17號
電話：(02)22811484 #119



	淹水深度(公尺)	設施	道路	標示
圖例	0.3 - 0.5	避難收容處所	103 縣道	← 疏散避難方向
	0.5 - 1	公園	北61 鄉道	☁️ 101-103年歷史災點
	1 - 2	學校	捷運(中和新蘆線)	
	2 - 3			
	>3			


新北市蘆洲區保新里24小時累積雨量450毫米淹水疏散避難地圖

編號：6501400030

防災資訊

里界圖

- 里面積
761,664平方公尺
- 淹水面積
9,600平方公尺
- 總人口數
2,853人



災害通報單位

- 新北市災害應變中心
電話：(02)89535599#6659
- 蘆洲區災害應變中心
電話：(02)22817821
- 新北市政府警察局-三民派出所
地址：新北市蘆洲區三民路609號
電話：(02)22823775
- 新北市消防局-蘆洲分隊
地址：新北市蘆洲區長榮路792號
電話：(02)22858100

緊急連絡人

- 里長：黃素秋 電話：(02)82821217

防災資訊網

- 內政部消防署
<http://www.nfa.gov.tw/>
- 經濟部水利署防災資訊服務網
<http://thy.wra.gov.tw/>
- 交通部公路總局
<http://www.thb.gov.tw/tm/wcf.aspx>
- 新北市政府防災資訊網
<http://www.dsc.ntpc.gov.tw/new/>



避難原則

- 就地避難或垂直避難為原則；低窪地區宜預先疏散撤離前往避難收容處所。

使用說明

- 本圖係根據經濟部水利署2010年淡水河流域及臺北市、新北市、桃園縣與基隆市淹水潛勢更新計畫，臺北地區高程50m以下，坡度平緩之地區。
- 模擬24小時累積雨量450毫米。
- 模擬假設條件：(1)所有河堤皆無破壞損毀、(2)所有抽水站皆正常運作、(3)所有堤防閘門皆關閉、(4)所有下水道系統皆正常運作。
- 受限於實際降雨狀況與模擬條件有所差異，此淹水潛勢圖建議作為災前減災整備之運用。

避難收容處所

1. 永平市民活動中心 容納：151人 地址：新北市蘆洲區永平街1號4樓 電話：(02)22811484	
2. 蘆洲國中 容納：200人 地址：新北市蘆洲區中正路265號 電話：(02)22811571	

新北市政府 國立臺灣大學氣候天氣災害研究中心
 中華民國 105年 2月 製作



淹水深度 (公尺)	設施	避難收容處所	道路
0.3 - 0.5	警察單位	避難收容處所	103 縣道
0.5 - 1	消防單位	學校	北531 鄉道
1 - 2	醫療單位	公園	捷運(中和新蘆線)
2 - 3	標示		行政區域界線
>3	101-103年歷史災點	疏散避難方向	區界線


新北市鶯歌區二甲里24小時累積雨量450毫米淹水疏散避難地圖

編號：6500800012

防災資訊

里界圖

- 里面積 991.622平方公尺
- 淹水面積 403.479.5平方公尺
- 總人口數 1,090人



災害通報單位

- 新北市災害應變中心
電話：(02)89535599#6659
- 鶯歌區災害應變中心
電話：(02)27604938
- 新北市政府警察局-三峽分局二橋派出所
地址：新北市鶯歌區中正三路6號
電話：(02)26781225
- 新北市消防局-鶯歌分隊
地址：新北市鶯歌區建國路420號
電話：(02)26792082

緊急連絡人

- 里長：林水土 電話：(02)26793527

防災資訊網

- 內政部消防署
<http://www.nfa.gov.tw/>
- 經濟部水利署防災資訊服務網
<http://fhy.wra.gov.tw/>
- 交通部公路總局
<http://www.thb.gov.tw/tm/wcf.aspx>
- 新北市政府防災資訊網
<http://www.dsc.ntpc.gov.tw/new/>




避難原則

- 就地避難或垂直避難為原則；低窪地區宜預先疏散撤離前往避難收容處所。

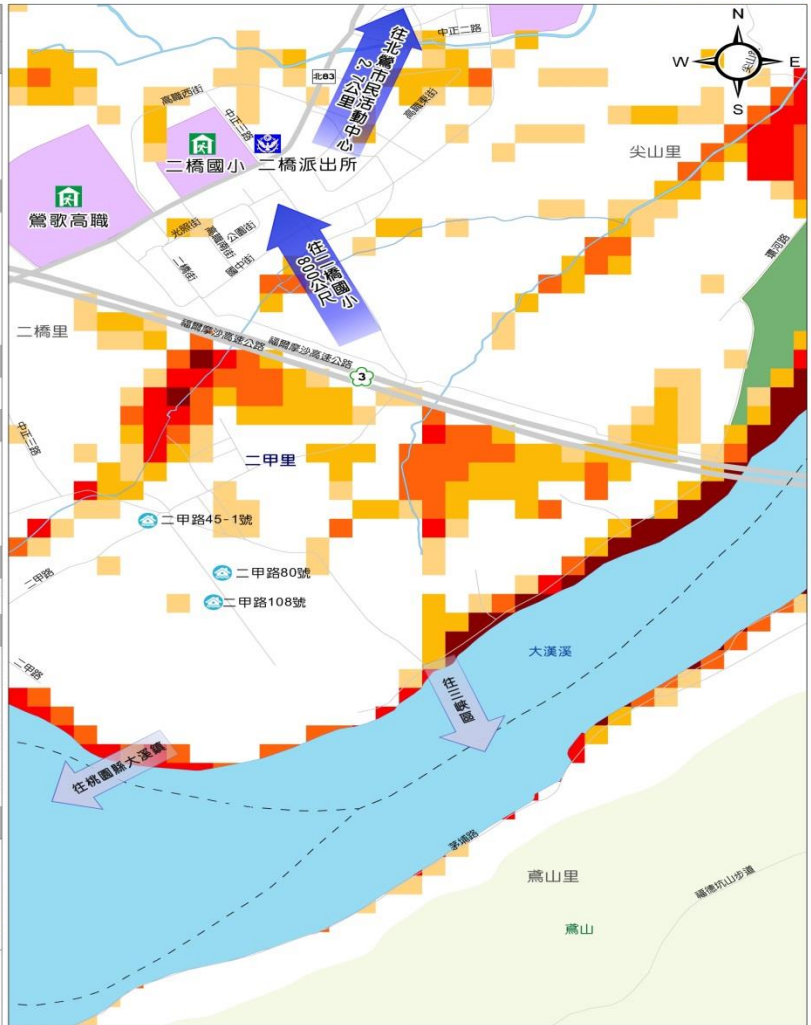
使用說明

- 本圖係根據經濟部水利署2010年淡水河流域及臺北市、新北市、桃園縣與基隆市淹水潛勢圖更新計畫、臺北地區高程50m以下、坡度平緩之地區。
- 模擬24小時累積雨量450毫米。
- 模擬假設條件：(1)所有河堤皆無破壞損毀、(2)所有抽水站皆正常運作、(3)所有堤防閘門皆關閉、(4)所有下水道系統皆正常運作。
- 受限於實際颱風降雨狀況與模擬條件有所差異，此淹水潛勢圖建議作為災前減災整備之運用。

避難收容處所

1. 北鶯市民活動中心 容納：602人 地址：新北市鶯歌區仁愛路55號 電話：(02)26792364	
2. 二橋國小 容納：602人 地址：新北市鶯歌區中正三路106號 電話：(02)26792364	
3. 鶯歌高職 容納：939人 地址：新北市鶯歌區中正三路154號 電話：(02)26775040	

新北市政府、國立臺灣大學氣候天氣災害研究中心
中華民國 104年 5 月 製作



圖例	淹水深度(公尺)	設施	道路	標示
	0.3 - 0.5	避難收容處所	國道	疏散避難方向
	0.5 - 1	警察單位	鄉道	101-103年歷史災點
	1 - 2	公園		行政區域界線
	2 - 3	學校		區界線
	>3			

新北市鶯歌區南鶯里24小時累積雨量450毫米淹水疏散避難地圖

編號：650080003

防災資訊

里界圖

- 里面積：346,645平方公尺
- 淹水面積：182,074.3平方公尺
- 總人口數：6,373人



災害通報單位

- 新北市災害應變中心
電話：(02)89535599#6659
- 鶯歌區災害應變中心
電話：(02)27604936
- 新北市政府警察局-三峽分局鶯歌分駐所
地址：新北市鶯歌區中正一路195號
電話：(02)26792024
- 新北市消防局-鶯歌分隊
地址：新北市鶯歌區建國路420號
電話：(02)26792082

緊急連絡人

- 里長：王明義 電話：(02)26799754

防災資訊網

- 內政部消防署
<http://www.nfa.gov.tw/>
- 經濟部水利署防災資訊服務網
<http://fhy.wra.gov.tw/>
- 交通部公路總局
<http://www.thb.gov.tw/tm/wcf.aspx>
- 新北市政府防災資訊網
<http://www.dsc.ntpc.gov.tw/new/>

避難原則

- 就地避難或垂直避難為原則；低窪地區宜預先疏散撤離前往避難收容處所。

使用說明

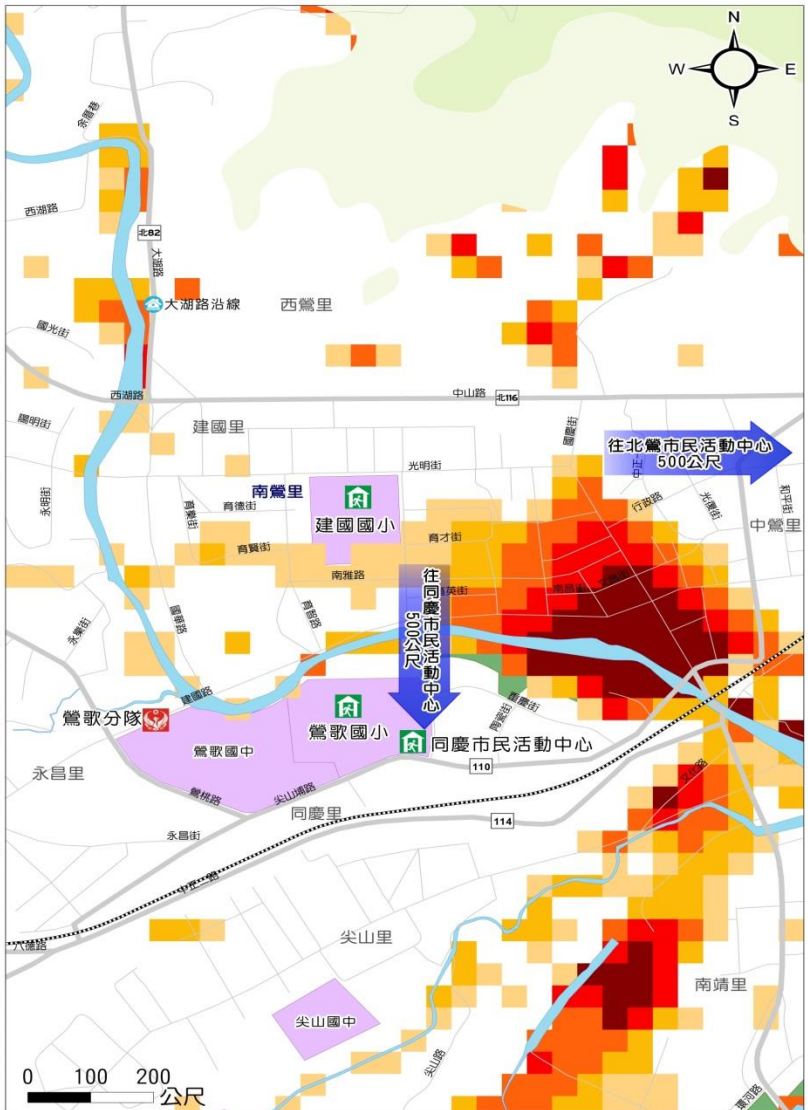
- 本圖係根據經濟部水利署2010年淡水河流域及臺北市、新北市、桃園縣與基隆市淹水潛勢圖更新計畫，臺北地區高程50m以下，坡度平緩之地區。
- 模擬24小時累積雨量450毫米。
- 模擬假設條件：(1)所有河堤皆無破壞損毀、(2)所有抽水站皆正常運作、(3)所有堤防閘門皆關閉、(4)所有下水道系統皆正常運作。
- 受限於實際颱風降雨狀況與模擬條件有所差異，此淹水潛勢圖建議作為災前減災整備之運用。

避難收容處所

- 北鶯市民活動中心
容納：602人
地址：新北市鶯歌區仁愛路55號
電話：(02)26792364
- 同慶市民活動中心
容納：145人
地址：新北市鶯歌區尖山埔路108號
電話：(02)26780202
- 建國國小
容納：5,739人
地址：新北市鶯歌區育英街2號
電話：(02)26709228



新北市政府 國立臺灣大學氣候天氣災害研究中心
中華民國 104年 5 月 製作



淹水深度(公尺)	設施	道路	標示
0.3 - 0.5	避難收容處所	110 縣道	疏散避難方向
0.5 - 1	消防單位	北82 鄉道	101-103年歷史災點
1 - 2	公園	臺灣鐵路	
2 - 3	學校		
>3			


新北市鶯歌區南靖里24小時累積雨量450毫米淹水疏散避難地圖

編號：650080009

防災資訊

里界圖

- 里面積
1,747.570平方公尺
- 淹水面積
712,594.5平方公尺
- 總人口數
3,861人



災害通報單位

- 新北市災害應變中心
電話：(02) 89535599#6659
- 鶯歌區災害應變中心
電話：(02) 27604936
- 新北市政府警察局三峽分局鶯歌分駐所
地址：新北市鶯歌區中正一路195號
電話：(02) 26792024
- 新北市消防局-鶯歌分隊
地址：新北市鶯歌區建國路420號
電話：(02) 26792082

緊急連絡人

- 里長：吳金定 電話：(02) 8672819

防災資訊網

- 內政部消防署
<http://www.nfa.gov.tw/>
- 經濟部水利署防災資訊服務網
<http://fhy.wra.gov.tw/>
- 交通部公路總局
<http://www.thb.gov.tw/tm/wcf.aspx>
- 新北市政府防災資訊網
<http://www.dsc.ntpc.gov.tw/new/>

避難原則


- 就地避難或垂直避難為原則；低窪地區宜預先疏散撤離前往避難收容處所。

使用說明

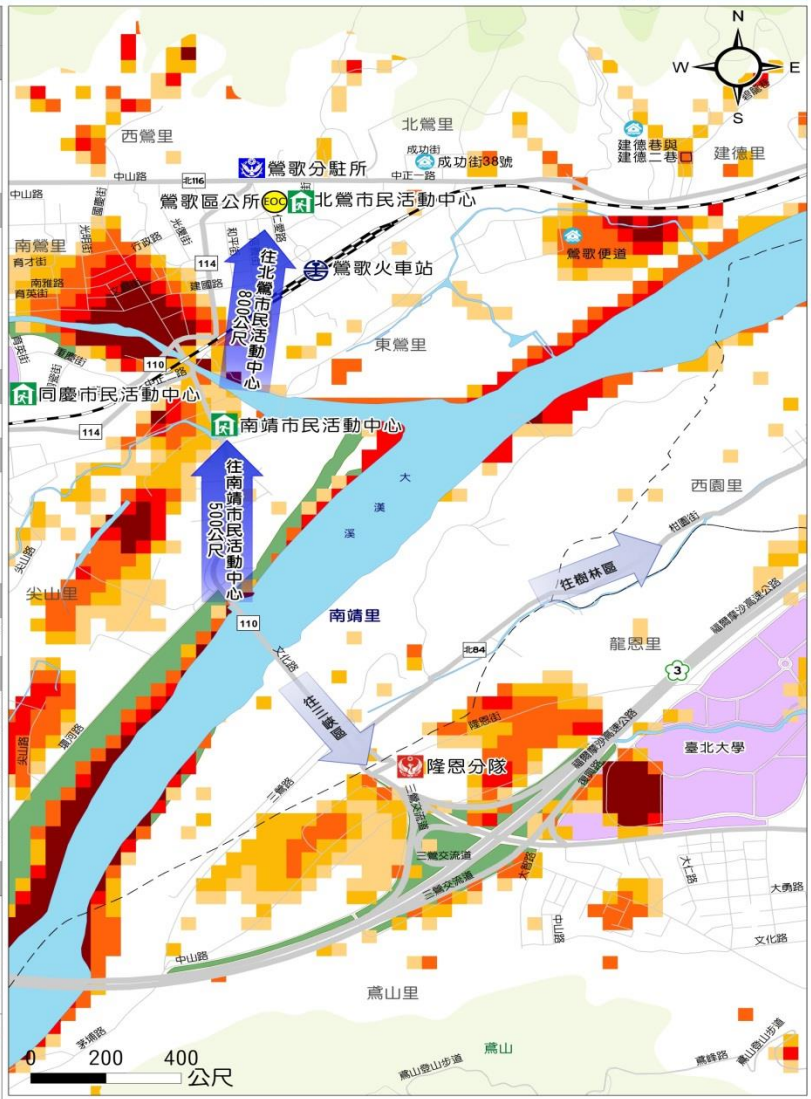
- 本圖係根據經濟部水利署2010年淡水河流域及臺北市、新北市、桃園縣與基隆市淹水潛勢圖更新計畫「臺北地區高程50m以下、坡度平緩之地區」。
- 模擬24小時累積雨量450毫米。
- 模擬假設條件：(1)所有河堤皆無破壞損毀、(2)所有抽水站皆正常運作、(3)所有堤防閘門皆關閉、(4)所有下水道系統皆正常運作。
- 受限於實際颱風降雨狀況與模擬條件有所差異，此淹水潛勢圖建議作為災前減災整備之運用。

避難收容處所

1. 北鶯市民活動中心
容納：38人
地址：新北市鶯歌區仁愛路55號
電話：(02) 26780202
2. 南靖市民活動中心
容納：113人
地址：新北市鶯歌區文化路395號
電話：(02) 26780202
3. 同慶市民活動中心
容納：145人
地址：新北市鶯歌區尖山埔路108號
電話：(02) 26780202


新北市政府 國立臺灣大學氣候天氣災害研究中心
中華民國 104年 5 月 製作



淹水深度(公尺)	設施	道路
0.3 - 0.5	避難收容處所	公園
0.5 - 1	消防單位	學校
1 - 2	警察單位	標示
2 - 3	應變中心	疏散避難方向
>3	火車站	101-103年歷史災點
		國道
		縣道
		鄉道
		行政區域界線
		區界線

附錄七、新北市轄內收容所一覽表

新北市中和區公所 108 年度臨時收容所資料清冊							
編號	收容所 所名	收容所地址	聯絡人	電話	服務範圍	收容量	收容類型
1	中和區公所	中和區景平路 634 之 2 號	高魁宏	2248-2688 轉 171	漳和區	65	■收容：水災、 火災、土石流。
			王忠榮	2248-2688 轉 173			
2	中和國小	中和區中和路 100 號	陳志偉	2249-2550 轉 260	漳和區	1510	■收容：水災、 火災、土石流。
			曾美月	2249-2550 轉 261			
3	南山高中	中和區廣福路 41 號	吳國松	2245-2340 轉 147	漳和區、秀安 區	2393	■收容：水災、 火災、土石流。
			郭錦松	2245-3000 轉 14			
4	漳和國中	中和區廣福路 39 號	陳政雄	2248-8616 轉 251	秀安區	1068	■收容：水災、 火災、土石流。
			李協政	2248-8616 轉 205			
5	秀山國小	中和區立人街 2 號	朱怡盈	2943-4353 轉 836	秀安區	3997	■收容：水災、 火災、土石流。
			楊景元	2943-4353 轉 830			

6	景新國小	中和區景新街 467巷37號	陳文蓮	2944-8021轉832	秀安區、南勢區	866	■收容：水災、火災。
			洪龍昌	2944-8021轉830			
7	中和國中	中和區興南路2 段3巷17號	陳芝仙	2942-2270轉210	南勢區	1490	■收容：水災、火災、土石流。
			番承菊	2942-2270轉230			
8	復興國小	中和區復興路 301巷6號	陳舒怡	2247-2993轉232	南勢區	932	■收容：水災、火災。
			陳春芳	2247-2993轉231			
9	華夏技術學院	中和區工專路 111號	蔡少宏	8941-5100#1271	南勢區	440	■收容：水災、火災、土石流。
			李隆盛	8941-5100#1201			
10	錦和高中 (附設國中)	中和區錦和路 163號	許博洋	2249-8566轉222	漳和區、員山區	1681	■收容：水災、火災、土石流。
			袁熒助	2249-8566轉220			
11	積穗國中	中和區民安街 66號	郭淑錦	2223-4747轉831	漳和區、員山區	505	■收容：水災、火災、土石流。
			郭淑錦	2223-4747轉830			
12	積穗國小	中和區員山路 154號	邱美艷	2222-5533轉832	員山區	578	■收容：水災、火災、土石流。
			塗世暉	2222-5533轉830			
13	自強國小	中和區莒光路 200號	師碧麗	2955-7936轉830	員山區	5163	■收容：水災、火災、土石流。
			韓智澄	2955-7936轉831			

14	自強國中	中和區莒光路 191 號	王振民	2225-9469 轉 831	員山區	809	■收容：水災、 火災、土石流。
			李俊緯	2225-9469 轉 830			
15	興南國小	中和區興南路 1 段 135 巷 24 號	林坤賢	2942-2349 轉 831	備用	1017	■收容：水災、 火災、土石流。
			邱喚文	2942-2349 轉 830			
16	光復國小	中和區光環路 2 段 1 號	吳麥生	3234-8654 轉 661	備用	542	■收容：火災。
			游智雄	3234-8654 轉 666			
17	錦和國小	中和區圓通路 292 號	潘止婷	2247-9495 轉 213	備用	223	■收容：水災、 火災、土石流。
			李靜瑀	2247-9495 轉 210			
18	中和高中	中和區連城路 460 號	鄭文婷	2222-7146 轉 410	備用	2029	■收容：水災、 火災、土石流。
			劉添喜	2222-7146 轉 401			
19	竹林中學	中和區華新街 143 巷 12 號	王立辰	2942-5074 轉 808	備用	425	■收容：水災、 火災。
			王柏堯	2942-4455 轉 808			
20	山北市民 活動中心	中和區莊敬路 49 巷 2 號 1 樓	范志荊	2248-2688 轉 287	備用	93	■收容：水災、 火災、土石流。
			范雅渝	2248-2688 轉 255			
21	復興大樓 (圖書館)	中和區南山路 236 號 7 樓	江燕鳳	2949-2767 轉 10	備用(因應丙 級開設)	25	■收容：水災、 火災、土石流。
			賴婷	2949-2767			

22	鶴齡交誼中心	中和區廟美街6巷3號	呂理民	2249-2338	備用(因應丙級開設)	83	■收容：水災、火災、土石流。
23	中和 823 公園	中和區中安街6號	黎韋辰	22482688 轉 412	備用	1660	■收容：水災、火災、土石流。
			李肇鵬	22482688 轉 407			
24	錦和運動公園	中和區錦和路350-1號	鄭金鳳	22481765	備用	2732	■收容：水災、火災、土石流。

新北市永和區轄內或鄰近避難收容所一覽表

收容所(避難所)名稱	所在里別	地址 (市區路段巷弄號)	服務 里別	聯絡人及管理人					收容人數				
				聯絡人	辦公室電話	手機	管理人	辦公室電話	手機	合計	室內(最大)	室內(最小)	室外
民權市民活動中心	民族里	新北市永和區民權路60號	民治里、永元里、永安里、民族里、民權里、潭墘里、潭安里、民本里、智光里、民生里、秀得里、民富里、秀元里	吳芝瑩	2928-2828 轉109		王晨煒	2928-2828 轉111		107	107	98	0
忠孝市民活動中心	頂溪里	新北市永和區忠孝街26巷8號	文化里、永成里、勵行里、上溪里、河堤里、頂溪里、光復里、復興里、新廊里、網溪里	吳芝瑩	2928-2828 轉109		陳秀美	2928-4777		67	67	58	0
網溪國小	上林里	新北市永和區竹林路79號	豫溪里、中興里、竹林里、上林里、正興里、永興里、桂林里、光復里、復興里、中興里、網溪里、勵行里、上林里、桂林里、正興里、永興里	彭成慶	89264470 轉833		黃金財	89264470 轉830		182	182	146	0
竹林小學	勵行里	新北市永和區竹林路34號	中興里、勵行里、光復里、復興里、上林里、網溪里、正興里、永興里、桂林里、後溪里	魯文雯	2924-3919 轉808		陳兆玉	29243919 轉801		42	42	6	-

頂溪國小	文化里	新北市永和區文化路 133 號	文化里、仁愛里、永成里、忠義里、中溪里、上溪里、新生里、大同里、 新廊里、下溪里、信義里、後溪里、和平里	黃鐙 寬主 任	29212058 轉 6309		蘇于 倫組 長	29212058 轉 6301		291	291	255	0
莊敬高職 永和校區	復興里	新北市永和區博愛街 36 號	光復里、復興里、中興里、網溪里、勵行里、上林里、桂林里、正興里、 永興里	賴惠 文	8978-4868 轉 12		鄧婷 婷	89784868 轉 20		174	174	138	0
及人小學	新廊里	新北市永和區文化路 172 號	新廊里、文化里、仁愛里、永成里、忠義里、河堤里、頂溪里、上溪里、 新生里、下溪里、信義里	管世 樑	2921-2145 轉 11		闕光 輝	29212145 轉 53		40	40	4	0
永平高中	保安里	新北市永和區永平路 205 號	豫溪里、保安里、中溪里、協和里、保平里、新生里、大同里、前溪里、 和平里、下溪里、信義里、保順里、仁愛里、忠義里、後溪里	林宛 蓉	2231-9670 轉 232		羅左 財	2231-9670 轉 230		1111	1111	1075	0
復興商工	得和里	新北市永和區秀朗路 1 段 201 號	永安里、大新里、福和里、得和里、店街里、永樂里、永元里、雙和里、 安和里、協和里、水源里	林丁 財	2926-2121 轉 222		楊正 國	2926-2121 轉 223		185	185	149	0

永和國小	潭墘里	新北市永和區秀朗路1 段120號	潭墘里、永安里、潭安里、大新里、雙和里、安和里、水源里、店街里、 永樂里、得和里、民治里、民權里、保平里、福和里	蔡如 清主 任	29214615-400		戴鴻 清	2921461 轉 401		163	163	127	0
秀朗國小	民權里	新北市永和區得和路 202號	民權里、永元里、民本里、民生里、秀得里、民富里、秀元里、民樂里、 民治里、民族里、秀林里、勵行里、得和里、智光里、秀朗里	簡仲 倫	2942-0451 轉 5501		楊忠 彬	2942-0451 轉 5502		131	131	95	0
永和國中	秀和里	新北市永和區國中路 111號	秀和里、河濱里、永福里、福林里、永貞里、秀林里、秀朗里、秀成里、 竹林里、豫溪里、光明里、民樂里	林亮 君	2921-8878 轉 603		蘇韻 蓉	2921-8878 轉 607		529	529	493	0
福和國中	秀和里	新北市永和區永利路71 號	福林里、光明里、永貞里、永福里、秀林里、秀朗里、秀成里、大新里、 民樂里、福和里、秀和里、河濱里、民生里、秀得里、店街里、民富里、 秀元里、永樂里	趙重 諺	2928-9493 轉 261		黃淑 君	2928-9493 轉 260		#REF!	#REF!	#REF!	#REF!
智光商工	智光里	新北市永和區中正路 100號	智光里、潭墘里、潭安里、民族里、民本里	黃德 寶	2943-2491 轉 220		簡清 喜	2943-2491 轉 223		271	271	235	0

育才小學	永貞里	新北市永和區福和路 125巷20號	永貞里、河濱里、福林里、光明里、永福里、秀成里、竹林里、秀和里	廖經 台	2921-4630 轉 640		廖煜 仁	2921-4630 轉 630		50	50	14	0
永平國小	保安里	新北市永和區保生路25 號	保安里、雙和里、安和里、保順里、水源里、保平里、協和里、前溪里、 和平里、大同里、中溪里	丁穗 中	2925-9879 轉 401		鄭國 銘	2925-9879 轉 402		222	222	186	0
仁愛公園	保安里 與下溪 里	新北市永和區仁愛路、 永平路、保安路、保生 路間	永和全區	陳國 忠	2928-2828 轉 319		周宜 賢	2928-2828 轉 319		7791	0	0	7791

新北市新店區公所108年度臨時收容所資料清冊

鄉鎮市	避難所名稱	地址	聯絡人	聯絡電話	收容人數
新店區	大豐社福館	新北市新店區民族路110號5樓	黃正翰		1541人
新店區	雙城國小	新北市新店區雙城里安康路三段322號	劉恩慧		33人
新店區	龜山市民活動中心	新北市新店區新烏路三段136號	高義良		50人
新店區	屈尺國小	新北市新店區屈尺里屈尺路五十五號	黃啟宗		375人
新店區	屈尺國小廣興分校	新北市新店區廣興里廣興路57號	趙曼寧		38人
新店區	雙峰國小	新北市新店區雙坑里北宜路三段66號	朱景生 李素貞		8750人
新店區	青潭國小	新北市新店區美潭里北宜路二段80號	林裕強		64人

新店區	直潭派出所	新北市新店區直潭 十街2 號	陳寶元		50 人
新店區	屈尺活動中心	新北市新店區屈尺 路125 號	唐萬居		50 人
新店區	頂城活動中心	新北市新店區安康 路一段9-1 號	王明籐		58 人
新店區	德安活動中心	新北市新店區安康 路二段183 巷13-4 號	丁萬貴		23 人
新店區	直潭國小	新北市新店區直潭路92 號	陳武仁		73 人

新北市樹林區公所108年度臨時收容所資料清冊

鄉鎮市	避難所名稱	地址	聯絡人	聯絡電話
樹林區	樹林區公所 (樹東里)	鎮前街93號	曹美齡(課長)	
樹林區	樹林高級中學 (和平里)	中華路8號	林浩吉(總務主任)	
樹林區	柑園國中 (柑園里)	柑園街2段125號	曹貴珍(總務主任)	

樹林區	文林國小 (潭底里)	千歲街59號	張世南(總務主任)	
樹林區	樹林國小 (樹西里)	育英街176號	陳茂洽(總務主任)	
樹林區	武林國小 (金寮里)	保安街二段151號	侯成龍(總務主任)	
樹林區	大同國小 (大同里)	大同街43號	蘇麗婷 (總務主任)	
樹林區	山佳國小 (山佳里)	中山路3段5號	林至璋 (總務主任)	

樹林區	三多國小 (三福里)	三福街52號	蔡佳宏 (總務主任)	
樹林區	育德國小 (中山里)	佳園路1段34號	戴彰佑 (總務主任)	
樹林區	柑園國小 (柑園里)	柑園街1段353號	王文觀 (總務主任)	
樹林區	彭福國小 (和平里)	忠孝街30號	劉光華 (總務主任)	
樹林區	育林國小 (樹南里)	復興路395號	陳如意 (總務主任)	

樹林區	育林國中 (樹南里)	復興路395號	劉仿桂 (總務主任)	
樹林區	三多國中 (狷寮里)	三多路101號	劉育誠 (總務主任)	
樹林區	桃子腳國民中學 (南園里)	學勤路555號	蘇振忠 (總務主任)	
樹林區	山佳市民活動中心 (中山里)	中山路3段40號2樓	林尚蔚 (課員)	
樹林區	東陽市民活動中心 (東陽里)	鎮前街467號	何錦綢 (課員)	

樹林區	樂山市民活動中心 (樂山里)	中和街38號2樓	蕭奕蕙 (課員)	
樹林區	樹林體育場 (樹東里)	水源街81號	曾美齡 (課長)	

新北市三重區轄內或鄰近避難收容所一覽表

編號	避難所名稱	地址	聯絡人	聯絡電話	收容人數
1	三重區集賢環保公園	三重區集賢路 160 號(防災公園)	蔡宙耕		1313
2	老人文康活動中心	三重區自強路 2 段 93 號 B1	李瓊花		100
3	永盛市民活動中心	三重區車路頭街 133 號	林蔡明珠		100
4	六張市民活動中心	三重區六張街 66 號	鍾明國		100
5	和平市民活動中心	三重區自強路 2 段 90 號	許蕙如		100
6	菜寮市民活動中心	三重區中寮街 57 巷 18 號	劉典祥		100
7	正義市民活動中心	三重區雙園街 1 號	蔡國正		100
8	過圳市民活動中心	三重區過圳街 19 號	郭明舜		50
9	碧華國民小學	三重區五華街 160 號	黃群仁		1875
10	重陽國民小學	三重區中正北路 113 號	張淑琴		608
11	興穀國民小學	三重區五谷王北街 46 號	李秀螢		299
12	光興國民小學	三重區正義南路 62 號	張建森		7748

13	三重國民小學	三重區三和路3段1號	柯俊吉		709
14	五華國民小學	三重區集賢路89號	曾文俊		327
15	三光國民小學	三重區大同南路157號	黃瀚興		1502
16	修德國民小學	三重區重陽路3段3號	黃宥程		1150
17	光榮國民小學	三重區介壽路32號	盧保全		567
18	厚德國民小學	三重區中孝路1段70號	李基新		1190
19	集美國民小學	三重區集美街10號	邱富彥		112
20	二重國民小學	三重區大有街10號	李麗梅		1764

新北市汐止區轄內或鄰近避難收容所一覽表

收容所 (是/否)	避難所 (是/否)	同時 為物資儲 放點 (是/否)	收容所(避 難所)編號	收容 所(避 難所) 名稱	所 在 里 別	地址 (市 區路 段巷 弄 號)	所 在 樓 層 (學 校 舍 ○ ○ 樓 名)	服 務 里 別	聯絡人及管理人				適 合 避 難 弱 者 安 置 (是 / 否)	收容人數				可收容面積 (平方公尺)			適用災害類 型(是/否)				常 設 避 難 收 容 處 所 (是 / 否)		
									聯 絡 人	辦 公 室 電 話	手 機	管 理 人		辦 公 室 電 話	手 機	合 計	室 內 (最 大)	室 內 (最 小)	室 外	室 內 (最 大)	室 內 (最 小)	室 外	水 災	土 石 流		震 災	海 嘯
是	是	是	SF221-0001	汐止區公所行政中心	秀峰里	新北市汐止區新台五路一段268號	行政中心11樓禮堂	禮門里、智慧里、秀峰里、新昌里、白雲里、自強里、文化里、福安里、秀山里	宋怡穎	26411111*120		詹明哲先生	26411111*312		是	158	158	158	0	632	632	0	是	是	是	是	是

是	是	否	SF221-0002	東方科學園區	文化里	新北市汐止區新台五路一段90號	園區1樓	智慧里、復興里、白雲里、文化里	宋怡穎	26411111*120	陸培松先生	26963418*13	否	500	500	500	0	2000	2000	0	是	是	是	是	否
是	是	否	SF221-0003	崇德橋東市民活動中心	崇德里	新北市汐止區茄苳路82號	活動中心1樓	崇德里、橋東里、新昌里、仁德里、建成里	宋怡穎	26411111*120	楊淑惠	86477928	是	100	100	100	0	403	403	0	是	是	是	是	否
是	是	否	SF221-0004	康福市民活動中心	康福里	新北市汐止區福德三路9號	活動中心1樓	興福里、康福里	宋怡穎	26411111*120	楊琦媛	26431818	是	140	140	140	0	563	563	0	是	是	是	是	否
是	是	否	SF221-0005	橫科市民活動	橫科里	新北市汐止區	活動中	橫科里、福山里、宜興里、東勢里	宋怡穎	26411111*120	李輝明	無	是	74	74	74	0	296	296	0	是	是	是	是	是

				中心	橫科 路 119 號	心 1 樓				先 生															
是	是	否	SF221-0006	保長 坑訓 練中 心	新 北 市 汐 止 區 大 同 路 三 段 469 號	D棟 及 J 棟 1 樓	保 新 里、 東 山 里、 保 長 里、 長 安 里、 保 安 里	宋 怡 穎	26411111*120	許 銘 龍 先 生	86485736		是	1075	200	200	875	800	800	7000	是	是	是	是	是
是	是	否	SF221-0007	厚 德 山 光 市 民 活 動 中 心	新 北 市 汐 止 區 樟 樹 一 路 137 巷 26 號 2 樓	活 動 中 心 2 樓	厚 德 里、 山 光 里、 樟 樹 里、 湖 光 里、 忠 孝 里、 湖 蓮 里	宋 怡 穎	26411111*120	詹 芬 芳	26411111*165		是	227	227	227	0	909	909	0	是	是	是	是	否

是	是	否	SF221-0008	翠柏新村安養中心-服務大樓	長青里	新北市汐止區永春一路5號	服務大樓5樓禮堂	長青里、烘內里、八連里	宋怡穎	26411111*120	楊淑宜組長	26451001*108	是	203	203	203	0	812	812	0	是	是	是	是	否
是	是	否	SF221-0009	青山國小	自強里	新北市汐止區莊敬街33號	體育館	自強里、文化里、復興里、大同里	宋怡穎	26411111*120	總務主任丁明豪	26917877*133	是	2255	517	517	1738	2071	2071	13907	是	是	是	是	否
是	是	否	SF221-0010	金龍國小	北峰里	新北市汐止區明峰街201號	卓越樓5F	金龍里、北峰里、北山里、忠山里、湖興里、湖蓮里、湖光里、中興里、福德	宋怡穎	26411111*120	事務組長周信宏	26959941*231	否	1934	1125	1125	809	4502	4502	6478	是	是	是	是	否

					大同路二段394號	樓7樓教室	里、江北里、大同里、建成里、城中里		長劉雅琪																
是	是	否	SF221-0016	秀峰高中	新北市汐止區忠孝東路201號	秀峰里體育館1樓	義民里、信望里、橋東里、秀峰里、新昌里、福安里、秀山里、白雲里	宋怡穎	26411111*120	郭蒼霖	26412134*218	是	1708	1606	1606	102	6425	6425	817	是	是	是	是	否	
是	是	否	SF221-0017	北港國小	新北市汐止區沙萬路二段279號	新大樓5樓活動中心	拱北里、烘內里、鄉長里、八連里、湖興里、江北里	宋怡穎	26411111*120	總務處幹事	26462832*26	否	1300	312	312	988	1249	1249	7906	是	是	是	是	否	

是	是	否	SF221-0018	樟樹國際實創中學	忠孝里	新北市汐止區樟樹二路135號	信義樓5樓	樟樹里、忠孝里、北峰里、北山里、福山里、宜興里、中興里、厚德里、金龍里、福德里、興福里、康福里、忠山里、環河里、東勢里、山光里	宋怡穎	26411111*120	陳燕鳳 事務組長	26430686*301	否	634	68	68	566	275	275	4530	是	是	是	是	否
是	是	否	SF221-0019	秀峰國小	秀山里	新北市汐止區仁愛路90號	一樓多功能教室	秀山里、秀峰里、福安里、信望里、白雲里、自強里	宋怡穎	26411111*120	郭豐順 事務組長	26480611*821	是	942	76	76	866	306	306	6928	是	是	是	是	否

是	是	否	SF221-0020	長安國小	長安里	新北市汐止區長興街一段80號	五守樓地下室	長安里、橋東里、保安里、保長里、拱北里、鄉長里、崇德里、建成里、城中里、保新里、烘內里	宋怡穎	26411111*120	高囁君 總務主任	86480944*221	否	785	222	222	563	889	889	4508	否	是	是	是	否
是	是	否	SF221-0021	長保國小	保安里	新北市汐止區大同路三段553號	綠意樓3樓-樂活館	保安里、茄苳里、保長里、東山里、崇德里、保新里	宋怡穎	26411111*120	訓育組 長李采勳	86482502*121	否	410	198	198	212	794	794	1701	是	是	是	是	否

是	是	否	SF221-0022	北峰國小	中興里	新北市汐止區環河街1號	體育館	福德里、環河里、中興里、興福里、康福里、樟樹里、北峰里、北山里、橫科里、湖光里、厚德里、金龍里、忠山里、湖興里、湖蓮里	宋怡穎	26411111*120	事務組長何黃欽	26941817*251	是	1745	1120	1120	625	4483	4483	5007	否	是	是	是	否
是	是	否	SF221-0023	東山國小	東山里	新北市汐止區汐平路二段76號	小禮堂—勤學樓2樓	東山里	宋怡穎	26411111*120	田彩昀幹事	26416170 分機17	否	82	20	20	62	80	80	500	是	是	是	是	否

是	是	否	SF221-0024	汐止綜合運動場 (防災公園)	秀峰里	新北市汐止區忠孝東路9號	禮門里、智慧里、秀峰里、新昌里、白雲里、自強里、文化里、福安里、秀山里	宋怡穎	26411111*120	宋怡穎	26411111 分機120	是	1101	0	0	1101	0	0	8808	否	否	是	否	是
---	---	---	------------	-------------------	-----	--------------	-------------------------------------	-----	--------------	-----	----------------	---	------	---	---	------	---	---	------	---	---	---	---	---

新北市鶯歌區轄內或鄰近避難收容所一覽表

收容所	收容	所	地址	所在	服務	聯絡人(2名)
-----	----	---	----	----	----	---------

編號	所 (避難所) 名稱	在 里 別	(路段巷弄 號)	樓層 (學校 舍○ 樓 名)	里別	聯絡 人1	辦公室電話	手機	聯絡 人2	辦公室電話	手機
SF243-0018	鶯歌高職	二橋里	鶯歌區 中正三路 154號		二橋里	林祥銘	2679-1746	0921741143	吳聲宗	2678-9491	0928274183
SF243-0019	鶯歌國中	同慶里	鶯歌區 尖山埔路 108號		同慶里	王福來	王福來	2678-3773	陳彥文	2678-9491	0930229057
SF243-0020	尖山國中	尖山里	鶯歌區 國中街1 號		尖山里	黃照旭	2679-5317	0937954243	彭韋諺	2678-9491	0963052142
SF243-0021	鳳鳴國中	鳳鳴里	鶯歌區 永和街 33號		鳳鳴里	陳芷柔	8677-1878	0938693320	張文瑜	2678-9491	0972219501
SF243-0022	鶯	同	鶯歌區		同慶	王福	2678-3773	0935611987	陳彥	2678-9491	0930229057

新北市鶯歌區轄內或鄰近避難收容所一覽表

收容所 編號	收容 所 (避 難 所) 名稱	所 在 里 別	地 址 (路 段 巷 弄 號)	所 在 樓 層 (學 校 含 ○ 樓 名)	服 務 里 別	聯絡人(2名)					
						聯 絡 人 1	辦 公 室 電 話	手 機	聯 絡 人 2	辦 公 室 電 話	手 機
	歌 國 小	慶 里	尖 山 埔 路 106 號		里	來			文		
SF243-0023	建 國 國 小	建 國 里	鶯 歌 區 育 英 街 2 號		建 國 里	林 清 得	2679-6063	0935863521	彭 韋 諺	2678-9491	0963052142
SF243-0024	二 橋 國 小	二 橋 里	鶯 歌 區 中 正 三 路		二 橋 里	林 祥 銘	2679-1746	0921741143	吳 聲 宗	2678-9491	0928274183
SF243-0025	永 吉	永 吉	鶯 歌 區 德 昌 二		永 吉 里	林 茂 哲	2670-5638	0932269018	譚 羽 雯	2678-9491	091155750

新北市鶯歌區轄內或鄰近避難收容所一覽表

收容所 編號	收容 所 (避 難 所) 名稱	所 在 里 別	地 址 (路 段 巷 弄 號)	所 在 樓 層 (學 校 含 ○ 樓 名)	服 務 里 別	聯絡人(2名)					
						聯 絡 人 1	辦 公 室 電 話	手 機	聯 絡 人 2	辦 公 室 電 話	手 機
	國小	里	街2號								
SF243-0026	鳳鳴國小	鳳鳴里	鶯歌區永和街120號		鳳鳴里	陳芷柔	8677-1878	0938693320	張文瑜	2678-9491	0972219501
SF243-0027	中湖國小	中湖里	鶯歌區中湖街25號		中湖里	游昭斌	2679-9783	0932929668	陳彥文	2678-9491	0930229057
SF243-0028	昌福國	永昌里	鶯歌區永明街22號		永昌里	王朝益	2677-6077	0920161777	彭韋諺	2678-9491	0963052142

新北市瑞芳區轄內或鄰近避難收容所一覽表

鄉鎮市	避難所名稱	地址	聯絡人	聯絡電話	收容人數
瑞芳區	瑞芳區公所	逢甲路 82 號	林奕妘		115
瑞芳區	瑞芳國小	中山路 2 號	沈美慧		448
瑞芳區	瑞龍市民活動中心	明燈路三段 2 號	賴信秀		580
瑞芳區	瑞芳高工	瑞芳街 60 號	陳政典		1361
瑞芳區	瑞芳國中	三瓜子坑路 1 號	吳紹洪		1827
瑞芳區	濂洞國小	洞頂路 101 巷 80 號	何國強		229
瑞芳區	鼻頭國小	鼻頭路 99 號	馮大明		250
瑞芳區	吉慶國小	大埔路 95 號	時德平		404
瑞芳區	猴硐國小	九芎橋路 69-1 號	賴佩珊		101
瑞芳區	九份國小	崙頂路 145 號	王警衛		173
瑞芳區	瑞濱市民活動中心	建基路一段 4-2 號	胡長安		116
瑞芳區	勸濟堂	祈堂路 53 號	鄭金木		51
瑞芳區	瓜山國小	五號路 306 巷	吳彥樺		233

新北市瑞芳區轄內或鄰近避難收容所一覽表

鄉鎮市	避難所名稱	地址	聯絡人	聯絡電話	收容人數
瑞芳區	深澳市民活動中心	深澳路 67-1 號	賴信秀		113
瑞芳區	威遠廟	明里路 7-1 號	黃瑞聰		83
瑞芳區	傑魚市民活動中心	魚傑魚坑路 245 巷 2-1 號 2 樓	潘天賜		232
瑞芳區	東和市民活動中心	中山路 20 號	周樹木		95
瑞芳區	爪峰市民活動中心	三瓜子坑路 279-2 號	黃茂峻		162
瑞芳區	碩仁里文康中心	魚寮路 103 號	林富萬		18
瑞芳區	光復市民活動中心	柴寮路 309 號	周晉億		39
瑞芳區	福住社區活動中心	佛堂巷 7 號	蘇進益		54
瑞芳區	新山社區活動中心	金光路 241 號之 1	李仁林		41
瑞芳區	瑞濱國小	瑞濱路 34 號	王喬木		859

新北市林口區轄內或鄰近避難收容所一覽表

所 別	設置地點	地址	最大可收容 人數	聯絡人	聯絡電話	計畫收 容里別	備註
臨時災 民收容 所總所	林口區公 所	林口區西林里 仁愛路一段 378 號	最大：200 基本：120	李圳杰		全區	
				蔡玉敏			
第一分 所	林口國小	林口區菁湖里 林口路 76 號	最大：200 基本：200	張慶豐		菁湖 中湖里	
				魏瑞良			
第二分 所	嘉寶國小 地下室	林口區嘉寶里 22 號	最大：197 基本：67	林麗霞		嘉寶里 瑞平里 太平里	
				蔡金鳳			
第三分 所	興福國小 活動中心	林口區下福里 下福 10 之 1 號	最大：500 基本：125	莊玉林		頂福 下福里	
				陳讚洪			
第四分 所	瑞平國小 視聽教室	林口區太平里 後坑 34 之 1 號	最大：150 基本：50	張賢順		太平 瑞平里	
				張阿菜			
第五分 所	醒吾技術學 院生活大樓 地下室	林口區東林里 粉寮路一段 10 號	最大：200 基本：200	王金城		東林 西林 林口里	
				倪立中			
第六分 所	林口國中 活動中心	林口區湖南里 民治路 25 號	最大：1135 基本：235	王曾信		湖南里	
				張崇智			
第七分 所	麗園國小 活動中心	林口區東勢里 忠孝路 591 號	最大：2925 基本：255	吳嘉綺		東勢里 麗園里	
				高漢懋			
第八分 所	麗林國小	林口區麗林里	最大：600	陳弘孟		仁愛里	

所	活動中心	公園路 46 號	基本：400	邱秀官		麗林里	
第九分所	南勢國小活動中心	林口區南勢里 52 號	最大：311 基本：95	蔡明伯		頂福里 南勢里	
				陳俊錡			
第十分所	林口高中活動中心	林口區東勢里 仁愛路二段 173 號	最大：1794 基本：450	王耀輝		西林里 東勢里	
				陳蔚瑩			
				王浚承			
第十一分所	崇林國中地下室	林口區麗園里 文化一路一段 20 號	最大：1750 基本：750	林太英		麗園里 東勢里	
				陳彥勳			
第十二分所	頭湖國小活動中心	林口區民權路 101 號	最大：190 基本：190	林玉燕		湖南里 中湖里 湖北里	
				葉力肇			
第十三分所	佳林國中活動中心	林口區中山路 268 號	最大：63 基本：246	鄭嘉裕		湖南里 中湖里 湖北里	
				馮唯寧			
第十四分所	湖南里活動中心	林口區民權路 165 號	最大：140 基本：140	里長洪福祿		湖南里 中湖里 湖北里	
				黃德源			
第十五分所	竹林山觀音寺	林口區竹林路 325 號	最大：500 基本：500	黃子穎		全區	
				林美雲			
備援	麗林市民活動中心	新北市林口區 公園路 59 號 3 樓	最大：946 基本：946	里長薛純良		麗林里 仁愛里	
備援	林口里活	新北市林口區	最大：40	里長蘇夏		林口里	252.82 平

	動中心	中正路100號3樓	基本：40	宗 黃德源			方公尺
備援	東勢里活動中心	林口區忠孝路596巷17號	最大：75 基本：75	里長李文基 黃德源		東勢里 麗園里	300平方公尺
備援	湖北里活動中心	林口區湖北里後湖7之6號	最大：200 基本：200	里長張文清 黃德源		湖北里 太平里	916平方公尺
備援	私立醒吾高中	林口區粉寮路一段75巷80號	最大：120 基本：120	詹前衛 張耀宗		東林里 西林里 林口里	
備援	東林里活動中心	林口區自強三街33號	最大：15 基本：15	里長陳洪賓 黃德源		東林里 林口里	206.02平方公尺， 僅用2樓
備援	西林里活動中心	林口區竹林路80-1號	最大：25 基本：25	里長王國華 黃德源		西林里 林口里 菁湖里	100平方公尺
備援	麗園市民活動中心	新北市林口區忠孝路569巷17號2樓	最大：300 基本：300	里長黃添福 黃德源		麗園里 東勢里	
備援	南勢市民活動中心	新北市林口區南市二街154號	最大：427 基本：427	里長陳國蒸 黃德源		南勢里	
總計			最大：10921 基本：4580				

新北市五股區轄內或鄰近避難收容所一覽表

鄉鎮市	避難所名稱	地址	聯絡人	聯絡電話	收容人數
五股區	更新(更寮)活動中心	五股區更洲路 47 號	陳朝枝里長	02-29856788	65 人
五股區	貿商活動中心	五股區貿商里 456 號	蕭明霞里長	02-2291-7194	83 人
五股區	成功活動中心	五股區西雲路 163 號	簡銘信里長	02-8295-4913	100 人
五股區	成州活動中心	五股區西雲路 267 號	陳林益里長	02-22911405	72 人
五股區	五股立體停車場	五股區工商路 3 號	唐美蘭里幹事	02-82956543	550 人
五股區	成州國小	五股區成泰路 3 段 493 號	李水德主任	02-22933613	80 人
五股區	更寮國小	五股區四維路 2 號	陳志哲主任	02-29824591	60 人
五股區	五股國小	五股區成泰路 2 段 49 號	黃任凱主任	02-22917191	200 人
五股區	德音國小	五股區明德路 2 號	廖學明主任	02-22924152	90 人
五股區	五股國中	五股區成泰路二段 49 巷 15 號	張俊峰主任	02-22915224	50 人 (重災時)
五股區	堅貞營區(憲兵)	五股區成泰路一段	黃信諺中尉	02-22925165	80 人

	學校)	175 號			(重災時)
--	-----	-------	--	--	-------

新北市泰山區公所 108 年度臨時避難收容所一覽表

收容所(是/否)	避難所(是/否)	同時為物資儲放點(是/否)	收容所(避難所)編號	收容所(避難所)名稱	地址(路段巷弄號)	所在樓層(學校含○○樓名)	服務里別	聯絡人(2名)				適合避難弱者安置(是/否)	收容人數			可收容面積(平方公尺)		適用災害類型(是/否)				常設避難收容處所(是/否)		
								聯絡人1	辦公室電話	手機	聯絡人2		辦公室電話	手機	合計	室內	室外	室內	室外	水災	土石流		震災	海嘯
是	是	是	SF243-0001	泰山區公所	明志路一段322號	5樓展演廳	同榮里、同興里、福泰里、福興里	陳俊佑	2909-9551#1402		胡建文	2909-9551#1400		是	53	53	0	214		是	是	是	是	是
是	是	否	SF243-0002	泰山國中	泰林路二段498號	學生活動中心、勤學樓1樓國畫教室、桌球教室	山腳里、黎明里、大科里	蔡喬安	2296-2519#151		張天送	2296-2519#152		否	1483	526	957	2,105	7,661	是	是	否	是	是
是	是	否	SF243-0003	黎明市民活動	黎明路	活動中心1樓	黎明里、大科里、	張楊銘	2297-2060		吳美菽	2297-2060		否	21	21	0	86		是	是	否	是	否

				中心	23號		山腳里																	
是	是	否	SF243-0004	泰山國小	山腳里	泰林路二段255號	山腳里、黎明里、福泰里、楓樹里	溫育賢	2909-8842#140		黃登冠	2909-8842#141	否	1305	305	1000	1,220	8,000	是	是	是	是	是	
是	是	否	SF243-0005	泰山體育館	同榮里	公園路54號	同榮里、同興里、義學里、義仁里、全興里	曾玉英	2296-4782		劉俊業	2296-4782	否	1280	500	780	2,000	6,240	是	是	是	是	是	
是	是	否	SF243-0006	同榮國小	同榮里	公園路33號	視聽中心-前棟A209、前棟幼兒園寢室三間-前棟二樓A201, A202, A203教室、前棟三樓故事屋- A307教室	同榮里、義學里、義仁里	雷琪慧	2296-8551#121		陳癸伶	2296-8551#120	否	2041	343	1698	1,372	13,586	是	是	是	是	是
是	是	否	SF243-0007	義學國小	義仁里	民生路30號	人文樓與科技樓連接處下方的地下禮堂、人文樓與科技樓三樓連接廣場、人文樓與科技樓四樓連接廣場	義學里、義仁里、同榮里、福興里、全興里、泰友里	楊閔凱	2297-2048#300		陳鴻熙	2297-2048#302	否	952	379	573	1,518	4,585	是	是	是	是	是

是	是	否	SF243-0008	明志國小	新明里 新生路2號	體育館-綜合大樓3F、地下室-綜合大樓B1、視聽教室-綜合大樓4F	明志里、新明里、泰友里、貴和里	張光輝	2906-1133#40		張閔智	2906-1133#41		否	1024	336	688	1,346	5,510	是	是	是	是	是
是	是	否	SF243-0009	義學國中	義仁里 民生路33號	圖書館2,3樓、演藝廳、三樓視聽教室	義學里、義仁里、同榮里、福興里、全興里、泰友里	楊淑玲	2296-1168#300		蔡淳安	2296-1168#301		否	726	213	513	853	4,110	是	是	是	是	是
是	是	否	SF243-0010	泰山高中	同榮里 辭修路7號	四維堂禮堂、自強樓跆拳道館、莊敬樓地下室	同榮里、同興里、福興里、全興里	陳民哲	2296-3625#400		劉志豐	2296-3625#420		否	720	412	308	1,649	2,471	是	是	是	是	是
是	是	否	SF243-0011	明志科大	貴子里 工專路84號	體育館3樓(排球場)	貴子里、貴賢里、貴和里	邱明誌	2908-9899#4102		林永利	2908-9899#4104		否	1803	307	1496	1,230	11,972	是	否	是	是	是

是	是	否	SF243-0012	黎明技術學院	黎明里	黎專路2之2號	體育館	山腳里、黎明里、大科里	陳佳記	2909-7811#1325		袁平	2909-7811#1301		否	1081	573	508	2,292	4,065	是	是	是	是	是
是	是	否	SF243-0013	明志市民活動中心	明志里	明志路二段426號	活動中心1、4、5樓	明志里、新明里、泰友里	陳春祈	2296-8436		李江河	2902-9551		否	20	20	0	80		是	否	是	是	否
是	是	否	SF243-0014	貴和市民活動中心	貴和里	明志路三段365號	活動中心1樓	貴和里、貴賢里、貴子里	盧東和	2904-1112		劉美慧	2904-1112		否	76	76	0	304		是	是	否	是	是
是	是	否	SF243-0015	楓樹福泰市民活動中心	楓樹里	楓江路26巷26號	活動中心1、2樓及地下室	楓樹里、福泰里、山腳里	林大筆	2909-7669		柳建福	2909-9464		否	201	201	0	806		是	是	是	是	是
是	是	否	SF243-0016	義仁市民活動中心	義仁里	明志路二	活動中心1、2樓	明志里、義學里、義仁	許火炎	2296-2319		林玉燕	2296-2319		否	55	55	0	220		是	是	是	是	是

新北市八里區轄內或鄰近避難收容所一覽表

鄉鎮市	避難所名稱	地址	聯絡人	聯絡電話	收容人數
八里區	龍米市民活動中心	八里區龍源里龍米路1段223號	陳廷琨		125
			李雨庭		
八里區	大崁老人活動中心	八里區大崁里中山路1段21號	林雅蘋		100
			李雨庭		
八里區	大埤頂市民活動中心	八里區大崁里中山路1段95號	林雅蘋		70
			李雨庭		
八里區	文化活動中心	八里區舊城里中山路2段251號1樓	鄭鳳英		50
			李雨庭		
八里區	長坑市民活動中心	八里區中華路3段190號	黃暉家		100
			李雨庭		

新北市深坑區轄內或鄰近避難收容所一覽表

鄉鎮市區	避難所名稱	地址	聯絡人	聯絡電話	收容人數
新北市深坑區	深坑區公所站	深坑里深坑街 10 號	陳東梧		150 人
新北市深坑區	深坑國中站	深坑里文化路 41 號	蔡清芬		300 人
新北市深坑區	深坑國小站	深坑里文化路 45 號	張嘉榮		200 人
新北市深坑區	東南科技大學站	萬福里北深路 3 段 152 號	蔣中達		500 人
新北市深坑區	萬順活動中心	萬順里北深路 3 段 107 巷 26 號	楊文得		60 人
新北市深坑區	土庫活動中心	土庫里北深路 1 段 83 巷 8 弄 36 號	高太郎		200 人
新北市深坑區	阿柔活動中心	阿柔里阿柔洋 62 號	羅定國		50 人
新北市深坑區	昇高活動中心	昇高里旺軌路 25 號	李傳震		100 人

新北市石門區轄內或鄰近避難收容所一覽表

鄉鎮市	避難所名稱	地址	聯絡人	聯絡電話	收容人數
石門	石門區公所	石門區尖鹿里中山路 66 號	王傳鑑		212
石門	乾華國小禮堂	石門區茂林社區 74 號	鍾榮進		130
石門	石門區體育館	石門區石門里中央路 1-9 號	花家郎		297
石門	石門國民中學	石門區尖鹿里中央路 1-9 號	花家郎		26
石門	老梅國小教室	石門區老梅老梅路 10 號	郭泰佑		23

新北市三芝區轄內或鄰近避難收容所一覽表

鄉鎮市區	避難所名稱	地址	聯絡人	聯絡電話	收容人數
新 <u>北</u> 市	三芝區公所	新 <u>北</u> 市三芝區中山路一段 32 號	林立昉		60
新 <u>北</u> 市	公有市場 3 樓	新 <u>北</u> 市三芝區民生街 31 號	郭秋雲		90
新 <u>北</u> 市	三芝區農會	新 <u>北</u> 市三芝區中山路一段 6 號	吳思緯		63
新 <u>北</u> 市	三芝國小	新 <u>北</u> 市三芝區育英街 22 號	陳文龍		158
新 <u>北</u> 市	三芝國中	新 <u>北</u> 市三芝區淡金路一段 38 號	陳永隆		286

新北市平溪區轄內或鄰近避難收容所一覽表

鄉鎮市	避難所名稱	地址	聯絡人	聯絡電話	收容人數
新北市	平溪市民活動中心	公園街 17 號	高淑蓮		103
			楊博勛		
新北市	平溪國中	靜安路 2 段 295 號	葉志雄		697
			黃盈慈		
新北市	菁桐國小	菁桐街 45 號	鍾文勳		406
			陳容君		
新北市	平溪國小	平溪街 56 號	呂建宏		475
			黃素鳳		
新北市	十分國小	十分街 157 號	鍾明憲		226
			陳德盛		
新北市	菁桐市民活動中心	菁桐街 65-1 號	楊明益		31
			廖佳代		
新北市	白石市民活動中心	靜安路 2 段 241 號	高淑蓮		46

新北市平溪區轄內或鄰近避難收容所一覽表

鄉鎮市	避難所名稱	地址	聯絡人	聯絡電話	收容人數
			楊博勛		
新 <u>北</u> 市	嶺腳市民活動中心	嶺腳寮 14 號	潘隆賢		29
			林接枝		
新 <u>北</u> 市	平湖市民活動中心	大湖 10 號	林燈源		30
			潘靖元		
新 <u>北</u> 市	老人文康活動中心	十分街 66 巷 1 號	楊博勛		65
			李元裕		
新 <u>北</u> 市	薯榔市民活動中心	靜安路 2 段 63 號	潘隆裕		33
			鍾瑀庭		

新都市雙溪區轄內或鄰近避難收容所一覽表

編號	所別	收容人數	服務區域	設置地點	聯絡人	電話/手機	收容所類型	備註(危險區域)
1	雙溪高中	1376人	平林里 雙溪里	新都市雙溪區平林里梅竹蹊3號	彭盛佐 校長		水災 火災 地震	平林里
2	雙溪國小	1013人	魚行里 共和里	新都市雙溪區共和里東榮街54號	渠思晉 校長		火災 地震	魚行里
3	共和市民活動中心	100人	共和里	新都市雙溪區共和里中山路41巷6號	詹万鎰 理事長		水災 火災 地震	共和里
4	新基市民活動中心	55人	新基里	新都市雙溪區新基里新基北街64號	連李秀理事長		水災 火災 地震	新基里
5	中正市民活動中心	76人	牡丹里	新都市雙溪區牡丹里中正路64號	楊琇玲 理事長		水災 火災 地震	牡丹里
6	長源市民活動中心	172人	長源里外柑里	雙溪區長源里柑腳19號	石雅俞 理事長		水災火災地震	長源里
7	三港集會所	63人	三港里	雙溪區三港里三港7號	朱金獅 理事長		水災 火災 地震	三港里

8	泰平市民活動中心	100 人	泰平里	雙溪區泰平里溪尾寮 46 號	吳南洋 里長		水災 火災 地震	泰平里
9	上林國小	1309 人	上林里	雙溪區上林里內平林 60 號	乃瑞春校長		水災 火災 地震	上林里
10	牡丹國小	292 人	三貂里牡丹里	雙溪區三貂里政光路 3 號	范瑞瑩校長		水災 火災 地震	三貂里牡丹里
11	平林市民活動中心	79	平林里	新北市雙溪區平林里外平林 52 號	黃添松 里長		水災 火災 地震	平林里
12	外柑市民活動中心	72 人	外柑里	新北市雙溪區外柑里外柑腳 49 號	賴明賢 里事長		水災 火災 地震	外柑里
13	柑林國小	133 人	長源里	新北市雙溪區長源里柑腳 3 號	吳瑞文校長		水災 火災 地震	長源里

新北市萬里區轄內或鄰近避難所一覽表

鄉鎮市	避難所名稱	地址	聯絡人	聯絡電話	收容人數
萬里區	大鵬國小	萬里區大鵬里 加投路 14 號	羅豐良主任		199
萬里區	頂寮社區 活動中心	萬里區大鵬里 頂社路 18-6 號	何志強理事長		60
萬里區	野柳市民 活動中心	萬里區野柳里 港東新邨 1-5 號	林天賜理事長 陳進財里長		60
萬里區	野柳國小	萬里區野柳里 港東路 167 號	張錦霞校長		300

新北市貢寮區水災危險前市地區保全計畫表

鄉鎮市	避難所名稱	地址	聯絡人	聯絡電話	收容人數
貢寮區	貢寮市民活動中心	長泰路 18-2 號	吳淑珠		154 人
貢寮區	貢寮國小	學苑街 7 號	吳淑珠		434 人
貢寮區	貢寮國中	嵩陽街 42 號	吳淑珠		549 人

新北市金山區轄內或鄰近避難收容所一覽表

鄉鎮市	避難所名稱	地址	聯絡人	聯絡電話	收容人數
金山區	新北市金山區 運動休閒廣場	新北市金山區 五湖里南勢 53 號	邱君睿		702
金山區	新北市金山區 中山堂	新北市金山區 大同里 溫泉路 2 巷 10 號	李玉惠		501
金山區	新北市金山區 金美國民小學	新北市金山區金美里 忠孝一路 111 號	周郟芃		745
金山區	新北市立 金山高級中學	新北市金山區 美田里文化二路 2 號	賴樂山		520
金山區	新北市金山區 金山國民小學	新北市金山區美田里 中山路 234 號	翁至誠		573
金山區	新北市金山區 三和國民小學	新北市金山區 重和里林口 38 號	吳逸勛		156
金山區	新北市金山區 中角國民小學	新北市金山區 萬壽里海興路 49 號	林孟良		249

新北市金山區轄內或鄰近避難收容所一覽表

鄉鎮市	避難所名稱	地址	聯絡人	聯絡電話	收容人數
金山區	救國團金山青年活動中心	新北市金山區 磺港里青年路1號	張照農		23,369
金山區	新北市金山區 獅頭山公園	新北市金山區 磺港里磺港路	林惠美		500
金山區	新北市金山區 公館崙公園	新北市金山區 五湖里龜子山路	邱君睿		50
金山區	新北市金山區 金山朝天宮	新北市金山區 重和里六股林口38-3號	陳德福		75
金山區	新北市金山區 聖德宮	新北市金山區 三界里三界壇路72號	嚴壁山		187
金山區	新北市金山區 六三市民活動中心	新北市金山區 六股里三界壇路101-1號	李玉惠		45
金山區	新北市金山區 萬壽市民活動中心	新北市金山區萬壽里 海興路116號	李玉惠		73
金山區	新北市金山區 清泉市民活動中心	新北市金山區清泉里 清水路49號	李玉惠		50

新北市金山區轄內或鄰近避難收容所一覽表

鄉鎮市	避難所名稱	地址	聯絡人	聯絡電話	收容人數
金山區	新北市金山區公所	新北市金山區金美里 中正路11號號	林金聖		99

新北市烏來區轄內或鄰近避難收容所一覽表

鄉鎮市	避難所名稱	地址	聯絡人	聯絡電話	收容人數	面積
烏來區	福山活動中心	新北市烏來區福山里 2 鄰李茂岸 51 號	張艾倩		50 人	200 m ²
烏來區	福山國小	新北市烏來區福山里李茂岸 55 號	陳志行		200 人	880 m ²
烏來區	信賢活動中心	新北市烏來區信賢里信福路 48 號	趙國秀		30 人	120 m ²
烏來區	綜合活動中心	新北市烏來區烏來街 34 號	鄭春子		30 人	120 m ²
烏來區	烏來活動中心	新北市烏來區環山路 82 巷 45 號	游曉雪		50 人	200 m ²
烏來區	烏來國民中小學	新北市烏來區烏來里啦卡路 5 號	杜俊傑		50 人	200 m ²
烏來區	忠治活動中心	新北市烏來區忠治里忠治 14 號	黃然嫻		30 人	120 m ²

新北市三峽區轄內或鄰近避難收容所一覽表

編號	所別	地址	服務範圍	室內 收容量	室外 收容量	管理人	辦公室電話	站所類型	備註(危險 潛勢區域)
1	有木國小	三峽區有木里131號	有木里	40	562	吳正謀主任 李應源	2672-0067 分機 13 2672-0067 分機 19	火災、水 災、土石 流、地震	大豹溪
2	長青市民 活動中心	三峽區中山路65號	三峽里、秀川里、八張里、 弘道里、中埔里、永館里、 蔦山里	166	0	呂銀敏 莫娟娟	2671-1017 分機 506 2671-1017 分機 516	火災、水 災、土石 流、地震	三峽河、大 漢溪、橫溪
3	竹崙市民 活動中心	三峽區竹崙里146號	竹崙里	113	0	呂銀敏 莫娟娟	2671-1017 分機 506 2671-1017 分機 516	火災、水 災、土石 流、地震	竹坑溪
4	建安國小	三峽區安坑里建安路67 號	安坑里、成福里	65	225	梁鉅娟主任 洪郁婷組長	2672-6783 分機 102 2672-6783 分機 116	火災、水 災、土石 流、地震	竹崙溪、長 城溪
5	大有市民 活動中心	三峽區插角里25-1號	有木里、插角里	148	0	呂銀敏 莫娟娟	2671-1017 分機 506 2671-1017 分機 516	火災、水 災、土石 流、地震	備接
6	五寮市民 活動中心	三峽區五寮里五寮路93 號	五寮里	137	0	呂銀敏 莫娟娟	2671-1017 分機 506 2671-1017 分機 516	火災、水 災、土石 流、地震	備接
7	明德高中	三峽區中正路二段399 號	二蘭里、大埔里、添福里、 金圳里、五寮里	430	1357	張巧慧主任 鍾源銘組長	2672-3302 分機 240 2672-3302 分機 242	火災、水 災、土石 流、地震	麻園溪、三 峽河

編號	所別	地址	服務範圍	室內 收容量	室外 收容量	管理人	辦公室電話	站所類型	備註(危險 潛勢區域)
8	成福國小	三峽區溪東路 213 號	溪東里、溪南里、溪北里、 成福里、安坑里	150	124	李國梅主任 謝基煌主任	8676-4945 分機 12 8676-4945 分機 15	火災、水 災、土石 流、地震	三峽河、橫 溪
9	臺北榮家	三峽區嘉添里白雞 127 號	添福里、嘉添里、竹崙里	555	62	周柏宏 沈志超	2673-1201 分機 505 2673-1201 分機 502	火災、水 災、土石 流、地震	備接
10	三峽國小	三峽區中山路 16 號	永館里、秀川里、蔦山里、 三峽里、八張里、中埔里、 弘道里	934	816	歐原誌主任 劉純忠組長	2671-1018 分機 832 2671-1018 分機 831	火災、水 災、土石 流、地震	備接
11	中國國小	三峽區弘園街 22 號	中埔里、弘道里、八張里、 三峽里	165	619	賴添詢校長 許志光主任	8671-2590 分機 801 8671-2590 分機 831	火災、水 災、土石 流、地震	備接
12	介壽國小	三峽區大同路 1 號	礁溪里、介壽里、中正里、 溪南里、溪北里、安溪里、 溪東里	186	102	吳進利主任 劉志銘組長	2671-2392 分機 40 2671-2392 分機 41	火災、水 災、土石 流、地震	備接
13	大埔國小	三峽區大埔路 130 號	五寮里、大埔里、金圳里、 二關里、插角里、有木里	141	484	李文浦主任 簡正皓組長	2671-2523 分機 150 2671-2523 分機 151	火災、水 災、土石 流、地震	五寮河、三 峽河
14	大成國小	三峽區成福路 251 巷 2 號	竹崙里、成福里、溪東里、 安坑里	52	132	陳俊佳主任 林育寬組長	26726521 分機 115 26726521 分機 110	火災、水 災、土石 流、地震	備接
15	安溪國小	三峽區中華路 42 號	礁溪里、安溪里、介壽里	280	39	吳耿儀主任	26731488 分機 231	火災、水	備接

編號	所別	地址	服務範圍	室內 收容量	室外 收容量	管理人	辦公室電話	站所類型	備註(危險 潛勢區域)
						廖彩虹組長	26731488 分機 232	災、土石 流、地震	
16	民義國小	三峽區白雞路 40 號	嘉添里、添福里、中正里、 插角里	45	52	宋長燕主任 薛曉芳組長	2671-1895 分機 830 2671-1895 分機 821	火災、水 災、土石 流、地震	備接
17	三峽國中	三峽區復興路 238 號	永館里、龍埔里、龍學里、 龍思里、蔦山里、秀川里	48	1104	吳瑞祥主任 蔡宜娟組長	26711034 分機 150 26711034 分機 153	火災、水 災、土石 流、地震	備接
18	安溪國中	三峽區大同路 135 號	礁溪里、介壽里、安溪里、 中正里、大埔里、嘉添里、 金圳里、二閣里	500	250	姜大如主任 連龍財組長	26717851 分機 150 26717851 分機 151	火災、水 災、土石 流、地震	備接
19	龍埔國小	三峽區大學路 6 號	龍埔里、龍學里、龍思里、 溪北里、溪南里	155	700	高文謙主任 許晶雅組長	26745666 分機 800 26745666 分機 832	火災、水 災、土石 流、地震	備接
20	北大高中	三峽區大義路 277 號	龍學里、龍思里、龍埔里	108	535	何奇南主任 廖啟智組長	2674-2666 分機 600 2674-2666 分機 601	火災、水 災、土石 流、地震	備接
21	北大國小	三峽區國光街 100 號	龍埔里、龍學里	307	687	黃自強主任 林立安組長	8671-6836 分機	火災、土石 流、地震	
收容總量 12,575 人				4,725	7,850	製表日期：107.07.10			

新北市蘆洲區轄內或鄰近避難收容所一覽表

鄉鎮市區	避難所名稱	地址	聯絡人	聯絡電話	收容人數
蘆洲區	蘆洲區公所	三民路 95 號	陳若萍		185
			陳惠婷		
蘆洲區	永平市民活動中心	永平街 1 號 4 樓	許祐嘉		151
			林昌見		
蘆洲區	長安市民活動中心	長安街 96 號 4 樓	陳惠婷		123
			顏秋月		
蘆洲區	重陽市民活動中心	集賢路 221 巷 11 號	許祐嘉		58
			吳金英		
蘆洲區	民生市民活動中心	民生街 129 巷 14 號	許祐嘉		20
			林明宏		
蘆洲區	水滴市民活動中心	民族路 426 巷 17 號	陳惠婷		34
			吳瑞美		
蘆洲區	中路市民活動中心	光華路 107 巷 11 號	陳惠婷		27
			顏秋月		
蘆洲區	得仁市民活動中心	中山一路 415 號 6 樓	許祐嘉		52
			周清梅		
蘆洲區	財團法人臺	三民路 26 巷 71 弄	邱大信		75

新 北 市 蘆 洲 區 轄 內 或 鄰 近 避 難 收 容 所 一 覽 表

鄉鎮市區	避難所名稱	地址	聯絡人	聯絡電話	收容人數
	灣省臺北縣 基督教徒蘆 洲禮拜堂	2 號 B1 地下室	羅金蓮		
蘆洲區	成功國小	長安街 311 號	張育銓 張哲源		150
蘆洲區	鷺江國中	長樂路 235 號	陳銘峰 黃瓊慧		72
蘆洲區	三民高中	三民路 96 號	吳曉郁 邱宇宣		4807
蘆洲區	蘆洲國中	中正路 265 號	許奉柔 吳淮平		883
蘆洲區	仁愛國小	民族路 488 號	李昫儒 林靜怡		151
蘆洲區	忠義國小	光榮路 99 號	江孟鴻 郭雅婷		486
蘆洲區	鷺江國小	民族路 7 號	林瑞隆 唐文達		394

新北市蘆洲區轄內或鄰近避難收容所一覽表

鄉鎮市區	避難所名稱	地址	聯絡人	聯絡電話	收容人數
蘆洲區	蘆洲國小	中正路 100 號	李新華		775
			宋國洋		
蘆洲區	徐匯中學	中山一路 1 號	戴永達		462
			邱薰慧		
蘆洲區	永安兒童公園市民活動中心	永安北路二段 42-6 號	許祐嘉		87
			唐淑華		
蘆洲區	溪墘湧蓮市民活動中心	信義路 65 號	許祐嘉		50
			李鳳珠		
蘆洲區	柳堤防災公園	光榮路及長樂路口	陳若萍		200
			陳惠婷		
蘆洲區	仁愛市民活動中心	民族路 143 號 1 樓	許祐嘉		167
			陳雅芬		

新北市坪林區轄內或鄰近避難收容所一覽

水災危險潛勢地區	避難所名稱	地址	聯絡人	聯絡電話	收容人數
坪林區	坪林區公所	新北市坪林區坪林里坪林101號	鍾明宇		150
坪林區	新北市坪林區坪林國民小學	新北市坪林區坪林里坪林114號	許智偉		400
坪林區	新北市立坪林國民中學	新北市坪林區坪林里國中路4號	鄭佳虹		900
坪林區	新北市坪林區漁光分校	新北市坪林區漁光里大舌湖35號	許智偉		100
坪林區	石槽李倉庫	坪林區石槽里27之1號	張秀霞		40
坪林區	樹梅嶺倉庫	坪林區上德里樹梅嶺11號	張名富		40
坪林區	新昇倉庫	坪林區上德里大粗坑11之1號	張名富		40

附錄八、鄉(鎮、市、區)水災危險潛勢地區保全計畫參考範 本格式

「新北市○○區水災危險潛勢地區保全計畫」

一、目的

為充分掌握轄內水災危險潛勢地區，及其保全住戶、保全對象，俾於颱風豪雨期間，及時有效疏散撤離保全對象(居民)至安全避難處所，以保障居民生命財產安全。

二、轄內水災危險潛勢地區及保全對象

本區參考新北市轄區 24 小時累積雨量 450 毫米淹水潛勢圖、近三年淹水災害位置及歷年調查易積淹水地點，列出○處為易水災危險潛勢地區。

依據水災危險潛勢地區、保全對象、避難處所及疏散撤離緊急通報人(村里長)等資料，製作成「水災危險潛勢地區保全計畫表」(如附表一)，並依保全計畫表所列各水災危險地點製作疏散避難地圖(如附圖一)。

同時建立轄內或蒐集鄰近避難收容所資訊(如附表二)及建立保全對象清冊(包括弱勢族群或護理之家)(如附表三)。

三、疏散避難人員編組與分工

災防業務權責分工：依據新北市政府民政局 100 年 3 月 1 日北民行自第 1000174879 號函示有關區公所災防業務權責分工略以：各公所之災防業務，係由區長綜合督導各課室辦理，役政災防課協助區長作統籌及彙整工作。

(一)、民政課：

遇颱風警報發佈時，轉知各里辦公處立即運用里廣播系統宣導里內家戶做好防颱準備，以減少災害損失，並請里長、里幹事於颱風來襲時查報災情狀況，回報本區災害應變中心。

(二)、秘書室：

協助災害防救政令宣導及災情新聞發布，俾利民眾重視災害預防

及做好災時應變工作。

(三)、經建課：

加強與有關公用氣體與油料管線、輸電線路等公共事業單位之協調、聯繫，俾利災防措施推展及災情查報傳遞。

(四)、工務課：

於汛期及颱風季節來臨前，加強路面及下水道排水系統作業清疏作業；請防汛搶險隊做好機動準備，以備不時之需，並加強宣導轄內各工地做好防災措施。

(五)、社會人文課：

妥善規劃臨時災民收容站及疏散地點，並備齊各項救濟物資及規劃收容災民事宜。

(六)、本區清潔隊：

在汛期及颱風季節來臨前，加強排水溝疏濬、一般廢棄物之清除，保持排水暢通，以防範豪雨成災。

(七)、○○分局：

負責災區現場警戒、治安維護、交通管制、秩序維持，平時加強災害防救整備、災害蒐集及通報事宜。

(八)、○○消防分隊：

積極完成各項救災裝備、器材之整備，俾利發揮最高救災功能，加強與本區民間救難組織之聯繫，如救生隊、水生救難隊，以便隨時動員協助救災；並配合轄內各機關、學校辦理各項災防宣導及演練。

(九)、○○區衛生所：

備好足量藥品衛材，以利即時能對於災害中之患者加以診療及防止細菌感染並抑制疫區之擴大。

(十)、台電公司、台北自來水事業處、天然氣公司、中華電信公司：

對本轄區之各項維生管線及設施加強檢測及維護，災害發生時如有損壞，應

立即實施搶修，並將損壞及修復情形隨時通報本區災害應變中心。

四、疏散撤離作業程序

一、撤離之決策：

依據中央氣象局及直轄市政府通報之警戒資訊及自行蒐集之氣象水情資訊、現地通報或觀察之降雨、積淹水及河川等水位狀況，綜合分析研判可能淹水災情與影響範圍後，下達準備、勸告及強制疏散、撤離之命令。

二、疏散、撤離之執行：

(一)、準備疏散撤離：

本區轄內列為中央氣象局發佈陸上颱風警報或豪雨特報中、大豪雨以上之警戒區域後，即注意氣象、水情資訊，針對水災危險潛勢地區、低窪地區或其他可能致災地點相關訊息及預作疏散準備，並優先掌握需救護之弱勢族群或居住地下室者動態等，必要時優先協助疏散撤離。

(二)、勸告及強制疏散撤離：

接獲各上級機關(如中央機關、直轄市政府等)及本區轄內里長、里幹事或民眾通報，現地持續降雨、淹水並經研判有疏散、撤離需求時即行勸告撤離：如淹水已達三十至五十公分(因地制宜認定)時，現地持續降雨淹水並經研判有強制疏散、撤離需求時，即行強制疏散、撤離。

三、疏散撤離資訊通報方式：

接獲各中央機關(直轄市政府)以傳真、電話或網路方式通知疏散、撤離資訊時，運用里長、警察、消防巡邏車、廣播車及民政廣播系統及有線、無線電視系統、迅速將疏散、撤離訊息傳達給民眾。

附錄九、新北市水災災害疏散撤離權責分工表

各級政府災時對疏散撤離之作業分工事項表

單位 執行內容	中央政府	縣(市) 政府	鄉(鎮、市) 公所	村里	備註
1. 提供地方警戒資訊	◎ (給縣市)	○ (給鄉鎮)	○ (給村里)		含公路通阻與封橋封路資訊
2. 劃定管制區	△ (協助縣市)	◎ (負責劃定)	○ (協助縣市)		管制區禁止民眾進入活動
3. 劃定應撤離村里		○ (協助鄉鎮)	◎ (負責劃定)		
4. 建立應撤離名冊		△ (協助並確認)	○ (綜整名冊)	◎ (統籌負責)	區公所應調派必要行政人力，協助村里進行調查作業。
5. 收容場所準備	△ (其他支援)	○ (協助並確認)	◎ (統籌負責)		含各類物資之整備
6. 提供交通工具	△ (其他支援)	◎ (統籌負責)	○ (協助)		
7. 下達疏散撤離命令並通知應撤離村里		○ (協助鄉鎮)	◎ (統籌負責)		
8. 通知應撤離民眾			○ (協助並確認)	◎ (統籌負責)	由警政、消防系統共同協助村里辦理通知民眾撤離事宜(含集合時間及地點之通知)。
9. 回報中央疏散情形		◎ (統籌負責)	○ (協助)		輸入 EMIS 災情系統
10. 通知民眾返家		△ (交通支援)	◎ (統籌負責)	○ (協助並確認)	

附錄十、新北市水災應變參考水位站位置及警戒水位
表

流域名稱	河川名	水位站名	一級警戒水位	二級警戒水位	三級警戒水位
蘭陽溪	蘭陽溪	蘭陽大橋	7.7	6.7	5.6
		牛鬥(3)	208.1	206.8	—
		家源橋	372.8	372.0	—
	宜蘭河	噶瑪蘭橋	3.6	2.5	—
		西門橋	8.9	8.2	6.8
	羅東溪	北成橋	17.2	16.2	—
	清水溪	清水大橋	198.6	197.5	—
和平溪	和平溪	希能埔	35.8	34.5	—
鳳山溪	鳳山溪	新埔(2)	45.2	44.4	42.5
頭前溪	頭前溪	經國橋	34.3	32.8	29.7
		竹林大橋	107.8	106.9	102.6
	上坪溪	上坪	218.1	217.1	213.6
	油羅溪	內灣	255.0	253.4	250.2
中港溪	中港溪	平安橋	42.1	40.4	39.5
		永興橋	179.4	178.6	—
後龍溪	後龍溪	北勢大橋	19.9	19.0	15.6
		打鹿坑	181.0	178.0	175.6
		彼岸橋	231.3	229.9	228.7
大安溪	大安溪	大安溪橋	63.7	62.9	—
		義里	196.5	195.5	—
		卓蘭橋	326.3	325.3	—
		雙崎	494.3	493.0	—
		象鼻(3)	633.2	631.3	—
	雪山坑溪	雪山坑橋	607.4	606.0	—
大甲溪	大甲溪	大甲溪橋	60.1	59.3	—

		后豐大橋	206.3	205.4	—
		東勢大橋	326.6	325.8	—
		龍安橋	447.1	446.7	—
		松鶴橋	646.2	644.6	—
		谷關大橋	720.2	719.3	—
烏溪	烏溪	大肚橋	20.9	19.0	—
		烏溪橋	95.7	94.0	—
		雙冬橋	174.3	172.7	—
	筏子溪	集泉橋	25.6	24.2	—
		農路橋	113.4	112.2	—
	貓羅溪	南崗大橋	84.7	82.6	—
		利民橋	56.1	54.6	—
	大里溪	溪南橋	30.3	29.5	—
		大里橋	44.3	43.0	—
	旱溪	育英橋	75.5	74.8	—
		嘉新橋	178.0	177.2	—
	草湖溪	銀聯一橋	86.4	85.5	—
	頭汴坑溪	一江橋	105.2	103.9	—
	廬子溪	溪洲橋	82.6	81.6	—
	北港溪	南北通橋	344.9	343.2	—
南港溪	觀音橋	388.8	387.2	—	
濁水溪	濁水溪	西濱大橋	9.3	8.4	7.0
		自強大橋	19.0	17.6	16.0
		溪州大橋	29.8	28.6	26.0
		彰雲大橋	97.3	96.1	94.5
		名竹大橋	156.5	154.9	—
		玉峰橋	273.6	271.9	268.6
		寶石橋	353.9	352.4	—
	清水溪	龍門橋	195.2	194.6	—
	東埔蚋溪	延平橋	163.3	162.7	—
	水里溪	水里	268.5	267.7	—
	陳有蘭	內茅埔	477.6	477.2	474.6

	溪				
北港溪	北港溪	雲嘉大橋	5.6	3.7	—
		北港(2)	11.0	10.0	5.6
		土庫大橋	22.0	20.0	18.5
	三疊溪	溪口	18.2	16.2	12.3
	石龜溪	西結橋	19.2	17.9	—
	大湖口溪	大湖口溪	32.0	31.0	—
	石牛溪	雙東大橋	28.8	28.0	—
	梅林溪	梅南橋	91.6	90.7	—
	雲林溪	田頭橋	28.0	26.9	—
朴子溪	朴子溪	東石大橋	5.5	3.9	—
		蒜頭橋	8.9	7.3	—
		灣內橋	11.3	10.2	9.0
		牛稠溪橋(1)	24.1	21.6	—
	獅子頭溪	仁弘橋	31.3	30.5	—
八掌溪	八掌溪	嘉南大橋	4.9	3.3	—
		義竹(厚生橋)(1)	8.1	5.9	—
		八掌溪橋	17.8	16.8	—
		軍輝橋	29.5	28.5	28.0
		觸口橋	228.8	227.0	—
	頭前溪	頭前溪橋	27.5	27.0	—
	赤蘭溪	赤蘭溪橋	25.9	24.4	—
急水溪	急水溪	五王大橋	4.0	2.5	—
		新營橋	12.5	11.0	9.5
		青葉橋	26.5	25.5	24.0
	龜重溪	重溪橋	17.5	16.4	—
		忠義橋	20.1	18.7	—
曾文溪	曾文溪	麻善大橋	11.6	10.6	—
		新中(1)	12.7	11.7	—
		二溪大橋	20.4	18.9	—

		玉豐大橋	44.6	42.8	—
	官田溪	官田橋	15.2	14.0	—
	菜寮溪	左鎮	25.8	24.1	—
	後崛溪	玉田	45.1	44.0	—
		北寮橋	74.7	73.4	—
	後旦溪	竹圍橋	69.2	68.6	—
鹽水溪	鹽水溪	永安橋	7.4	5.5	—
		新市	8.3	7.3	—
		新灣橋	11.2	10.5	—
二仁溪	二仁溪	二層行橋	7.1	6.2	—
		39號二仁溪橋	10.3	8.7	—
		南雄橋	13.5	11.0	—
		崇德橋	16.4	14.4	—
阿公店溪	阿公店溪	前州橋	4.8	3.9	—
		聖森橋	6.6	5.7	—
高屏溪	高屏溪	萬大大橋	13.3	12.2	10.2
		高屏大橋	17.9	16.6	13.2
		里嶺大橋	32.0	30.7	30.0
	旗山溪	旗山橋	45.1	44.1	—
		杉林大橋(2)	124.0	122.9	—
		四德大橋	260.7	259.1	—
		小林橋	363.0	361.4	—
	美濃溪	美濃橋	46.7	45.6	—
		東門橋	47.2	46.1	—
		撒拉阿塢橋	552.7	551.3	—
		達西霸樂橋	745.0	743.9	—
	口隘溪	西圓潭橋	63.8	62.7	—
		溝坪橋	96.1	95.3	—
	荖濃溪	新威大橋(1)	145.0	143.5	—
		六龜(1)	238.2	235.9	—
		獅額頭橋	281.7	278.2	—
		寶來二號橋	402.9	400.8	—
	隘寮溪	三地門	112.3	111.1	109.0

	武洛溪	口社富邦大橋	97.7	96.3	—
	濁口溪	大津橋(1)	144.9	143.9	—
東港溪	東港溪	港東二號橋	6.8	5.9	—
		興社大橋	7.7	6.8	—
		潮州	12.2	11.3	8.9
		萬巒大橋	13.8	12.0	—
	萬安溪	萬安大橋	51.4	50.7	—
	牛角灣溪	三民橋	37.2	36.2	—
四重溪	四重溪	懷恩橋	29.3	27.8	—
		石門橋	79.3	77.7	—
卑南溪	卑南溪	台東大橋	31.4	29.9	27.9
		鸞山大橋	114.4	112.8	—
		瑞源	163.5	162.4	—
		電光大橋	214.8	213.6	212.0
		池上大橋	285.4	284.4	—
		新武呂(4)	320.6	319.9	319.0
	鹿野溪	鹿鳴橋	148.1	147.6	147.1
		延平	164.3	163.3	—
花蓮溪	花蓮溪	花蓮大橋	11.0	9.8	—
		米棧大橋	44.3	42.7	—
		箭瑛大橋	85.0	83.8	—
	木瓜溪	仁壽橋	123.9	122.9	—
	壽豐溪	平林	161.4	160.6	—
	萬里溪	萬里溪橋	138.4	137.4	—
	馬鞍山	馬鞍山橋	166.7	166.2	—
秀姑蘭溪	秀姑巒溪	瑞穗大橋	71.7	70.2	—
		玉里大橋	130.1	129.6	—
		崙天大橋	198.7	198.3	—
		文田橋	264.3	264.1	—
	富源溪	馬遠橋	164.7	163.7	—
	豐坪溪	立山	171.9	171.6	—

	樂樂溪	卓樂橋	200.9	200.4	—
淡水河	淡水河	土地公鼻	5.0	3.1	—
		獅子頭	4.5	3.0	—
		台北橋	8.5	6.7	2.2
	大漢溪	入口堰	3.8	3.5	3.3
		新海大橋	10.2	7.7	2.8
		城林橋	15.7	14.0	—
		柑園橋	20.3	17.9	—
		三鶯橋	44.6	43.6	—
	三峽河	三峽(2)	32.5	31.3	—
	新店溪	中正橋	10.5	8.3	5.4
		秀朗橋	11.3	9.1	5.9
		安坑橋	15.1	12.4	10.7
		碧潭橋	21.1	19.0	—
		屈尺	50.5	—	—
		上龜山橋	62.4	59.5	—
		覽勝橋	114.5	112.5	—
	景美溪	寶橋	18.0	15.0	11.6
		萬福橋	22.9	20.3	—
		深坑中正橋	27.1	25.6	—
	基隆河	百齡橋	8.8	7.0	—
		中山橋	9.2	7.1	—
		大直橋	9.8	8.0	3.3
		南湖大橋	11.6	9.8	6.4
		社后橋	11.5	8.5	—
		江北橋	12.7	9.7	—
		長安橋	13.5	10.5	—
		五堵	17.4	14.4	—
大華橋		20.7	17.3	—	
暖江橋		24.9	21.9	—	
碇內		28.1	25.1	—	
介壽橋		50.3	47.3	—	

		瑞峰橋	51.5	48.8	—
--	--	-----	------	------	---

附錄十一、(1)經濟部移動式抽水機運用及維護管理作業要點

經濟部 97 年 12 月 10 日經水字第 09704606460 號函頒布

- 一、 經濟部(以下簡稱本部)為運用調度、維護管理移動式抽水機(以下簡稱抽水機)，特訂定本要點。
- 二、 本要點適用範圍包含本部所屬機關、內政部、直轄市、縣(市)政府及鄉(鎮、市、區)公所所有之抽水機。
- 三、 抽水機以財產所有機關為管理機關；以實際控制運用之機關(構)、法人、團體為使用單位。
前項管理機關應負責抽水機之維護及更新，使用單位應負責抽水機之操作、保管及供應運轉油料。
- 四、 使用單位應將抽水機編號、口徑、管理機關名稱、使用單位名稱、保管地點及專責保管人員姓名及聯絡電話之相關基本資料依附表一格式建檔，於每年汛期前送直轄市、縣(市)主管機關彙轉本部水利署。
使用單位為本部水利署所屬機關者，應於前項規定期限前，將基本資料逕送本部水利署。

本部水利署應將前二項彙整資料建置成資料庫。

- 五、 抽水機資料有異動或其他狀況時，管理機關及使用單位應通報本部水利署。
使用單位於颱風豪雨期間，應將抽水機運用狀況依附表二格式定時通報轄管水災災害防救業務主管機關之應變中心或小組。
- 六、 直轄市、縣(市)政府於每年汛期前，應參考淹水潛勢分析及歷年淹水事件，完成抽水機預布規劃，納入水災危險潛勢地區保全計畫，並報本部備查。
- 七、 抽水機運用時機如下：
 - (一) 中央氣象局發布豪、大雨特報或海上或海上陸上颱風警報期間之淹水或缺水事件。
 - (二) 旱災期間缺水事件。
 - (三) 政府機關、行政法人及公法人業務範圍之淹水或缺水事件。
 - (四) 其他因事涉多數人公益或影響民眾生活之重大淹水或缺水事件。

抽水機應以運用於重大災害搶救為優先。

- 八、 抽水機運用之種類如下：
 - (一) 待命：使用單位因應災害潛勢，將抽水機上車，以便隨時出動。
 - (二) 出勤：使用單位依第七點所列事件，派遣抽水機進行抽水作業，且於完成抽水作業後歸建。

(三) 調用：管理機關或使用單位依第七點所列抽水事件，派遣抽水機長期協助其他政府機關、行政法人或公法人作業。

(四) 調度：管理機關或直轄市、縣（市）政府基於整體災害搶救需要，指派抽水機進行待命、出勤或調用之作業。

使用單位因其他單位申請派遣支援之抽水機出勤時間超過六個月以上時，得將該抽水機之使用單位變更為申請支援單位。

九、 颱風豪雨應變期間，抽水機待命及出勤之作業原則如下：

(一) 警報發布後，警戒區內使用單位得依權責考量、管理機關通報、本部或本部水利署應變小組通報，預布抽水機，並維持適當抽水機組待命，待命之抽水機一旦接獲淹水災害通報後，應於十分鐘內，出勤抽水作業。

(二) 各級水災災害防救業務主管機關接獲災情資訊後，應依權責通報使用單位，視災情狀況出動抽水機救災。

(三) 使用單位自有抽水機組不足以因應災情時，得申請轄管水災災害防救業務主管機關調度支援。

(四) 各管理機關及使用單位接獲行政院災害防救委員會(中央災害應變中心)、本部(本部災害應變小組)、本部水利署(本部水利署災害應變小組)通報，調度其所有或使用之抽水機時，非有正當理由不得拒絕，且應儘速將調度所需抽水機運至指定地點，向指定單位、人員報到。

(五) 第三款之支援申請，如係重大緊急事件，得跨級申請之。但應副知轄管水災災害防救業務主管機關。

抽水機出勤後，使用單位應立即將出勤、預定抵達抽水地點、啟動抽水作業時間、操作人員姓名及聯絡電話回報轄管水災災害防救業務主管機關，並副知本部水利署應變小組。

十、非屬颱風豪雨期間，抽水機待命、出勤及調用之調度，由各管理機關或使用單位自行為之，惟不得影響防災緊急調度。

為因應災害或緊急事件需求之調度者，其作業原則依前點辦理。

十一、依第九點規定申請支援之抽水機，申請單位應提供出勤地點、災害情形、受災範圍、排放地點、所需機組數量及型號、報到地點、受理報到人員連絡資料(含姓名、電話、職稱)，並供應運轉油料及人員餐飲。

抽水機依第九點待命及出勤期間，不得採用任何方式將抽水機組或其附件固定，減損機組機動救災之功能。

十二、使用單位應製作抽水機運作及淹水災情歷程資料備查。

各級水災災害防救業務主管機關應隨時派員查核、督導抽水機作業情形。

十三、依第九點申請支援之申請單位，應於災害減輕或消除後，立即歸還抽水機。但管理機關或使用單位認為無支援必要時，得主動召回抽水機，並告知申請單位。

前項使用單位應確認歸還之抽水機設備完整且功能正常。如有故障或損壞，申請單位應負責修復；無法修復時，應負責賠償。

十四、抽水機出勤時應由公務人員專責監控；一處地點至少應由一位專責人員隨同出勤。

前項專責人員，原則由使用單位派遣，惟經協調得由申請單位派遣之。

第一項地點範圍，一處最大以一村(里)為限。但依其範圍專責人員足以掌控抽水機之運作使用者，不在此限。

支援直轄市、縣(市)政府之抽水機，報到後，申請之直轄市、縣(市)政府應變中心指揮官應指派第一項之專責人員；惟同一淹水處跨兩以上直轄市、縣(市)者，由本部水利署指派所屬機關人員擔任第一項之專責人員。

十五、管理機關每年應編列抽水機維護保養經費。

抽水機於防汛期間發生故障時，管理機關得協調使用單位先行墊付修理。

十六、管理機關應指派專人負責機組設備維護保養等工作，定期辦理所有抽水機之維護保養工作，並記錄保養、運轉資料備查。

管理機關及使用單位之維護保養工作得委外辦理。

十七、使用單位應指派專人負責管理、運轉及保管機組設備。

本部得定期督導各管理機關及使用單位抽水機之運用、維護管理紀錄及維護保養經費編列情形，並納入年度防災績效考評。經本部評選優良者，得建議予相關人員適當之獎勵。

○○豪雨（或颱風）應變期間移動式抽水機填報表（範例）

請於颱風豪雨應變期間，每日兩次分別於上午 10:00 及 下午 6:00 前將資料更新分別 Email 至經濟部應變小組及所屬各河川局（倘無更新亦請回傳），必要時本部將視需要請貴單位隨時提供。

備註： 1.預布數量：表示調用至各縣市政府或鄉鎮公所之抽水機 2.故障：表示無法抽水待修之抽水機 3.出勤：表示抽水機已運送至抽水地點並安裝完妥（包含已固定在抽水地點者），隨時可抽水 4.待命（未出勤）：表示仍未載送到抽水地點 5.支援數量：表示指派至該區支援之數量 6.倘若有更新請以斜體粗黑字表示。列印時間：00/00/0000:00

移動式抽水機現況一覽表（請於適當欄位打「√」）

編號	使用單位	聯絡人(或保管人)	所在地點	待命		出勤		
				故障	正常	抽水中	停機	故障
四河-15	彰化縣政府彰化市		彰化縣政府彰化市 彰化清潔隊				√	
四河-16	彰化縣政府和美鎮		彰化縣政府和美鎮 彰化市南興街 47-5 號		√			
四河-17	彰化縣政府和美鎮		彰化縣政府和美鎮 彰化市南興街 47-5 號		√			
四河-35	彰化縣政府大城鄉		彰化縣政府大城鄉 西港臨時抽水站				√	

附錄十一、(2)經濟部淹水災害通報作業要點

98年4月10日修訂

- 一、 經濟部（以下簡稱本部）為使本部水利署暨所屬機關、內政部、行政院農業委員會以及各直轄市與縣（市）政府辦理水災災害防救業務計畫（以下簡稱水災防救計畫）之災情蒐集及通報作業有所依循，特訂定本要點。
- 二、 各級水災災害防救業務主管機關應蒐集及查證淹水災情，並立即通報相關權責機關，進行救災作業。
- 三、 各級水災災害防救業務主管機關應建立水利單位人員巡察、民眾傳遞、媒體監看及其他通報機制，並得建立防汛隊等多元化災情蒐集、查報管道，以及時掌握淹水災害災情。
- 四、 直轄市、縣(市)政府應於每年防汛期前，完成災害應變中心淹水災情巡察、通報及查證人員編組，並報本部備查。
鄉(鎮、市、區)公所應於每年防汛期前，完成災害應變中心淹水災情巡察、通報及查證人員編組，並報直轄市、縣(市)政府備查。
- 五、 前點編組人員之職掌如下：
 - (一) 災情巡察人員：巡察轄管範圍，主動察覺災情。
 - (二) 災情通報人員：通報災情予權責機關。
 - (三) 災情查證人員：確認由民眾傳遞及媒體傳播災情之正確性。
- 六、 直轄市及縣（市）政府應依水災防救計畫及第三點規定，於轄區內易積淹水鄉(鎮、市、區)組成防汛隊，協助淹水災情巡察、通報及查證作業。
前項防汛隊得併同於依河川管理辦法規定組成之防汛搶險隊，亦得優先由直轄市、縣（市）轄區內之義警民防組織、巡守隊、救難組織編成。
- 七、 防汛隊應協助直轄市、縣（市）政府執行下列任務：
 - (一) 轄區內水情與淹水災情之巡察、查證及通報作業。
 - (二) 轄區內水利設施之巡察。
 - (三) 轄區水利設施防汛搶險工作之執行。
- 八、 直轄市、縣(市)政府應定期辦理淹水災情巡察、查證、通報人員及防汛隊隊員之教育訓練及演練。
直轄市、縣(市)政府應於每年汛期後，辦理淹水災情巡察、查證、通報人員及防汛隊與其隊員之成效考核。考核優異者得報經本部覆核後，由本部發給獎金及獎狀之鼓勵。
前項考核要點由直轄市、縣(市)政府依權責訂之；覆核及獎勵要點由本部另訂之。
- 九、 各級政府機關為蒐集災情應設置災情通報專線,提供民眾主動告知或其他單位（機構）通報災情。
- 十、 直轄市、縣(市)政府、鄉(鎮、市、區)水災災害防救業務主管機關蒐集之災情

資訊，應依附件一格式彙整後，屬市區排水（含下水道）淹水災受害者，應通報內政部；屬農田灌溉排水及野溪淹水災受害者，應通報行政院農業委員會；屬河川、區域排水淹水災受害者，應通報本部。

前項淹水災害屬通報內政部及行政院農業委員會者，應同時副知本部，俾彙整通報行政院災害防救委員會。

中央管河川及區域排水之淹水災受害者，應由本部水利署所屬機關依附件一格式彙整通報本部。

十一、 內政部、行政院農業委員會及本部於中央災害應變中心一級及二級開設期間應將彙整之災情，逕送中央災害應變中心及本部應變小組統籌運用。

十二、 各級水災災害防救業務主管機關自民眾告知、媒體監看或其他單位（機構）通報知悉災情時，應立即指派或通知權責機關指派災情查證人員或防汛隊隊員，依附件二格式進行查證作業。

查證人員或防汛隊隊員應將查證結果，立即通報指派機關。經查災情有誤時，權責機關應予澄清。

十三、 各級水災災害防救業務主管機關除應持續追蹤災情處置情形，及依附件三格式填報災情處置情形外，並應依第十點規定程序通報行政院災害防救委員會或依第十一點陳報中央災害應變中心。

前項災情追蹤，俟災情排除或不影響交通與重要生活機能後，解除列管。

十四、 本要點所訂災情通報程序詳如附圖。

十五、 本部應訂定業務督導計畫，於每年汛期前，督導及檢查直轄市、縣(市)政府及本部水利署所屬機關，辦理淹水災情蒐集、通報及查證業務之整備狀況與執行成效。

淹水災害通報單（範例）

傳受單位	通報時間	年 月 日 時 分		
<input type="checkbox"/> 經濟部部長 <input type="checkbox"/> 經濟部水利署署長 <input type="checkbox"/> 經濟部水利署水利防災中心 <input type="checkbox"/> 內政部營建署 <input type="checkbox"/> 行政院農業委員會水土保持局 <input type="checkbox"/> 行政院農業委員會農田水利處 <input type="checkbox"/> 交通部中央氣象局 <input type="checkbox"/> 災害防救科技中心	通報別	<input type="checkbox"/> 初報 <input type="checkbox"/> 續報 <input type="checkbox"/> 結報		
	通報單位	經濟部		
	電話	(02) 37073110 (02)37073119	傳真	(02) 37073124
副知單位				
<input type="checkbox"/> 行政院災害防救委員會				
發生時間	年 月 日 午 時 分			
災害地點				
發生原因				
災情狀況				
影響情形	淹水長度____公尺、寬度____公尺、深度____公分 <input type="checkbox"/> 人車尚可通行 <input type="checkbox"/> 人車無法通行 <input type="checkbox"/> 民宅積水			
應行處置措施	1. 查證災情並追蹤列管處置情形。 2. 抽水機調派情形。 3. 處置情形持續回報本部。			
備註	請定時將最新處置情形回報本部至災情狀況解除為止。			

附件二

豪雨淹水災情查報處置表				
氣象基本資料	時間			
	地點			
	單位			
	累積降雨量 (事後補紀錄)			
查詢及回復對象	時間		查詢結果	<input type="checkbox"/> 無災情
	單位			<input type="checkbox"/> 有災情(續填下面欄位) 列管案號: _____
	姓名			
	電話			
淹水時間				
淹水地點				
淹水情形	長_____m、寬_____m、深_____cm			
影響層面	影響人車通行	<input type="checkbox"/> 有	<input type="checkbox"/> 無	
	住宅淹水	<input type="checkbox"/> 有	<input type="checkbox"/> 無	
處置情形	聯絡人姓名電話			
	協勤人員姓名電話			
	抽水機派遣情形	出動單位		
		帶隊人員姓名電話		
		規格		
		數量		
		出動時間		
		抵達時間		
		開始抽水時間		
完成淹水抽除時間				

災情管制表(範例)

案號	上傳時間	縣(市)(鄉鎮)	災情類別	發生時間	發生地點	現場狀況	處理情形	處理狀態

附錄十一、(3)各級政府災時對疏散撤離之作業分工事項表

(行政院秘書處 99 年 8 月 16 日院臺忠字第 0990102203 號函)

單位 執行內容	中央政府	縣(市) 政府	鄉(鎮、市) 公所	村里	備註
1.提供地方警戒資訊	◎ (給縣市)	○ (給鄉鎮)	○ (給村里)		含公路通阻與封橋封路資訊。
2.劃定管制區	△ (協助縣市)	◎ (負責劃定)	○ (協助縣市)		管制區禁止民眾進入活動。
3.劃定應撤離村里		○ (協助鄉鎮)	◎ (負責劃定)		
4.建立應撤離名冊		△ (協助並確認)	○ (綜整名冊)	◎ (統籌負責)	鄉(鎮、市)公所應調派必要行政人力，協助村里進行調查作業。
5.收容場所準備	△ (其他支援)	○ (協助並確認)	◎ (統籌負責)		含各類物資之整備。
6.提供交通工具	△ (其他支援)	◎ (統籌負責)	○ (協助)		
7.下達疏散撤離命令並通知應撤離村里		○ (協助鄉鎮)	◎ (統籌負責)		
8.通知應撤離民眾			○ (協助並確認)	◎ (統籌負責)	由警政、消防系統共同協助村里辦理通知民眾撤離事宜(含集合時間及地點之通知)。
9.回報中央疏散情形		◎ (統籌負責)	○ (協助)		輸入 EMIS 災情系統。
10.通知民眾返家		△ (交通支援)	◎ (統籌負責)	○ (協助並確認)	

備註：◎-主辦、○-協辦、△-支援

附錄十二、災害通報單

新北市板橋區災害應變中心即時通報單

主管：

- 一、 災害種類：
- 二、 災害發生時間：
- 三、 發生地點：
- 四、 發生原因：
- 五、 危險及影響程度：
- 六、 處理情形：

此致

新北市政府災害應變中心

附錄十三、災情查報處置表

新北市板橋區豪雨淹水災情查報處置表				
氣象 基本 資料	時間			
	地點			
	單位			
	累積降雨量			
查詢及 回覆 對象	時間		查詢 結果	<input type="checkbox"/> 無災情
	單位			<input type="checkbox"/> 有災情
	姓名			列管案號：
淹水時間				
淹水地點				
淹水情形	長_____m 寬_____m 深_____cm			
影響層 面	影響人車通行	<input type="checkbox"/> 有	<input type="checkbox"/> 無	
	住宅淹水	<input type="checkbox"/> 有	<input type="checkbox"/> 無	
處 置 情 形	聯絡人姓名			
	協勤人員姓名			

附錄十四、新北市淹水災情人員與防汛搶修 隊員編組表

新北市政府水利局 108 年度淹水災情人員與防汛搶修隊員編組表						
鄉(鎮、市、區)	新北市政府					
災情通報專線	02-2960-3456 傳真：2967-0694、8965-1086					
災情勘查(查證)人員	災情查察人員 任務：巡查轄管範圍，主動察覺災情	姓名	職務	辦公室電話	行動電話	責任區域
		陳冠華	技正	2960-3456#4850		板橋區、三重區、永和區、新莊區、土城區、蘆洲區、樹林區、三峽區、中和區
		陳昭璋	股長	8923-2300#1133		貢寮區
		吳明憲	技正	2960-3456#5061		雙溪區
		吳坤儒	技正	8923-2300#3113		瑞芳區、平溪區、汐止區
		張永生	技正	2960-3456#5002		深坑區、石碇區、新店區、坪林區、烏來區
		簡鈺晴	股長	8923-2300#2210		淡水區、三芝區、石門區、萬里區、金山區
		楊勝嵐	技正	2960-3456#4770		八里區、林口區、鶯歌區、泰山區、五股區
	災情通報人員 任務：通報災情予權責機關	姓名	職務	辦公室電話	行動電話	電子信箱
		王忠賢	科長	2960-3456#4846		AK2020@ms.ntpc.gov.tw
		陳冠華	技正	2960-3456#4850		AA8080@ms.ntpc.gov.tw

	林俊宏	股 長	2960-3456#483 1		AK4863@ms.ntpc.gov. tw	
災情查證 人員 任務：確 認由民眾 傳播及媒 體傳播災 情之正確 性	姓名	職 務	辦公室電話	行動電話	責任區域	
	陳冠華	技 正	2960-3456#485 0		板橋區、三重區、永和 區、新莊區、土城區、 蘆洲區、樹林區、三峽 區、中和區	
	陳昭璋	股 長	8923-2300#113 3		貢寮區	
	吳明憲	技 正	2960-3456#506 1		雙溪區	
	吳坤儒	技 正	8923-2300#311 3		瑞芳區、平溪區、汐止 區	
	張永生	技 正	2960-3456#500 2		深坑區、石碇區、新店 區、坪林區、烏來區	
	簡鈺晴	股 長	8923-2300#221 0		淡水區、三芝區、石門 區、萬里區、金山區	
	楊勝嵐	技 正	2960-3456#477 0		八里區、林口區、鶯歌 區、泰山區、五股區	
防汛搶修 隊	編組任務 執行內容	姓名	職 務	辦公室電話	行動電話	責任區域
	搶修隊	黃茂松	科 長	2960-3456#476 9		全市
	搶修隊	楊文忠	技 正	2960-3456#477 2		全市
	搶修隊	楊勝嵐	技 正	2960-3456#477 0		全市
	搶修隊	林志忠	股 長	2960-3456#477 6		全市

新北市板橋區 108 年度淹水災情巡查、通報及查證人員與防汛搶險隊員編組表

鄉 (鎮、 市、區)	板橋區					
災情通 報專線						
災情 巡查 人員 任 務： 巡察 轄管 範圍， 主動 察覺 災情 災情 通報 人員 任 務： 通報 災情 予權 責機 關 災情 查證 人員 任	姓名	職務	辦公室電話	行動電 話	責任區域	
	林高億	臨時雇工	02-29686911#348		板橋全區	
	張嘉純	約僱人員	02-29686911#456		板橋全區	
	李信東	臨時雇工	02-29686911#344		板橋全區	
	劉建發	臨時雇工	02-29686911#267		板橋全區	
	郭文賢	臨時雇工	02-29686911#282		板橋全區	
	鄭勝仁	臨時雇工	02-29686911#281		板橋全區	
	洪義舜	臨時雇工	02-29686911#122		板橋全區	
	姓名	職務	辦公室電話	行動電 話	電子信箱	
	沈旭	課長	02-29686911#345		ai8331@ntpc.gov.tw	
	何政信	技士	02-29686911#266		AM7264@ntpc.gov.tw	
	蘇志賢	技士	02-29686911#131		AB5105@ntpc.gov.tw	
	張峻豪	技士	02-29686911#347		AQ8601@ntpc.gov.tw	
	林詣竣	技佐	02-29686911#129		AF8188@ms.ntpc.gov.tw	
	劉佳侑	課員	02-29686911#284		AK8984@ntpc.gov.tw	
	鄧賢禮	技佐	02-29686911#327		AI7833@ms.ntpc.gov.tw	
	王新璋	技佐	02-29686911#268		AQ6733@ntpc.gov.tw	
	許仁杰	技士	02-29686911#123		an1111@ntpc.gov.tw	
	林子銷	技士	02-29686911#341		AL7426@ntpc.gov.tw	
陳心硯	技士	02-29686911#136		A01011@ntpc.gov.tw		
周育昀	技士	02-29686911#130		ax7301@ntpc.gov.tw		
姓名	職務	辦公室電話	行動電 話	責任區域		
陳淑靜	臨時雇工	02-29686911#280		板橋全區		

務： 確認 由民 眾傳 播及 媒體 傳播 災情 知正 確性	林秀花	臨時雇工	02-29686911#124		板橋全區	
	蔣心宜	臨時雇工	02-29686911#121		板橋全區	
	詹雅雯	臨時雇工	02-29686911#126		板橋全區	
	李博展	約僱人員	02-29686911#137		板橋全區	
	任玉鳳	臨時雇工	02-29686911#342		板橋全區	
	何松穎	臨時人員	02-29686911#138		板橋全區	
	許家維	臨時人員	02-29686911#134		板橋全區	
	邱曄崗	臨時人員	02-29686911#141		板橋全區	
防汛搶險隊	編組 任務 執行 內容	姓名	職務	辦公室電話	行動電話	責任區域
	緊急 聯絡 調度 搶修 廠商 及防 汛設 備	陳君瑞	副區長	02-29686911#200		板橋全區
		沈旭	課長	02-29686911#345		板橋全區
		楊建良	板橋派出 所所長	02-29699446		板橋全區
		何政信	技士	02-29686911#266		板橋全區
		蘇志賢	技士	02-29686911#131		板橋全區
		林詣竣	技佐	02-29686911#129		板橋全區
		張峻豪	技士	02-29686911#347		板橋全區
		陳淑靜	臨時雇工	02-29686911#280		板橋全區
		林秀花	臨時雇工	02-29686911#124		板橋全區
		蔣心宜	臨時雇工	02-29686911#121		板橋全區
		詹雅雯	臨時雇工	02-29686911#126		板橋全區
		李博展	約僱人員	02-29686911#137		板橋全區
		任玉鳳	臨時雇工	02-29686911#342		板橋全區
		林高億	臨時雇工	02-29686911#348		板橋全區
		張嘉純	約僱人員	02-29686911#456		板橋全區
		李信東	臨時雇工	02-29686911#344		板橋全區
		何松穎	臨時人員	02-29686911#138		板橋全區
		郭文賢	臨時雇工	02-29686911#282		板橋全區
		鄭勝仁	臨時雇工	02-29686911#281		板橋全區
林錦明	約僱人員	02-29686911#269		板橋全區		
劉建發	臨時雇工	02-29686911#267		板橋全區		

蕭聖峰	技士	02-29686911#340	板橋全區
許家維	臨時人員	02-29686911#134	板橋全區
胡崇杰	課員	02-29686911#125	板橋全區
邱曄崗	臨時人員	02-29686911#141	板橋全區
洪義舜	臨時雇工	02-29686911#122	板橋全區
歐治平	臨時雇工	02-89531034	板橋全區
林東文	臨時雇工	02-89531034	板橋全區
王混金	臨時雇工	02-89531034	板橋全區
郭富明	臨時雇工	02-89531034	板橋全區
楊錦熠	臨時雇工	02-89531034	板橋全區
洪建華	臨時雇工	02-89531034	板橋全區
黃裕峯	臨時雇工	02-89531034	板橋全區
許明德	臨時雇工	02-89531034	板橋全區
林逸倫	臨時雇工	02-89531034	板橋全區
林建勳	臨時雇工	02-89531034	板橋全區
廖基福	臨時雇工	02-89531034	板橋全區
吳尚儒	臨時雇工	02-89531034	板橋全區
曾志雄	臨時雇工	02-89531034	板橋全區
吳知賢	臨時雇工	02-89531034	板橋全區
張崇榮	臨時雇工	02-89531034	板橋全區
宋耀誠	臨時雇工	02-89531034	板橋全區
吳亞峰	臨時雇工	02-89531034	板橋全區
黃三滿	臨時雇工	02-89531034	板橋全區
劉佳侑	課員	02-29686911#284	板橋全區
鄧賢禮	技佐	02-29686911#327	板橋全區
王新瑋	技佐	02-29686911#268	板橋全區
許仁杰	技士	02-29686911#123	板橋全區
林子鎔	技士	02-29686911#341	板橋全區
陳心硯	技士	02-29686911#136	板橋全區
周育昀	技士	02-29686911#130	板橋全區

新北市三重區 108 年度積淹水災情人員與防汛搶修隊員編組表						
鄉(鎮、市、區)		三重區				
災情通報專線		29862345 分機 235				
災情 勘查 (查證) 人員	災情查察 人員 任務：巡查 轄管範圍，主動察 覺災情	姓名	職務	辦公室 電話	行動電話	責任區域
		吳宗宜	技士	2986-23 45 分機 232		一區
		徐坤正	技士	2986-23 45 分機 230		二區
		吳恩生	技士	2986-23 45 分機 240		三區
	災情通報 人員 任務：通報 災情予權 責機關	姓名	職務	辦公室 電話	行動電話	電子信箱
		羅澤憲	課長	2986-23 45 分機 215		AE7258@ntpc.go v. tw
		郭俊男	技士	2986-23 45 分機 236		AJ8527@ntpc.go v. tw
		陳昶華	技士	2986-23 45 分機 231		AN7714@ntpc.go v. tw
		林柏逸	技佐	2986-23 45 分機 238		AE7478@ntpc.go v. tw
	災情查證 人員 任務：確認 由民眾傳 播及媒體 傳播災情 之正確性	姓名	職務	辦公室 電話	行動電話	責任區域
		葉家榮	技士	2986-23 45 分機 226		一區
		洪崇榮	技士	2986-23 45 分機 237		二區
		鄭宗瑋	技士	2986-23 45 分機		三區

				231		
	編組任務 執行內容	姓名	廠商名稱	辦公室 電話	行動電話	責任區域
防汛搶修隊	緊急聯絡 調度搶修 廠商及防 汛設備	蕭博文	川林營造	2987411 0		全區
	低地排水 設備維護 廠商	陳欽煦	大益機電有限 公司	2900817 7		全區

新北市新店區公所 108 年度淹水災情人員與防汛搶險隊員編組表

鄉（鎮、市、區）	新店區					
災情通報專線	02-29176977 02-29187181					
災情 查察 人員	姓名	職務	辦公室電話	行動電話	責任區域	
	吳程浩	約僱人員	29112281 分機 2111		大同、明德、江陵、大鵬、忠孝、復興里	
	蔡伯安	技士	29112281 分機 2102		中央、福德、福民、中山、和平、百忍、百福、中正、中華、新德、新生、張南、新店里	
	周聖彬	技士	29112281 分機 2101		公崙、下城、頂城、美城、太平里	
	高永祥	技士	29112281 分機 2106		大豐、百和、國豐、忠誠、建國、仁愛里	
	柯王翌	技士	29112281 分機 2109		青潭、美潭、員潭、雙坑、長春里	
	余宗之	約僱人員	29112281 分機 2108		廣明、張北、新安、五峰、中興里	
	李國維	技士	29112281 分機 2120		小城、明城、達觀、德安、安昌里	
	王思涵	約僱人員	29112281 分機 2116		文明、文中、國校里	
	王奕崧	技士	29112281 分機 2103		寶興、寶福、信義、寶安里	
	林聰敏	約僱人員	29112281 分機 2116		玫瑰、吉祥、香坡、雙城、日興里	
	張易祥	約僱人員	29112281 分機 2105		龜山、廣興、屈尺里	
林宛靜	約僱人員	29112281 分機 2105		粗坑、華城、塗潭、直潭里		
丁仲倫	約僱人員	29112281 分機 2101		柴埕、安和、永安、永平、新和里		

災情通報人員	姓名	職務	辦公室電話	行動電話	電子信箱
任 務：通 報災 情予 權責 機關	謝麗玉	役政 災防 課長	29112281 分 機 2500		AB9901@ ms.ntpc.gov.tw
	黃裕修	課員	29112281 分 機 2502		AG9673@ ntpc.gov.tw
	許武雄	工務 課課 長	29112281 分 機 2100		AD5143@ ms.ntpc.gov.tw
	蕭淑雲	視導	29112281 分 機 2108		AF9439@ntpc.gov.tw
	陳瑾信	技士	29112281 分 機 2103		AL4630@ntpc.gov.tw
	張易祥	約僱 人員	29112281 分 機 2105		AI4284@ ms.ntpc.gov.tw
災情查證人員	姓名	職務	辦公室電話	行動電話	責任區域
任 務：確 認由 民眾 傳播 及媒 體傳 播災 情知 正確 性	吳程浩	約僱 人員	29112281 分 機 2111		大同、明德、江陵、大鵬、忠孝、復興里
	蔡伯安	技士	29112281 分 機 2102		中央、福德、福民、中山、和平、百忍、百福、中正、中華、新德、新生、張南、新店里
	周聖彬	技士	29112281 分 機 2101		公崙、下城、頂城、美城、太平里
	高永祥	技士	29112281 分 機 2106		大豐、百和、國豐、忠誠、建國、仁愛里
	柯王翌	技士	29112281 分 機 2109		青潭、美潭、員潭、雙坑、長春里
	余宗之	約僱 人員	29112281 分 機 2108		廣明、張北、新安、五峰、中興里
	李國維	技士	29112281 分 機 2120		小城、明城、達觀、德安、安昌里

		王思涵	約僱人員	29112281 分機 2116		文明、文中、國校里
		王奕崧	技士	29112281 分機 2103		寶興、寶福、信義、寶安里
		林聰敏	約僱人員	29112281 分機 2116		玫瑰、吉祥、香坡、雙城、日興里
		張易祥	約僱人員	29112281 分機 2105		龜山、廣興、屈尺里
		林宛靜	約僱人員	29112281 分機 2105		粗坑、華城、塗潭、直潭里
		丁仲倫	約僱人員	29112281 分機 2101		柴埕、安和、永安、永平、新和里
	編組任務執行內容	姓名	職務	辦公室電話	行動電話	責任區域
防汛搶險隊	緊急聯絡調度搶修廠商及防汛設備	吳程浩	約僱人員	29112281 分機 2111		大同、明德、江陵、大鵬、忠孝、復興里
		蔡伯安	技士	29112281 分機 2102		中央、福德、福民、中山、和平、百忍、百福、中正、中華、新德、新生、張南、新店里
		周聖彬	技士	29112281 分機 2101		公崙、下城、頂城、美城、太平里
		高永祥	技士	29112281 分機 2106		大豐、百和、國豐、忠誠、建國、仁愛里
		柯王翊	技士	29112281 分機 2109		青潭、美潭、員潭、雙坑、長春里
		余宗之	約僱人員	29112281 分機 2108		廣明、張北、新安、五峰、中興里
		李國維	技士	29112281 分機 2120		小城、明城、達觀、德安、安昌里
		王思涵	約僱人員	29112281 分機 2116		文明、文中、國校里
		王奕崧	技士	29112281 分機 2103		寶興、寶福、信義、寶安里

	林聰敏	約僱 人員	29112281 分 機 2116		玫瑰、吉祥、香坡、雙城、日興里
	張易祥	約僱 人員	29112281 分 機 2105		龜山、廣興、屈尺里
	林宛靜	約僱 人員	29112281 分 機 2105		粗坑、華城、塗潭、直潭里
	丁仲倫	約僱 人員	29112281 分 機 2101		柴埕、安和、永安、永平、新和里

新北市新莊區 108 年度淹水災情巡查、通報及查證人員與防汛搶險隊員編組表							
鄉(鎮、市、區)		新莊區					
災情通報專線		(02)2992-9891 分機 601					
災情 勘查 (查證) 人員	災情查察人員 任務：巡查 轄管範圍， 主動察覺災 情	姓名	職務	辦公室電話	行動 電話	責任區域	
		吳文華	技術工	29929891 分 機 601		一區	
		劉建榮	技術工	29929891 分 機 601		二區	
		李明儒	技術工	29929891 分 機 601		三區	
		林朝正	技術工	29929891 分 機 601		三區	
		黃士賓	技術工	29929891 分 機 601		四區	
		王建成	技術工	29929891 分 機 601		四區	
		李博洋	技術工	29929891 分 機 601		五區	
		徐啟宸	技術工	29929891 分 機 601		五區	
		劉鐘元	技術工	29929891 分 機 601		六區	
	災情通報人 員 任務：通報 災情與權責 機關	工務課					
		姓名	職務	辦公室電話	行動 電話	電子信箱	
		張文清	課長	29929891 分 機 600		AA3023@ntpc.gov.tw	
		廖乃慧	技士	29929891 分 機 611		AD4782@ntpc.gov.tw	
		鐘紀瑩	課員	29929891 分 機 615		AB7801@ntpc.gov.tw	
		高美惠	課員	29929891 分 機 612		AH1869@ntpc.gov.tw	
		陳靜韋	課員	29929891 分 機 623		AN5070@ntpc.gov.tw	
		沈駿弘	技士	29929891 分		AM0325@ntpc.gov.tw	

			機 606			
	蕭宇吟	約僱人員	29929891 分 機 635		AW7965 @ntpc.gov.tw	
	役政災防課					
	邱素蘭	課長	29929891 分 機 500		AE2084@ntpc.gov.tw	
	鄭仁昌	課員	29929891 分 機 516		AM2914@ntpc.gov.tw	
災情查證人員 任務：確認 由民眾傳播 及媒體傳播 災情之正確 性	姓名	職務	辦公室電話	行動 電話	責任區域	
	鄭銘瑋	秘書	29929891 分 機 602		全區	
	李文騫	技士	29929891 分 機 608		一區	
	洪文溪	技士	29929891 分 機 629		二區	
	謝正松	技士	29929891 分 機 618		三區	
	周明億	技士	29929891 分 機 620		四區	
	張嘉蓮	技士	29929891 分 機 633		四區	
	劉兆龍	技士	29929891 分 機 616		五區	
	孔俊偉	技佐	29929891 分 機 607		六區	
防汛搶修隊	編組任務 執行內容	姓名	職務	辦公室電話	行動 電話	責任區域
	緊急聯絡調 度搶修廠商 及防汛設備	張文清	課長	29929891 分 機 600		總指揮
		張施建成	技士	29929891 分 機 609		一、二區
		鄭詠誠	技士	29929891 分 機 610		三、四區
		廖志隆	技士	29929891 分 機 614		五、六區
		周嘉威	約僱人員	29929891 分		颶災搶修全區

			機 632		
--	--	--	-------	--	--

新北市蘆洲區 108 年度淹水災情巡查、通報及查證人員與防汛搶險隊員編組表

新北市		蘆洲區				
災情通報專線		02-2281-1484				
災情 巡查 人員	姓名	職務	辦公室電話	行動電話	責任區域	
	張勝傑	課長	02-22811484#300		蘆洲區	
	陳宗源	技士	02-22811484#319		蘆洲區	
	孫淑娟	技士	02-22811484#308		蘆洲區	
	顏淇祿	技士	02-22811484#305		蘆洲區	
	劉文棋	技士	02-22811484#305		蘆洲區	
	高靖	技佐	02-22811484#313		蘆洲區	
	陳振聲	技士	02-22811484#304		蘆洲區	
	楊博翔	技士	02-22811484#303		蘆洲區	
	林樹泓	技士	02-22811484#314		蘆洲區	
	廖冠傑	經建組窗口	02-22811484#228		蘆洲區	
	洪伯緯	役政災防組窗口	02-2811484#432		蘆洲區	
	翁志珉	民政組窗口	02-22811484#289		蘆洲區	
	陳惠婷	社會人文組窗口	02-22811484#111		蘆洲區	
	災情 通報 人員	姓名	職務	辦公室電話	行動電話	電子信箱
任 務：通 報災 情予 權責	張勝傑	課長	02-22811484#300		AD9605@ntpc.gov.tw	
	陳宗源	技士	02-22811484#319		AB1357@ntpc.gov.tw	
	孫淑娟	技士	02-22811484#308		AB6647@ntpc.gov.tw	
	顏淇祿	技士	02-22811484#305		AI1555@ntpc.gov.tw	

機關	高靖	技佐	02-22811484#313		AM3747@ntpc.gov.tw	
	劉文棋	技士	02-22811484#305		AQ6172@ntpc.gov.tw	
	陳振聲	技士	02-22811484#304		AM2053@ntpc.gov.tw	
	楊博翔	技士	02-22811484#303		AK4908@ntpc.gov.tw	
	林樹泓	技士	02-22811484#314		AT9388@ntpc.gov.tw	
災情查證人員	姓名	職務	辦公室電話	行動電話	責任區域	
任 務：確 認由 民眾 傳播 及媒 體傳 播災 情知 正確 性	張勝傑	課長	02-22811484#300		蘆洲區	
	陳宗源	技士	02-22811484#319		蘆洲區	
	孫淑娟	技士	02-22811484#308		蘆洲區	
	顏淇祿	技士	02-22811484#305		蘆洲區	
	劉文棋	技士	02-22811484#305		蘆洲區	
	高靖	技佐	02-22811484#313		蘆洲區	
	陳振聲	技士	02-22811484#304		蘆洲區	
	楊博翔	技士	02-22811484#303		蘆洲區	
	林樹泓	技士	02-22811484#314		蘆洲區	
	廖冠傑	經建組窗口	02-22811484#228		蘆洲區	
	洪伯緯	役政災防組窗口	02-2811484#432		蘆洲區	
	翁志珉	民政組窗口	02-22811484#289		蘆洲區	
陳惠婷	社會人文組窗口	02-22811484#111		蘆洲區		
防汛搶險隊	編組任務執行內容	姓名	職務	辦公室電話	行動電話	責任區域
	緊急	張勝傑	課長	02-22811484#300		蘆洲區

聯絡 調度 搶修 廠商 及防 汛設 備	陳宗源	技士	02-22811484#319		蘆洲區
	孫淑娟	技士	02-22811484#308		蘆洲區
	顏淇祿	技士	02-22811484#305		蘆洲區
	劉文棋	技士	02-22811484#305		蘆洲區
	高靖	技佐	02-22811484#313		蘆洲區
	陳振聲	技士	02-22811484#304		蘆洲區
	楊博翔	技士	02-22811484#303		蘆洲區
	林樹泓	技士	02-22811484#314		蘆洲區
	廖冠傑	經建組窗口	02-22811484#228		蘆洲區
	洪伯緯	役政災防組 窗口	02-2811484#432		蘆洲區
	翁志珉	民政組窗口	02-22811484#289		蘆洲區
	陳惠婷	社會人文組 窗口	02-22811484#111		蘆洲區

新北市汐止區 108 年度淹水災情人員與防汛搶修隊員編組表						
鄉(鎮、市、區)		新北市汐止區				
災情通報專線		(02)26411111 分機 201-215				
災情 勘查 (查證) 人員	災情查察人員 任務：巡查轄管 範圍，主動察覺 災情	姓名	職務	辦公室電話	行動電話	責任區域
		黃建富	監工	26411111-206		基隆河以 北
		潘延南	監工	26411111-205		橫科地區
		賴啟明	監工	26411111-205		基隆河以 南
	災情通報人員 任務：通報災情 與權責機關	姓名	職務	辦公室電話	行動電話	電子信箱
		石仲維	課長	26411111-209		AL8199
		吳有利	約聘人 員	26411111-214		AC5523
		吳欣蓓	技士	26411111-212		AJ4749
		李怡蓓	僱用人	26411111-210		AI3278

		員				
	廖敏淳	僱用人員	26411111-204		AF1381	
	朱苾璋	臨時人員	26411111-204		AH8735	
災情查證人員 任務：確認由民眾傳播及媒體傳播災情之正確性	姓名	職務	辦公室電話	行動電話	責任區域	
	陳世閔	技士	26411111-213		全區	
	彭欏漢	技士	26411111-202		全區	
	謝明洲	技士	26411111-212		全區	
防 汛 搶 修 隊	編組任務 執行內容	姓名	職務	辦公室電話	行動電話	責任區域
	緊急聯絡調度搶修廠商及防汛設備	謝明洲	技士	26411111-212		全區
		陳培卿	約聘人員	26411111-215		全區
		彭欏漢	技士	26411111-202		全區
		潘隆嘉	技工	26411111-202		全區
		鍾繼賢	技士	26411111-211		全區
		鄭旭亨	約僱人員	26411111-211		全區
		劉毓琦	約僱人員	26411111-207		全區
		黃建富	監工	26411111-206		全區
		廖錦鴻	監工	26411111-214		全區
		潘延南	監工	26411111-205		全區
		羅瑞祥	監工	26411111-207		全區
		賴啟明	監工	26411111-205		全區
		楊志勇	監工	26411111-206		全區

新北市泰山區 108 年度淹水災情巡查、通報及查證人員與防汛搶險隊員編組表

鄉(鎮、市、區)		新北市泰山區公所				
災情通報專線		02-2909-2902				
災情 勘查 (查證) 人員	災情查詢人員 任務： 巡查轄管範圍，主動察覺災情	姓名	職務	辦公室電話	行動電話	責任區域
		李點正	技士	2909-9551#1607		泰山區
		廖建凱	技士	2909-9551#1605		泰山區
		廖柄淳	技佐	2909-9551#1603		泰山區
	災情通報人員 任務： 通報災情與權責機關	姓名	職務	辦公室電話	行動電話	電子信箱
		潘配淮	課長	2909-9551#1600		AJ4997@ntpc.gov.tw
		許世弘	技士	2909-9551#1601		Ad1170@ntpc.gov.tw
		李點正	技士	2909-9551#1607		AG6408@ntpc.gov.tw
	災情查證人員 任務： 確認由民眾傳播及媒體傳播災情之正確性	姓名	職務	辦公室電話	行動電話	責任區域
		許世弘	技士	2909-9551#1601		泰山區
		廖建凱	技士	2909-9551#1605		泰山區
		廖柄淳	技佐	2909-9551#1603		泰山區
防汛搶險隊	編組任務 執行內容	姓名	職務	辦公室電話	行動電話	責任區域
		林長榮	監工員	2909-9551#1602		泰山區
	緊急聯絡 搶修廠	王冠翔	監工	2909-9551#1601		泰山區

	商及防		員			
	汛設備	許世弘	技士	2909-9551#1601		泰山區
		李點正	技士	2909-9551#1607		泰山區

新北市淡水區 108 年度積淹水災情人員與防汛搶修隊員編組表

鄉(鎮、市、區)公所	新北市淡水區公所					
災情通報專線	(02) 26221020 分機 7550					
災情 通報 人員	姓名	職務	辦公室電話	行動電話	電子信箱	
	陳衍派	課長	26221020-7550		AG4989@ms.ntpc.gov.tw	
	鄧卓成	技士	26221020-7559		AB1608@ms.ntpc.gov.tw	
	胡建勳	約僱人員	26221020-7560		AI0758@ms.ntpc.gov.tw	
	洪倩玉	約僱人員	26221020-7564		AK9846@ms.ntpc.gov.tw	
	姓名	職務	辦公室電話	行動電話	責任區域	
	葉兆欽	課員	26221020-7562		第 1 區	
	黃建銘	技士	26221020-7561		第 2 區	
	黃楷翔	技士	26221020-7568		第 3 區	
	王艷君	里幹事	26221020-7635		北新里、北投里、民生里	
	李幸玫	里幹事	26221020-7634		民安里、屯山里、永吉里	
	曾繼民	里幹事	26221020-7633		埤島里、竿蓁里、清文里	
	王偉權	里幹事	26221020-7632		忠寮里、新民里、新興里	
	陳彩錦	里幹事	26221020-7631		新義里、中興里、草東里	
卓德全	里幹事	26221020-7630		忠山里、沙崙里、文化里		
陳貞頤	里幹事	26221020-7624		竹園里、八勢里		
許淑珍	里幹事	26221020-7623		水碓里、新生里		
方璿華	里幹事	26221020-7622		大庄里、中和里、水源里		

	李盈瑩	里幹事	26221020-7621		新春里、興仁里、 坪頂里
	蔡欣端	里幹事	26221020-7620		鄧公里、學府里、 樹興里
	許佩珊	里幹事	26221020-7619		蕃薯里、福德里、 民權里
	蔡美惜	里幹事	26221020-7618		油車里、長庚里、 協元里
	邱煒甯	里幹事	26221020-7613		義山里、幸福里
	陳淑娟	里幹事	26221020-7614		賢孝里、正德里
	王澍宇	課員	26221020-7615		崁頂里
任務： 巡察轄 管範 圍、主 動察覺 災情	姓名	職務	辦公室電話	行動電話	責任區域
	王文輝	里長	2801-3232		中和里
	李永清	里長	2801-2408		屯山里
	葉振昌	里長	2801-0288		賢孝里
	盧仁澤	里長	2621-2461		興仁里
	王壽喜	里長	2801-1577		蕃薯里
	葉水金	里長	2626-3733		義山里
	潘炳丁	里長	2621-0658		忠山里
	盧春安	里長	2805-8005		崁頂里
	蔡正忠	里長	2621-3086		埤島里
	孫麗明	里長	2621-3948		水碓里
	吳錦泉	里長	2620-5051		新興里
	張麗卿	里長	2620-5789		北投里
	張志楨	里長	2621-1171		水源里
	蔣耿南	里長	2622-3585		忠寮里
	許秋芳	里長	8626-0291		樹興里
	郭建義	里長	8626-2635		坪頂里
	郭清泉	里長	2809-2990		福德里
	李啟源	里長	2809-6614		竹園里
	陳李明 緣	里長	2808-4569		民生里
沈欽裕	里長	8809-6781		八勢里	
王信崇	里長	2622-1769		竿蓁里	

		邱美津	里長	2625-2100		鄧公里
		江慶發	里長	2622-6070		中興里
		陳崇煌	里長	2621-2156		長庚里
		周文烈	里長	2623-5685		清文里
		黃逢晚	里長	2622-4994		草東里
		蕭慶和	里長	2622-6162		協元里
		謝安棋	里長	2621-1911		永吉里
		鄭英和	里長	8631-7775		民安里
		洪正宗	里長	2621-1472		新生里
		彭梅香	里長	8631-0333		文化里
		唐儷樺	里長	2805-9282		油車里
		王麗珠	里長	2805-8128		沙崙里
		盧寶全	里長	2622-0282		新義里
		莊志文	里長	2626-9868		新春里
		林聖傑	里長	8631-0077		新民里
		黃俊雄	里長	2625-0849		正德里
		許春榮	里長	2623-5559		北新里
		江瑟媚	里長	2808-7612		民權里
		李佳倩	里長	2625-1855		幸福里
		林文成	里長	2625-1680		學府里
		林建仲	里長	2805-3356		大庄里
防汛搶險	編組任務執行內容	姓名	職務	辦公室電話	行動電話	責任區域
	緊急聯絡調度搶修廠商及防汛設備	陳柏翰	技士	26221020-7566		第1區
		蔡易融	技士	26221020-7570		第2區
		陳明志	臨時人員	26221020-7565		第3區
		練麻涵	約僱人員	26221020-7558		全區纜線
		白金澤	技工	26221020-7573		全區路燈
		張國清	約僱人員	26221020-7563		全市管河川與其他排水
		陳清發	臨時人員	26221020-7563		雨水下水道及其

			員			他排水
--	--	--	---	--	--	-----

新北市淡水區 108 年度積淹水災情人員與防汛搶修隊員編組表						
鄉(鎮、市、區)公所	新北市淡水區公所					
災情通報專線	(02) 26221020 分機 7550					
災情 通報人員	姓名	職務	辦公室電話	行動電話	電子信箱	
	陳衍派	課長	26221020-7550		AG4989@ms.ntpc.gov.tw	
	鄧卓成	技士	26221020-7559		AB1608@ms.ntpc.gov.tw	
	胡建勳	約僱人員	26221020-7560		AI0758@ms.ntpc.gov.tw	
	洪倩玉	約僱人員	26221020-7564		AK9846@ms.ntpc.gov.tw	
	姓名	職務	辦公室電話	行動電話	責任區域	
	葉兆欽	課員	26221020-7562		第 1 區	
	黃建銘	技士	26221020-7561		第 2 區	
	黃楷翔	技士	26221020-7568		第 3 區	
	王艷君	里幹事	26221020-7635		北新里、北投里、民生里	
	李幸玫	里幹事	26221020-7634		民安里、屯山里、永吉里	
	曾繼民	里幹事	26221020-7633		埤島里、竿蓁里、清文里	
	王偉權	里幹事	26221020-7632		忠寮里、新民里、新興里	
	陳彩錦	里幹事	26221020-7631		新義里、中興里、草東里	
卓德全	里幹事	26221020-7630		忠山里、沙崙里、文化里		
陳貞頤	里幹事	26221020-7624		竹園里、八勢里		
許淑珍	里幹事	26221020-7623		水碓里、新生里		
方璿華	里幹	26221020-7622		大庄里、中和里、水		

		事			源里
	李盈瑩	里幹事	26221020-7621		新春里、興仁里、坪頂里
	蔡欣端	里幹事	26221020-7620		鄧公里、學府里、樹興里
	許佩珊	里幹事	26221020-7619		蕃薯里、福德里、民權里
	蔡美惜	里幹事	26221020-7618		油車里、長庚里、協元里
	邱煒甯	里幹事	26221020-7613		義山里、幸福里
	陳淑娟	里幹事	26221020-7614		賢孝里、正德里
	王澍宇	課員	26221020-7615		崁頂里
任務：巡察轄管範圍、主動察覺災情	姓名	職務	辦公室電話	行動電話	責任區域
	王文輝	里長	2801-3232		中和里
	李永清	里長	2801-2408		屯山里
	葉振昌	里長	2801-0288		賢孝里
	盧仁澤	里長	2621-2461		興仁里
	王壽喜	里長	2801-1577		蕃薯里
	葉水金	里長	2626-3733		義山里
	潘炳丁	里長	2621-0658		忠山里
	盧春安	里長	2805-8005		崁頂里
	蔡正忠	里長	2621-3086		埤島里
	孫麗明	里長	2621-3948		水碓里
	吳錦泉	里長	2620-5051		新興里
	張麗卿	里長	2620-5789		北投里
	張志楨	里長	2621-1171		水源里
	蔣耿南	里長	2622-3585		忠寮里
	許秋芳	里長	8626-0291		樹興里
	郭建義	里長	8626-2635		坪頂里
	郭清泉	里長	2809-2990		福德里
李啟源	里長	2809-6614		竹園里	
陳李明緣	里長	2808-4569		民生里	

		沈欽裕	里長	8809-6781		八勢里
		王信崇	里長	2622-1769		竿蓁里
		邱美津	里長	2625-2100		鄧公里
		江慶發	里長	2622-6070		中興里
		陳崇煌	里長	2621-2156		長庚里
		周文烈	里長	2623-5685		清文里
		黃逢晚	里長	2622-4994		草東里
		蕭慶和	里長	2622-6162		協元里
		謝安棋	里長	2621-1911		永吉里
		鄭英和	里長	8631-7775		民安里
		洪正宗	里長	2621-1472		新生里
		彭梅香	里長	8631-0333		文化里
		唐儷樺	里長	2805-9282		油車里
		王麗珠	里長	2805-8128		沙崙里
		盧寶全	里長	2622-0282		新義里
		莊志文	里長	2626-9868		新春里
		林聖傑	里長	8631-0077		新民里
		黃俊雄	里長	2625-0849		正德里
		許春榮	里長	2623-5559		北新里
		江瑟媚	里長	2808-7612		民權里
		李佳倩	里長	2625-1855		幸福里
		林文成	里長	2625-1680		學府里
		林建仲	里長	2805-3356		大庄里
	編組任務執行內容	姓名	職務	辦公室電話	行動電話	責任區域
防汛搶險	緊急聯絡調度搶修廠商及防汛設備	陳柏翰	技士	26221020-7566		第1區
		蔡易融	技士	26221020-7570		第2區
		陳明志	臨時人員	26221020-7565		第3區
		練麻涵	約僱人員	26221020-7558		全區纜線
		白金澤	技工	26221020-7573		全區路燈
		張國清	約僱	26221020-7563		全市管河川與其他排

			人員			水
		陳清發	臨時 人員	26221020-7563		雨水下水道及其他排 水

新北市八里區 108 年度積淹水災情人員與防汛搶修隊員編組表

鄉 (鎮、市、區)		新北市八里區				
災情通報專線		03-3861123				
災情 勘查 (查證) 人員	災情查察人員	姓名	職務	辦公室電話	行動電話	責任區域
	任務：巡察轄管範圍，主動察覺災情	連豐盛	技士	26102621		龍源里
				分機 322		
		吳柏良	技佐	26102621		頂罟里
				分機 332		
		陳景淳	技佐	26102621		米倉里
				分機 333		
		李督鑫	僱員	26102621		大炭里、埤頭里
				分機 315		
	王明裕	僱員	26102621		下罟里	
			分機 325			
	連信楠	僱員	26102621		訊塘里、舊城里	
			分機 312			
	戴志祥	僱員	26102621		荖阡里、長坑里	
			分機 323			
災情通報人員	姓名	職務	辦公室電話	行動電話	電子信箱	
任務：通報災情予權責機關	吳信達	課長	26102621		aa4811@ntpc.gov.tw	
			分機 301			
	陳景淳	技佐	26102621		am9776@ntpc.gov.tw	
			分機 333			
連豐盛	技士	26102621		am1857@ntpc.gov.tw		
		分機 322				
王明裕	僱員	26102621		am2327@ntpc.gov.tw		
		分機 325				
災情查證人員	姓名	職務	辦公室電話	行動電話	責任區域	
任務：確認由民眾傳播及媒體傳播災情知正確性	連信楠	僱員	26102621		米倉里、龍源里	
			分機 312			
戴志祥	僱員	26102621		下罟里、荖阡里		
		分機 323				

		李督鑫	僱員	26102621 分機 315		舊城里、埤頭里
		吳柏良	技佐	26102621 分機 332		長坑里、訊塘里
		王明裕	僱員	26102621 分機 325		大崁里、頂罾里
		姓名	職務	辦公室電話	行動電話	責任區域
防汛搶險隊		吳信達	課長	26102621 分機 301		全區
		連豐盛	技士	26102621 分機 323		下罾里、長坑里、訊塘里、荖 厝里
		吳柏良	技佐	26102621 分機 332		頂罾里、大崁里、舊城里
		陳景淳	技佐	26102621 分機 333		米倉里、龍源里、埤頭里

新北市萬里區 108 年度淹水災情巡查、通報及查證人員與防汛搶險隊員編組表

通報區公所	新北市萬里區公所					
災情通報專線電話	02-24927545					
災情通報傳真電話	02-24925084					
災情 勘 查 (查 證) 人 員	災情查察人員	姓名	職務	辦公室電話	行動電話	責任區域
	任務：巡 察轄管範 圍、主動 察覺災情	王傑倫	里長	2492-8845		萬里里
		曾基成	里長	2492-6539		龜吼里
		陳進財	里長	2492-2095		野柳里
		李建財	里長	2408-2669		大鵬里
		張宗基	里長	2498-1505		磺潭里
		郭嘉書	里長	2492-9299		雙興里
		吳連財	里長	2282-6432		溪底里
		郭清標	里長	2492-3392		崁腳里
		何寶環	里長	2492-1226		中幅里
	鄧月嬌	里長	24921225		北基里	
	災情通報人員	姓名	職務	辦公室電話	行動電話	電子信箱
	任務：通 報災情予 權責機關	林健華	民政災防課長	2492-2380		aa6421@ms.ntpc.gov.tw
			林嘉慧	職務代理人	2492-2064#314	aq8228@ntpc.gov.tw
		許曉雅	暫僱人員	24922064#352		ai4641@ntpc.gov.tw
	災情查證人員	姓名	職務	辦公室電話	行動電話	責任區域
	任務：確 認由民眾 傳播及媒 體傳播災 情之正確	簡清泉	里幹事	2492-2064#324		中幅、溪底、崁腳里
		曹廷筱	職務代理	2492-2064#319		萬里里
		林育奇	里幹事	2492-2064#		龜吼、北基里

	性			321		
		顏名生	里幹事	2492-2064# 323		野柳里
		陳冠仁	里幹事	2492-2064# 322		大鵬、礮潭里
		陳義昕	約僱人員	2492-2064# 325		雙興里
防汛搶險隊	編組任務	姓名	職務	辦公室電話	行動電話	責任區域
	執行內如					
	緊急聯絡 調度搶修 廠商及防 汛設備	吳佳峻	課長	2492-2064# 351		綜理調度防汛搶險
		林靜波	技士	2492-2064# 353		萬里、野柳、龜吼、 大鵬、礮潭里
		邱建豪	技佐	2492-2064# 356		北基、中幅、崁腳、 雙興、溪底里
		范素娟	約僱人員	2492-2064# 355		萬里區
		王淑華	工友	2492-2064# 354		萬里區
		許曉雅	臨時人員	2492-2064# 356		萬里區
		簡來好	臨時人員	2492-2064# 357		萬里區

新北市瑞芳區 108 年度淹水災情巡查、通報及查證人員與防汛搶險隊員編組表						
鄉(鎮、市、區)		瑞芳區				
災情通報專線		(02)24975492、(02) 24975493				
災情 勘查 (查證) 人員	災情查察人員	姓名	職務	辦公室電話	行動電話	責任區域
	任務：巡查 轄管範圍，主動察 覺災情	吳玲君	里幹事	(02)24972250* 1126		福住、崇文
		許螺花	里幹事	(02)24972250* 1102		新峰
		莊秋慧	里幹事	(02)24972250* 1103		弓橋、石山
		鄧青年	里幹事	(02)24972250* 1107		鼻頭、濂洞、深澳
		胡新旒	里幹事	(02)24972250* 1119		龍興、瓜山
		陳芄蓉	里幹事	(02)24972250* 1108		龍潭、龍山
		蔡宜汝	里幹事	(02)24972250* 1110		龍川
		楊凱婷	里幹事	(02)24972250* 1109		傑魚、頌德
		蔡旖倩	里幹事	(02)24972250* 1101		永慶
		孫文德	里幹事	(02)24972250* 1111		碩仁
		王素華	里幹事	(02)24972250* 1116		東和、柑坪
		王柏達	里幹事	(02)24972250* 1112		光復、吉安
		汪依靈	里幹事	(02)24972250* 1113		瑞濱、上天
陳朝福	里幹事	(02)24972250* 1114		爪峰、基山		
郭如恩	里幹事	(02)24972250* 1115		新山、海濱		
黃維凱	里幹事	(02)24972250* 1104		龍鎮、猴硐		

	柯文琳	里幹事	(02)24972250* 1127		龍安、吉慶
	沈子翔	里幹事	(02)24972250* 1125		濂新、南雅
	鄭正義	里幹事	(02)24972250* 1160		銅山
災情通報 人員	姓名	職務	辦公室電話	行動電話	電子信箱
任務：通報 災情與權 責機關	吳玲君	里幹事	(02)24972250* 1126		AC6618@ntpc.gov. tw
	許螺花	里幹事	(02)24972250* 1102		AG5228@ntpc.gov. tw
	莊秋慧	里幹事	(02)24972250* 1103		AN4158@ntpc.gov. tw
	鄧青年	里幹事	(02)24972250* 1107		AD2054@ntpc.gov. tw
	胡新旒	里幹事	(02)24972250* 1119		AJ0140@ntpc.gov. tw
	陳芄蓉	里幹事	(02)24972250* 1108		AI5069@ntpc.gov. tw
	蔡宜汝	里幹事	(02)24972250* 1110		AN3098@ntpc.gov. tw
	楊凱婷	里幹事	(02)24972250* 1109		AI4861@ntpc.gov. tw
	蔡旖倩	里幹事	(02)24972250* 1101		AB0399@ntpc.gov. tw
	孫文德	里幹事	(02)24972250* 1111		AG1371@ntpc.gov. tw
	王素華	里幹事	(02)24972250* 1116		AM9600@ntpc.gov. tw
	王柏達	里幹事	(02)24972250* 1112		AN9247@ntpc.gov. tw
	汪依靈	里幹事	(02)24972250* 1113		AE6052@ntpc.gov. tw
陳朝福	里幹事	(02)24972250* 1114		AI6753@ntpc.gov. tw	
郭如恩	里幹事	(02)24972250* 1115		AH6992@ntpc.gov. tw	

	黃維凱	里幹事	(02)24972250* 1104		AJ2491@ntpc.gov. tw
	柯文琳	里幹事	(02)24972250* 1127		AK4664@ntpc.gov. tw
	沈子翔	里幹事	(02)24972250* 1125		AM9251@ntpc.gov. tw
	鄭正義	里幹事	(02)24972250* 1160		AE3125@ntpc.gov. tw
災情查證人員	姓名	職務	辦公室電話	行動電話	責任區域
任務：確認 由民眾傳播及媒體 傳播災情之正確性	吳玲君	里幹事	(02)24972250* 1126		福住、崇文
	許螺花	里幹事	(02)24972250* 1102		新峰
	莊秋慧	里幹事	(02)24972250* 1103		弓橋、石山
	鄧青年	里幹事	(02)24972250* 1107		鼻頭、濂洞、深澳
	胡新旎	里幹事	(02)24972250* 1119		龍興、瓜山
	陳芄蓉	里幹事	(02)24972250* 1108		龍潭、龍山
	蔡宜汝	里幹事	(02)24972250* 1110		龍川
	楊凱婷	里幹事	(02)24972250* 1109		傑魚、頌德
	蔡旖倩	里幹事	(02)24972250* 1101		永慶
	孫文德	里幹事	(02)24972250* 1111		碩仁
	王素華	里幹事	(02)24972250* 1116		東和、柑坪
	王柏達	里幹事	(02)24972250* 1112		光復、吉安
汪依靈	里幹事	(02)24972250* 1113		瑞濱、上天	
陳朝福	里幹事	(02)24972250* 1114		爪峰、基山	

		郭如恩	里幹事	(02)24972250* 1115		新山、海濱	
		黃維凱	里幹事	(02)24972250* 1104		龍鎮、猴硐	
		柯文琳	里幹事	(02)24972250* 1127		龍安、吉慶	
		沈子翔	里幹事	(02)24972250* 1125		濂新、南雅	
		鄭正義	里幹事	(02)24972250* 1160		銅山	
防汛搶修隊	編組任務	姓名	職務	辦公室電話	行動電話	責任區域	
	執行內容						
	緊急聯絡 調度搶修 廠商及防 汛設備	翁于茹	課長	(02)24972250# 1304			全區
		蔡霖宗	技士	(02)24972250# 1310			上天、吉慶、吉安、 傑魚、東和
		許閔勝	技士	(02)24972250# 1313			新山、瓜山、石山、 銅山
		林尚孝	技士	(02)24972250# 1302			龍川、龍山、龍安、 龍鎮、龍潭、龍興、 鼻頭、南雅、濂洞、 濂新、海濱、瑞濱、 深澳。
		林湧竣	技士	(02)24972250# 1303			柑坪、弓橋、侯硐、 碩仁、光復
	林榆承	技士	(02)24972250# 1301			基山、永慶、崇文、 福住、頌德、新峰、 爪峰	

新北市樹林區 108 年度積淹水災情人員與防汛搶修隊員編組表

鄉(鎮、市、區)		樹林區				
災情通報專線		26812106 分機 1203				
災情 勘查 (查證) 人員	災情 查察 人員 任務：巡 查轄管範 圍，主動 察覺災情	姓名	職務	辦公室電話 分機	行動電話	責任區域(里別)
		廖宜忠	里幹事	2681-2106 # 1505		三興里、三龍里、潭底里
		賴慧文	里幹事	2681-2106 # 1516		光興里、金寮里、獐寮里
		高慈蓬	里幹事	2681-2106 # 1504		樹西里、中華里、太順里
		王軒凡	里幹事	2681-2106 # 1530		彭厝里、北園里
		施瑾倫	里幹事	2681-2106 # 1514		圳安里、圳民里、圳生里
		石宜昌	里幹事	2681-2106 # 1515		三多里、樹人里、東昇里
		莊育霖	里幹事	2681-2106 # 1510		樹北里、文林里、山佳里
		曾品家	里幹事	2681-2106 # 1520		樹德里、樹福里、和平里
		葉芷吟	里幹事	2681-2106 # 1513		圳福里、樹興里、樹南里
		譚殷國	里幹事	2681-2106 # 1524		西園里、柑園里、東園里
		許家華	里幹事	2681-2106 # 1521		保安里、東山里、育英里
		陳冠臻	里幹事	2681-2106 # 1511		三福里、大同里、坡內里
		劉振裕	里幹事	2681-2106 # 1526		樹東里、彭福里、彭興里
		林秀英	里幹事	2681-2106 # 1535		中山里、樂山里
林桂淑	課員	2681-2106 #		東陽里		

			1528			
	張榮盛	辦事員	2681-2106 # 1540		南園里	
災情通報 人員 任務：通 報災情與 權責機關	姓名	職務	辦公室電話	行動電話	電子信箱	
	張釗明	役政災防課 課長	26812106 轉 1201		AM0702@ntpc.gov.tw	
	涂豐鈞	工務課課長	26812106 轉 1301		AL7205@ntpc.gov.tw	
	蔡育嘉	災害應變中 心承辦	26812106 轉 1204		AG0876@ntpc.gov.tw	
	徐詩婷	課員	26812106 轉 1310		AL6777@ntpc.gov.tw	
災情查證 人員 任務：確 認由民眾 傳播及媒 體傳播災 情之正確 性	姓名	職務	辦公室電話	行動電話	責任區域	
	鄭美儀	災害應變中 心承辦	26812106 轉 1202		樹林區轄內	
	林彥伶	災害應變中 心承辦	26812106 轉 1203		樹林區轄內	
	李建宗	視導	26812106 轉 1317		樹林區轄內	
	葉上瑛	技佐	26812106 轉 1304		樹林區轄內	
	黃如珍	課員	26812106 轉 1305		樹林區轄內	
	吳秀鳳	臨時人員	26812106 轉 1314		樹林區轄內	
防汛搶修隊	編組任務 執行內容	姓名	職務	辦公室電話	行動電話	責任區域
	緊急聯絡 調度搶修 廠商及防 汛設備	藍皇尊	技士	26812106 轉 1303		樹林區轄內
		林俊卿	技士	26812106 轉 1321		樹林區轄內
		陳劭璋	職代	26812106 轉 1312		樹林區轄內
		陳棕偉	暫僱人員	26812106 轉 1311		樹林區轄內
		程彥嘉	暫僱人員	26812106 轉		樹林區轄內

			1313		
		陳志斌	臨時人員	26812106 轉 1319	樹林區轄內
		陳貴欽	臨時人員	26812106 轉 1318	樹林區轄內

新北市林口區 108 年度積淹水災情人員與防汛搶修隊員編組表						
鄉（鎮、市、區）	新北市林口區					
災情通報專線	02-26033111					
災情勘查（查證）人員	災情查察人員	姓名	職務	辦公室電話	行動電話	責任區域
	任務：巡察轄管範圍，主動察覺災情	張明洲	臨時雇員	02-2603 3111#503		菁湖、中湖、湖南、林口、東林、西林、湖北
		林崑穎	臨時雇員	02-2603 3111#522		仁愛、南勢、麗園、東勢、麗林
		周福強	臨時雇員	02-2603 3111#505		太平、瑞平、嘉寶、下福、頂福
	災情通報人員	姓名	職務	辦公室電話	行動電話	電子信箱
	任務：通報災情予權責機關	高聖傑	課長	02-2603 3111#501		AE3547@ms.ntpc.gov.tw
		林九安	技士	02-2603 3111#508		ae0312@ntpc.gov.tw
	災情查證人員	姓名	職務	辦公室電話	行動電話	責任區域
	任務：確認由民眾傳播及媒體傳播災情知	張明洲	臨時雇員	02-2603 3111#503		菁湖、中湖、湖南、林口、東林、西林、湖北
		林崑穎	臨時雇員	02-2603 3111#522		仁愛、南勢、麗園、東勢、麗林
周福強		臨時雇員	02-2603 3111#505		太平、瑞平、嘉寶、下福、頂福	

	正確性					
防汛搶險隊	編組任務	姓名	職務	辦公室電話	行動電話	責任區域
	執行內容					
	緊急聯絡	張明洲	臨時雇員	02-2603 3111#50 3		菁湖、中湖、湖南、林口、東林、西林、湖北
	調度搶修廠商及防汛設備	林崑穎	臨時雇員	02-2603 3111#52 2		仁愛、南勢、麗園、東勢、麗林
		周福強	臨時雇員	02-2603 3111#50 5		太平、瑞平、嘉寶、下福、頂福

新北市坪林區 108 年度淹水災情巡查、通報及查證人員與防汛搶險隊員編組表						
鄉（鎮、市、區）	新北市坪林區					
災情通報專線	02-26657251					
災情 勘查 (查證) 人員	災情 查 察 人 員	姓名	職務	辦公室電話	行動電話	責任區域
	任務： 巡察轄 管範 圍，主 動察覺 災情	許哲耕	里幹事	02-26657251# 204		粗窟里
		鐘得豐	里幹事	02-26657251# 218		坪林里
		鍾明宇	里幹事	02-26657251# 209		大林里
		曾文穎	里幹事	02-26657251# 212		石 里
		翁志強	里幹事	02-26657251# 205		上德里
		林成軒	里幹事	02-26657251# 213		水德里
		林三有	里幹事	02-26657251# 213		漁光里
	災情 通 報 人 員	姓名	職務	辦公室電話	行動電話	電子信箱
	任務： 通報災 情予權 責機關	林生德	民政災 防課課 長	02-26657251# 206		AE0860@ms.ntpc.gov.tw
		鍾明宇	里幹事	02-26657251# 209		aq0337@ntpc.gov.tw
		許哲耕	里幹事	02-26657251# 204		AE2617@ms.ntpc.gov.tw
	災情 查 證 人 員	姓名	職務	辦公室電話	行動電話	責任區域
	任務： 確認由 民眾傳 播及媒 體傳播 災情知	鄭友勝	技士	02-26657251# 267		坪林里+漁光里
		陳炳翰	技士	02-26657251# 296		大林里+水德里+石 里
		汪俊儀	技佐	02-26657251# 246		粗窟里+上德里

	正確性					
防汛搶險隊	編組任務執行內容	姓名	職務	辦公室電話	行動電話	責任區域
	緊急聯絡搶修廠商及防汛設備	洪志忠	工務課課長	02-26657251# 222		全區
		鄭友勝	技士	02-26657251# 267		坪林里+漁光里
		陳炳翰	技士	02-26657251# 296		大林里+水德里+石里
		汪俊儀	技佐	02-26657251# 246		粗窟里+上德里

新北市貢寮區 108 年度淹水災情巡查、通報及查證人員與防汛搶險隊員編組表

鄉(鎮、市、區)		貢寮區					
災情通報專線		02-24942217					
災情 勘查 (查證) 人員	災情查察人員 任務：巡查 轄管範圍， 主動察覺災 情	姓名	職務	辦公室電話	行動電話	責任區域	
		吳建燦	技士	02-24941601 分機 226		吉林、龍崗、雙玉 區	
		陳永俊	技士	02-24941601 分機 226		和美、仁里、真理 區	
		連瑞斌	技術人 員	02-24941601 分機 207		貢寮、龍門、美豐 區	
		連章桂	技工	02-24941601 分機 207		福隆、福連區	
	災情通報人 員 任務：通報 災情與權責 機關	姓名	職務	辦公室電話	行動電話	電子信箱	
		林志遠	課長	02-24941601 分機 206		AG3408@ms.ntpc.g ov.tw	
		吳建燦	技士	02-24941601 分機 226		AG1938@ms.ntpc.g ov.tw	
		陳永俊	技士	02-24941601 分機 226		AH8241@ms.ntpc.g ov.tw	
	災情查證人 員 任務：確認 由民眾傳播 及媒體傳播 災情之正確 性	姓名	職務	辦公室電話	行動電話	責任區域	
		吳建燦	技士	02-24941601 分機 226		吉林、龍崗、雙玉 區	
		陳永俊	技士	02-24941601 分機 226		和美、仁里、真理 區	
		連瑞斌	技術人 員	02-24941601 分機 207		貢寮、龍門、美豐 區	
		連章桂	技工	02-24941601 分機 207		福隆、福連區	
	防汛 搶修	編組任務 執行內容	姓名	職務	辦公室電話	行動電話	責任區域
		搶修隊(聯 絡窗口)	林志遠	課長	02-24941601 分機 206		全區

隊	搶修隊(聯絡窗口)	吳建燦	技士	02-24941601 分機 226	吉林、龍崗、雙玉區
	搶修隊(聯絡窗口)	陳永俊	技士	02-24941601 分機 226	和美、仁里、真理區
	搶修隊(聯絡窗口)	連瑞斌	技術人員	02-24941601 分機 207	貢寮、龍門、美豐區
	搶修隊(聯絡窗口)	連章桂	技工	02-24941601 分機 207	福隆、福連區

新北市鶯歌區 108 年度淹水災情巡查、通報及查證人員與防汛搶險隊員編組表

鄉（鎮、市、區）	新北市鶯歌區					
災情通報專線	02-26780202					
災情 勘查 (查證) 人員	災情查察人員	姓名	職務	辦公室電話	行動電話	責任區域
	任務：巡察轄管範圍，主動察覺災情	蔡鳳珠	臨時人員	02-26780202#373		鶯歌全區
		陳淑芬	臨時人員	02-26780202#378		鶯歌全區
	災情通報人員	姓名	職務	辦公室電話	行動電話	電子信箱
	任務：通報災情予權責機關	廖中正	課長	02-26780202#369		AK1327@ntpc.gov.tw
		黃志鴻	技士	02-26780202#357		AI3512@ntpc.gov.tw
		張孟倫	技士	02-26780202#359		AL0507@ntpc.gov.tw
	災情查證人員	姓名	職務	辦公室電話	行動電話	責任區域
	任務：確認由民眾傳播及媒體傳播災情知正確性	胡金苔	臨時人員	02-26780202#376		鶯歌全區
		陳光隆	臨時人員	02-26780202#361		鶯歌全區
防汛 搶險 隊	編組任務	姓名	職務	辦公室電話	行動電話	責任區域
	執行內容					
	緊急聯絡 調度搶修 廠商及防 汛設備	蘇羿姍	約僱人員	02-26780202#356		鶯歌全區
		王品文	約僱人員	02-26780202#355		鶯歌全區
鄭維綜		約僱人員	02-26780202#363		鶯歌全區	

新北市三峽區 108 年度淹水災情巡查、通報及查證人員與防汛搶險隊員編組表						
鄉 (鎮、市、區)		新北市三峽區				
災情通報專線		02-2671-1017				
災情 勘查 (查證) 人員	災情查察人員	姓名	職務	辦公室電話	行動電話	責任區域
	任務：巡察轄管範圍，主動察覺災情	蔡驥鑫	技士	02-2671-1017		三峽區
		蔡松穎	技士	02-2671-1017		三峽區
		李岱峰	約聘人員	02-2671-1017		三峽區
		黃政煥	臨時雇工	02-2671-1017		三峽區
	災情通報人員	姓名	職務	辦公室電話	行動電話	E-mail
	任務：通報災情予權責機關	鄭偉豐	課長	02-2671-1017		AA9644@ntpc.gov.tw
		蔡驥鑫	技士	02-2671-1017		AI8831@ntpc.gov.tw
		吳淑娟	課員	02-2671-1017		AB1048@ntpc.gov.tw
		李岱峰	約聘人員	02-2671-1017		A03014@ntpc.gov.tw
		林晨熙	臨時雇工	02-2671-1017		AF9357@ntpc.gov.tw
		邱郁家	約聘人員	02-2671-1017		AG1361@ntpc.gov.tw
		張怡晏	約聘人員	02-2671-1017		AL9322@ntpc.gov.tw
		黃政煥	臨時雇工	02-2671-1017		AL9182@ntpc.gov.tw
		劉靜玟	臨時雇工	02-2671-1017		AE8461@ntpc.gov.tw
		蔡岱倫	臨時雇工	02-2671-1017		AI3988@ntpc.gov.tw
	災情查證人員	姓名	職務	辦公室電話	行動電話	責任區域

	任務：確認由 民眾傳播及 媒體傳播災 情知正確性	吳淑娟	課員	02-2671-10 17		三峽區
		張怡晏	約聘 人員	02-2671-10 17		三峽區
		劉靜玟	臨時 雇工	02-2671-10 17		三峽區
		邱郁家	約聘 人員	02-2671-10 17		三峽區
防汛搶險隊	編組任務	姓名	職務	辦公室電話	行動電話	責任區域
	執行內容					
	緊急聯絡調 度搶修廠商 及防汛設備	蔡驥鑫	技士	02-2671-10 17		三峽區
		蔡松穎	技士	02-2671-10 17		三峽區
		林信聰	技士	02-2671-10 17		三峽區
		李岱峰	約聘 人員	02-2671-10 17		三峽區
		黃政煥	臨時 雇工	02-2671-10 17		三峽區

新北市金山區 108 年度淹水災情巡查、通報及查證人員與防汛搶險隊員編組表

鄉（鎮、市、區）	新北市金山區				
災情通報專線	02-24987136				
災情 查 察 人 員	姓名	職務	辦公室電話	行動電話	責任區域
	李玉惠	里幹事	02-24985965#185		和平里、六股里
	游寶貴	里幹事	02-24985965#182		大同里、重和里
	陳麗珠	里幹事	02-24985965#181		豐漁里、萬壽里
	夏德幹	里幹事	02-24985965#184		西湖里
	范培鈺	里幹事	02-24985965#116		清泉里、永興里
	賴建興	里幹事	02-24985965#114		五湖里、三界里
	呂麗雪	里幹事	02-24985965#186		金美里
	張沛濤	里幹事	02-24985965#183		美田里
	黃怡嘉	里幹事	02-24985965#127		兩湖里、磺港里
災情 通 報 人 員	姓名	職務	辦公室電話	行動電話	電子信箱
任務： 通報災 情予權 責機關	鄭裕華	課長	02-24985965#180		AD5097@ntpc.gov.tw
	黃怡嘉	里幹事	02-24985965#127		A01043@ntpc.gov.tw
	張斯涵	約僱人員	02-24985965#128		AM4363@ntpc.gov.tw
災情 查 證 人 員	姓名	職務	辦公室電話	行動電話	責任區域
任務：	李玉惠	里幹	02-24985965#1		和平里、六股里

確認由 民眾傳 播及媒 體傳播 災情知 正確性		事	85			
	游寶貴	里幹 事	02-24985965#1 82		大同里、重和里	
	陳麗珠	里幹 事	02-24985965#1 81		豐漁里、萬壽里	
	夏德幹	里幹 事	02-24985965#1 84		西湖里	
	范培鈺	里幹 事	02-24985965#1 16		清泉里、永興里	
	賴建興	里幹 事	02-24985965#1 14		五湖里、三界里	
	呂麗雪	里幹 事	02-24985965#1 86		金美里	
	張沛灃	里幹 事	02-24985965#1 83		美田里	
	黃怡嘉	里幹 事	02-24985965#1 27		兩湖里、磺港里	
防汛搶險隊	編組任 務					
	執行內 容	姓名	職務	辦公室電話	行動電話	責任區域
	緊急聯 絡調度 搶修廠 商及防 汛設備	鄭凱仁	課長	24985965#130		全區
		許弘昇	技士	24985965#135		全區
		蔡宜靜	技佐	24985965#131		全區
		楊文筆	僱員	24985965#133		全區
		李曉婷	顧員	24985965#136		全區
林承鴻	僱員	24985965#139		全區		

鄉(鎮、市、區)		新北市三芝區				
災情通報專線		26362111-275				
災情 勘查 (查證) 人員	災情查察人員 任務：巡查 轄管範圍， 主動察覺災 情	姓名	職務	辦公室電話	行動電話	責任區域
		吳明剛	工務課 長	26362111 # 275		全區
		王建忠	約僱人 員	26362111 # 280		全區
		施靜蘋	暫僱人 員	26362111 # 276		全區
	災情通報人員 任務：通報 災情與權責 機關	姓名	職務	辦公室電話	行動電話	電子信箱
		吳明剛	工務課 長	26362111 # 275		aa7227@ntpc.gov.tw
		林家群	技士	26362111 # 277		ai9668@ntpc.gov.tw
		蔡曉菲	臨時人 員	26362111 # 283		ad7427@ntpc.gov.tw
	災情查證人員 任務：確認 由民眾傳播 及媒體傳播 災情知正確 性	姓名	職務	辦公室電話	行動電話	責任區域
		林玉葉	暫僱人 員	26362111 # 282		全區
		吳玉霞	課員	26362111 # 279		全區
		曾婉華	暫僱人 員	26362111 # 294		全區
	防汛 搶修 隊	編組任務 執行內容	姓名	職務	辦公室電話	行動電話
緊急聯絡調 度搶修廠商 及防汛設備		王建忠	約僱人 員	26362111 # 280		全區
		林家群	技士	26362111 # 277		全區
		吳玉霞	課員	26362111 # 279		全區

鄉（鎮、市、區）	雙溪區					
災情通報專線	02-24931111 分機 213					
災情 查察 人員	姓名	職務	辦公室電話	行動電話	責任區域	
	任 務：巡 察轄 管範 圍，主 動察 覺災 情	簡聰敏	臨時 人員	02-24931111# 213		平林溪
		藍榮鎮	技工	02-24931111# 216		雙溪河
		鍾沁迪	技士	02-24931111# 219		北勢溪
		蔡志雄	臨時 人員	02-24931111# 217		牡丹溪
	災情 通報 人員	姓名	職務	辦公室電話	行動電話	電子信箱
	任 務：通 報災 情予 權責 機關	陳鴻傑	課長	02-24931111# 212		AH7665@ms.ntpc.gov.tw
		鍾沁迪	技士	02-24931111# 219		AL1115@ms.ntpc.gov.tw
		簡聰敏	臨時 人員	02-24931111# 213		AE1222@ms.ntpc.gov.tw
	災情 查證 人員	姓名	職務	辦公室電話	行動電話	責任區域
	任 務：確 認由 民眾 傳播 及媒 體傳 播災 情知 正確 性	簡聰敏	臨時 人員	02-24931111# 213		平林溪
		藍榮鎮	技工	02-24931111# 216		雙溪河
		鍾沁迪	技士	02-24931111# 219		北勢溪
		蔡志雄	臨時 人員	02-24931111# 217		牡丹溪

編組 任務 執行 內容	姓名	職務	辦公室電話	行動電話	責任區域
	防汛搶險隊	簡聰敏	臨時人員	02-24931111# 213	
藍榮鎮		技工	02-24931111# 216		雙溪河
鍾沁迪		技士	02-24931111# 219		北勢溪
蔡志雄		臨時人員	02-24931111# 217		牡丹溪

新北市平溪區 108 年度淹水災情巡查、通報及查證人員與防汛搶險隊員編組表						
鄉(鎮、市、區)	平溪區					
災情通報專線	02-24951510					
災情 勘查 (查證) 人員	災情 查 察 人 員	姓名	職務	辦公室電話	行動電話	責任區域
	任務：巡 查轄管 範圍，主 動察覺 災情	林丕焜	里幹 事	24951510 分機 165		東勢里、石底里
		廖佳代	里幹 事	24951510 分機 166		新寮里、菁桐里、南山 里
		潘靖元	里幹 事	24951510 分機 175		嶺腳里、平湖里、白石 里
		鍾瑀庭	里幹 事	24951510 分機 162		望古里、薯榔里
		陳美燕	里幹 事	24951510 分機 163		十分里、平溪里
	災情通 報人員	姓名	職務	辦公室電話	行動電話	電子信箱
	任務：通 報災情 與權責 機關	高士振	課長	24951510 分機 210		AA2728@ntpc.gov.tw
		劉子豪	技士	24951510 分機 215		AD3082@ntpc.gov.tw
		吳保熠	技士	24951510 分機 211		AF5894@ntpc.gov.tw
	災情查 證人員	姓名	職務	辦公室電話	行動電話	責任區域
	任務：確 認由民 眾傳播 及媒體 傳播災 情之正 確性	高士振	課長	24951510 分機 210		全區
		劉子豪	技士	24951510 分機 215		薯榔、東勢、新寮、望 古、平溪、平湖
		吳保熠	技士	24951510 分機 211		菁桐、石底、南山、十 分、嶺腳、白石
防汛搶險隊	編組任 務	姓名	職務	辦公室電話	行動電話	責任區域
	執行內 容					

緊急聯絡 調度 搶修廠 商及防 汛設備	高士振	課長	24951510 分機 210		
	劉子豪	技士	24951510 分機 215		
	吳保熠	技士	24951510 分機 211		

新北市深坑區 108 年度淹水災情巡查、通報及查證人員與防汛搶險隊員編組表

區（鎮、市、鄉）	新北市深坑區公所						
災情通報專線	02-26628666						
災情 勘查 (查證) 人員	災情查察人員	姓名	職務	辦公室電話	行動電話	責任區域	
	任務： 巡察轄管範圍，主動察覺災情	黃建強	里長	26625003			深坑里
		高蔡桂英	里長	26646688			埔新里
		楊文得	里長	26622208			萬順里
		鄭宗良	里長	26621600			萬福里
		蕭麗玉	里長	26629962			賴仲里
		高太郎	里長	26627777			土庫里
		李傳震	里長	26621648			昇高里
	羅定國	里長	26624285			阿柔里	
	災情通報人員	姓名	職務	辦公室電話	行動電話	電子信箱	
	任務： 通報災情予權責機關	林嘉榮	民政災防課長	26623116#201		AB3153@ms.ntpc.gov.tw	
		賴亞群	工務課長	26623116#416		AK1541@ms.ntpc.gov.tw	
		陳東梧	里幹事	26623116#202		AD0676@ms.ntpc.gov.tw	
	災情查證人員	姓名	職務	辦公室電話	行動電話	責任區域	
任務： 確認由民眾傳播及媒體傳播災情知正確性	同災情查察人員						
防災搶險隊	編組任務執行內容	姓名	職務	辦公室電話	行動電話	責任區域	
	緊急聯	賴亞群	工務課長	26623116#416		全區	

絡調度	蔡翼陽	技士	26623116#417		萬福里、萬順里
搶修廠	李育霖	技佐	26623116#423		深坑里、埔新里
商及防 汛設備	邱建良	約僱人員	26623116#422		阿柔里、昇高里

新北市石門區 108 年度淹水災情巡查、通報及查證人員與防汛搶險隊員編組表						
鄉（鎮、市、區）		新北市石門區				
災情通報專線		02-26381721				
災情 勘查 (查證) 人員	災情查察人員	姓名	職務	辦公室電話	行動電話	責任區域
	任務：巡察轄管範圍，主動察覺災情	陳聯光	技士	02-26381721#507		石門里、尖鹿里、山溪里
		鍾俊麟	約僱人員	02-26381721#504		草里里、乾華里、茂林里
		江維啟	臨時人員	02-26381721#506		富基里、德茂里、老梅里
		吳程富	技佐	02-26381721#509		
	災情通報人員	姓名	職務	辦公室電話	行動電話	E-mail
	任務：通報災情予權責機關	連啟仁	課長	02-26381721#501		AD9774@ms.ntpc.gov.tw
		許崑城	約僱人員	02-26381721#508		AA2746@ms.ntpc.gov.tw
		吳程富	技佐	02-26381721#509		AL3622@ms.ntpc.gov.tw
		倪淑華	臨時人員	02-26381721#505		AF4421@ms.ntpc.gov.tw

		員			
災情查證人員	姓名	職務	辦公室電話	行動電話	責任區域
任務：確認由民眾傳播及媒體傳播災情知正確性	連啟仁	課長	02-26381721#501		
	許崑城	約僱人員	02-26381721#508		
	吳程富	技佐	02-26381721#509		
	倪淑華	臨時人員	02-26381721#505		
編組任務	姓名	職務	辦公室電話	行動電話	責任區域
執行內容					
防汛搶險隊 緊急聯絡調度搶修廠商及防汛設備	陳聯光	技士	02-26381721#507		石門里、尖鹿里、山溪里
	許崑城	約僱人員	02-26381721#508		
	鍾俊麟	約僱人員	02-26381721#504		草里里、乾華里、茂林里
	江維啟	臨時人員	02-26381721#506		富基里、德茂里、老梅里

		吴程富	技佐	02-26381721#509		
--	--	-----	----	-----------------	--	--

新北市烏來區 108 年度淹水災情巡查、通報及查證人員與防汛搶險隊員編組表

鄉(鎮、市、區)		烏來區				
災情通報專線		(02)26617565				
災情 勘查 (查證) 人員	災情查察人員 任務：巡查轄管範圍，主動察覺災情	姓名	職務	辦公室電話	行動電話	責任區域
		黃國仁	課員	26616441~3 分機 254		烏來里
		林玟琪	里幹事	26616441~3 分機 138		福山里
		陳靚薇	里幹事	26616441~3 分機 131		信賢里、孝義里
		陳德輝	里幹事	26616441~3 分機 256		忠治里
	災情通報人員 任務：通報災情與權責機關	姓名	職務	辦公室電話	行動電話	電子信箱
		袁睿辰	課長	26616441~分機 168		AC3407@ntpc.gov.tw
		沈惠康	課長	26616441~3 分機 130		AE7381@ntpc.gov.tw
		游翠清	里幹事	26616441~3 分機 255		AI9567@ntpc.gov.tw
	災情查證人員 任務：確認由民眾傳播及媒體傳播災情之正確性	姓名	職務	辦公室電話	行動電話	責任區域
		袁睿辰	課長	26616441~3 分機 168		烏來全區
		陳凱隆	技士	26616441~3 分機 120		烏來全區
		簡凱健	約僱人員	26616441~3 分機 163		烏來全區
防汛搶險隊	編組任務執行內容	姓名	職務	辦公室電話	行動電話	責任區域
	緊急連絡調度搶修廠商及防汛設備	袁睿辰	課長	26616441~3 分機 168		烏來全區
		陳凱隆	技士	26616441~3 分機 120		烏來全區
		簡凱	約僱人	26616441~3 分機		烏來全區

		健	員	163		
		朱一 濤	技 士	26616441~3 分機 162		烏來全區
		陳莉 華	技 士	26616441~3 分機 122		烏來全區

新北市石碇區 108 年度淹水災情巡查、通報及查證人員與防汛搶險隊員編組表

鄉（鎮、市、區）	新北市石碇區					
災情通報專線	03-3861123					
災情 勘查 (查證) 人員	災情查察人員	姓名	職務	辦公室電話	行動電話	責任區域
	任務：巡察轄管範圍，主動察覺災情	黃志仁	技士	02-26631080		全區
		洪聖偉	技士	02-26631080		全區
		黃俊欽	雇工	02-26631080		全區
	災情通報人員	姓名	職務	辦公室電話	行動電話	電子信箱
	任務：通報災情予權責機關	孫文騏	課長	02-26631080		AA5595@ntpc.gov.tw
		黃志仁	技士	02-26631080		AE5071@ntpc.gov.com
		洪聖偉	技士	02-26631080		AL1898@ntpc.gov.tw
	災情查證人員	姓名	職務	辦公室電話	行動電話	責任區域
	任務：確認由民眾傳播及媒體傳播災情知正確性	陳俊豪	書記	02-26631080		全區
張依倩		臨時人員	02-26631080		全區	
許宛君		雇工	02-26631080		全區	
防汛 搶險 隊	編組任務	姓名	職務	辦公室電話	行動電話	責任區域
	執行內容					
	緊急聯絡 調度搶修 廠商及防 汛設備	黃俊欽	雇工	02-26631080		全區
		張依倩	臨時人員	02-26631080		全區
		許宛君	雇工	02-26631080		全區
高添木		臨時人員	02-26631080		全區	

新北市中和區 108 年度淹水災情巡查、通報及查證人員與防汛搶險隊員編組表

鄉(鎮、市、區)	中和區					
災情通報專線	82422499 分機 199、233					
災情勘查(查證)人員	里幹事	姓名	職務	辦公室電話	行動電話	責任區域
		陳正德	里長	2222-8826		中原里
		呂勝賢	里幹事	2248-2688*231		中原里
		朱榮凱	里長	2243-9539		連和里
		任晉吾	里幹事	2248-2688*230		連和里
		林仁凱	里長	2247-0797		連城里
		林佳蓉	里幹事	2248-2688*258		連城里
		周聰明	里長	2247-3197		力行里
		商嘉洋	里幹事	2248-2688*235		力行里
		陳盈君	里長	2249-7535		正行里
		蘇芳瑩	里幹事	2248-2688*212		正行里
		陳靜宜	里長	2247-8548		德行里
		張祐宸	里幹事	2248-2688*216		德行里
		羅仕滄	里長	2243-4715		枋寮里
		許原銘	里幹事	2248-2688*261		枋寮里
		劉建盛	里長	2248-3532		漳和里
		曾盈馨	里幹事	2248-2688*267		漳和里
		曾秀美	里長	2240-3322		廟美里
		張佑宸	里幹事	2248-2688*216		廟美里
		蔡昭發	里長	2246-7862		福真里
許原銘	里幹	2248-2688*261		福真里		

	事			
陳愷松	里長	2245-7563		福善里
任晉吾	里幹事	2248-2688*230		福善里
陳靜慧	里長	2246-7456		福美里
管榮祥	里幹事	2248-2688*219		福美里
張昌期	里長	2248-3320		福祥里
李智鉞	里幹事	2248-2688*209		福祥里
林綺芳	里長	2242-7919		瓦礫里
林昱成	里幹事	2248-2688*207		瓦礫里
簡健翔	里長	2248-1408		福和里
商嘉洋	里幹事	2248-2688*235		福和里
陳得福	里長	2249-4355		佳和里
劉浩偉	里幹事	2248-2688*253		佳和里
申文博	里長	2245-5530		新南里
李彥勳	里幹事	2248-2688*262		新南里
紀忠和	里長	2247-1155		南山里
王郁琪	里幹事	2248-2688*208		南山里
葛色芬	里長	2223-3989		平河里
林柏榕	里幹事	2248-2688*218		平河里
許泰銘	里長	2222-7218		信和里
管榮祥	里幹事	2248-2688*219		信和里
林達	里長	2222-2812		仁和里
江芝婷	里幹事	2248-2688*254		仁和里
江雪嬌	里長	2223-8092		中山里
劉兆琪	里幹	2248-2688*205		中山里

	事			
呂嘉原	里長	2222-7846		中正里
李茉菡	里幹事	2248-2688*260		中正里
江曉佩	里長	2249-0243		建和里
林昱成	里幹事	2248-2688*207		建和里
賴清華	里長	2246-2076		碧河里
曾盈馨	里幹事	2248-2688*267		碧河里
陳素貞	里長	8943-4814		宜安里
高秋芳	里幹事	2248-2688*263		宜安里
呂福來	里長	2948-5435		安樂里
劉浩偉	里幹事	2248-2688*253		安樂里
王林阿對	里長	2948-1727		安和里
何志人	里幹事	2248-2688*232		安和里
陳振益	里長	2949-8486		安順里
歐秀玲	里幹事	2248-2688*227		安順里
林芳飾	里長	2922-9735		安平里
陳雅雯	里幹事	2248-2688*268		安平里
李謙國	里長	8660-0515		中安里
李茉菡	里幹事	2248-2688*260		中安里
葉玉伴	里長	2942-7002		泰安里
杜慧貞	里幹事	2248-2688*201		泰安里
林秋宇	里長	8942-2218		秀山里
楊晴惠	里幹事	2248-2688*228		秀山里
吳金松	里長	2947-5348		秀成里

何志人	里幹事	2248-2688*232		秀成里
盧龍州	里長	2941-2010		秀義里
高秋芳	里幹事	2248-2688*263		秀義里
林江西	里長	2946-4757		秀福里
吳美雪	里幹事	2248-2688*213		秀福里
施義男	里長	2949-2355		秀明里
李智鉞	里幹事	2248-2688*209		秀明里
周存炎	里長	2942-6140		秀峰里
歐秀玲	里幹事	2248-2688*227		秀峰里
洪天佑	里長	2944-4488		秀士里
陳雅雯	里幹事	2248-2688*268		秀士里
陳慶章	里長	2946-2612		秀仁里
陳雅雯	里幹事	2248-2688*268		秀仁里
李淙河	里長	2942-4281		秀景里
吳美雪	里幹事	2248-2688*213		秀景里
陳炳男	里長	2946-6323		秀水里
劉兆琪	里幹事	2248-2688*205		秀水里
楊錦煌	里長	2942-6120		華新里
呂芳偉	里幹事	2248-2688*217		華新里
李武雄	里長	2945-1515		東南里
蘇芳瑩	里幹事	2248-2688*212		東南里
游滿堂	里長	2941-6395		正南里
李彥勳	里幹事	2248-2688*262		正南里
謝森儒	里長	2945-5511		頂南里

楊晴惠	里幹事	2248-2688*228		頂南里
林平發	里長	2949-8998		華南里
鐘雪香	里幹事	2248-2688*265		華南里
呂秋東	里長	2944-8345		忠孝里
鄭詩潔	里幹事	2248-2688*226		忠孝里
鄭茂盛	里長	2944-2606		崇南里
蔡吉濡	里幹事	2248-2688*206		崇南里
呂明志	里長	2942-3656		興南里
楊依文	里幹事	2248-2688*211		興南里
胡宇辰	里長	2946-2889		景南里
林昱成	里幹事	2248-2688*207		景南里
張林秀麗	里長	2947-1217		景本里
楊依文	里幹事	2248-2688*211		景本里
曾金禧	里長	8668-6688		內南里
杜慧貞	里幹事	2248-2688*201		內南里
呂武雄	里長	2941-9944		壽南里
呂芳偉	里幹事	2248-2688*217		壽南里
吳國強	里長	2946-8080		福南里
陳菊園	里幹事	2248-2688*210		福南里
連顯達	里長	2247-7369		外南里
鐘雪香	里幹事	2248-2688*265		外南里
游志鴻	里長	2240-7665		中興里
鐘雪香	里幹事	2248-2688*265		中興里
陳成功	里長	8668-1158		吉興里

蔡吉濡	里幹事	2248-2688*206		吉興里
尤敏玉	里長	2242-5205		復興里
鄭詩潔	里幹事	2248-2688*226		復興里
蔡璧如	里長	2247-7162		和興里
江芝婷	里幹事	2248-2688*254		和興里
游進興	里長	2941-1719		景平里
李芷萱	里幹事	2248-2688*225		景平里
游成家	里長	2949-6369		景新里
蔡吉濡	里幹事	2248-2688*206		景新里
王坤茂	里長	2949-7918		景福里
林佳蓉	里幹事	2248-2688*258		景福里
游任是	里長	2947-6575		景安里
劉浩偉	里幹事	2248-2688*253		景安里
林東銘	里長	2248-0383		景文里
李彥勳	里幹事	2248-2688*262		景文里
呂星輝	里長	2947-8090		橫路里
陳菊園	里幹事	2248-2688*210		橫路里
林進明	里長	2242-2470		錦和里
楊季芳	里幹事	2248-2688*264		錦和里
范榮豐	里長	2247-9569		錦中里
楊憶玫	里幹事	2248-2688*257		錦中里
范文輝	里長	2247-2055		錦昌里
郭芬安	里幹事	2248-2688*222		錦昌里
劉德安	里長	2247-3838		錦盛里

楊季芳	里幹事	2248-2688*264		錦盛里
林鑫宏	里長	2225-6640		灰磘里
鄭詩潔	里幹事	2248-2688*226		灰磘里
石淑鳳	里長	2221-6408		積穗里
管榮祥	里幹事	2248-2688*219		積穗里
簡美蓮	里長	2223-1311		民享里
李茱菡	里幹事	2248-2688*260		民享里
呂來	里長	2226-1299		民有里
許全傑	里幹事	2248-2688*259		民有里
藍國鐘	里長	2222-5347		員山里
杜慧貞	里幹事	2248-2688*201		員山里
蔡宗霖	里長	8226-7971		員富里
楊憶玫	里幹事	2248-2688*257		員富里
陳榮鐘	里長	2225-9958		嘉穗里
許原銘	里幹事	2248-2688*261		嘉穗里
吳永華	里長	2221-4414		嘉慶里
戴如意	里幹事	2248-2688*236		嘉慶里
吳欣怡	里長	2221-0377		文元里
楊憶玫	里幹事	2248-2688*257		文元里
林后福	里長	2223-3556		嘉新里
李惇富	里幹事	2248-2688*202		嘉新里
張金鳳	里長	8221-7068		民安里
林柏榕	里幹事	2248-2688*218		民安里
周賜貴	里長	2222-9736		安穗里

	林柏榕	里幹事	2248-2688*218		安德里
	陳美華	里長	2221-6077		瑞德里
	楊惇富	里幹事	2248-2688*202		瑞德里
	鄭經美	里長	3234-2011		冠德里
	呂勝賢	里幹事	2248-2688*231		冠德里
	何韋翰	里長	2228-1389		明德里
	郭芬安	里幹事	2248-2688*222		明德里
	王金定	里長	2953-2321		清德里
	商嘉洋	里幹事	2248-2688*235		清德里
	張興順	里長	2952-7524		自強里
	李芷萱	里幹事	2248-2688*225		自強里
	詹文定	里長	2954-9556		德德里
	王郁琪	里幹事	2248-2688*208		德德里
	朱朝鶯	里長	2957-2233		民生里
	王郁琪	里幹事	2248-2688*208		民生里
	蘇俊琦	里長	8951-4936		國光里
	李芷萱	里幹事	2248-2688*225		國光里
	童宥翔	里長	2953-3988		國華里
	許全傑	里幹事	2248-2688*259		國華里
	張宗正	里長	2953-8645		壽德里
	呂勝賢	里幹事	2248-2688*231		壽德里
	侯鈞瀚	里長	8951-9099		明德里
	郭芬安	里幹事	2248-2688*222		明德里
災情	姓名	職務	辦公室電話	行動電話	電子信箱

通報人員 任 務：通 報災 情與 權責 機關	陳亦揚	課長	2248-2688*500		ag6171@ntpc.gov.tw	
	王怡翔	視導	2248-2688*522		AM1968@ms.ntpc.gov.tw	
	李漪萍	課長	2248-2688*350		AC1943@ms.ntpc.gov.tw	
	胡雅倫	課員	2248-2688*357		AI4367@ntpc.gov.tw	
災情 查證 人員	姓名	職務	辦公室電話	行動電話	責任區域	
任 務：確 認由 民眾 傳播 及媒 體傳 播災 情之 正確 性	陳亦揚	課長	2248-2688*500		中和區	
	王怡翔	視導	2248-2688*522		中和區	
	陳義信	技士	2248-2688#520		中和區	
	吳介豪	課員	2248-2688#528		中和區	
	李炳志	技士	2248-2688#518		中和區	
	高健傑	技士	2248-2688#565		中和區	
	邱竑瑞	技士	2248-2688#541		中和區	
	陳麗卿	技士	2248-2688#572		中和區	
	陳濟民	技士	2248-2688#559		中和區	
	賴貞方	技士	2248-2688#546		中和區	
	孫天明	技士	2248-2688#567		中和區	
	林品妤	技佐	2248-2688#571		中和區	
	陳鎮鑫	技士	2248-2688#566		中和區	
防 汙 搶 修	編組 任務 執行	姓名	職務	辦公室電話	行動電話	責任區域

內容					
搶修隊	陳亦揚	隊長	2248-2688*500		中和區
搶修隊	王怡翔	隊員	2248-2688*522		中和區
搶修隊	李炳志	隊員	2248-2688#518		中和區
搶修隊	吳介豪	隊員	2248-2688#528		中和區
搶修隊	賴貞方	隊員	2248-2688#546		中和區
搶修隊	方啟德	隊員	2248-2688#547		中和區
搶修隊	邱竑瑞	隊員	2248-2688#541		中和區
搶修隊	陳義信	隊員	2248-2688#520		中和區
搶修隊	陳鎮鑫	隊員	2248-2688#566		秀安區 17 里
搶修隊	陳濟民	隊員	2248-2688#568		南勢區 24 里
搶修隊	孫天明	隊員	2248-2688#567		漳和區 25 里
搶修隊	高健傑	技士	2248-2688#565		漳和區 25 里
搶修隊	林品好	隊員	2248-2688#521		員山 27 里
搶修隊	陳麗卿	隊員	2248-2688#572		員山 27 里

新北市永和區 108 年度淹水災情巡查、通報及查證人員與防汛搶險隊員編組表

鄉(鎮、市、區)	永和區				
災情通報專線	工務課:02-29282828 分機 210. 222 役政課災情查報專線:02-29244337 應變中心電話:8923-8969				
災情 巡查 人員 任 務: 巡 查 轄 管 範 圍, 主 動 察 覺 災 情 災情 通報 人員 任 務: 通 報 災 情 與 權 責 機 關 災情 查證 人員 任 務: 確 認 由 民 眾 傳 播 及 媒	姓名	職務	辦公室電話	行動電話	責任區域
	林祐全	技佐	29282828 分機 216		一區
	郭啟琰	技士	29282828 分機 213		二區
	魏士淵	技士	29282828 分機 216		三區
	邱廷儒	技士	29282828 分機 214		四區
	姓名	職務	辦公室電話	行動電話	電子信箱
	劉?中	工務課長	29282828 分機 210		AD8449@ms.ntpc.gov .tw
	邱舜康	役政災防課 長	29282828 分機 331		AL9970@ms.ntpc.gov .tw
	吳宗信	課員	29282828 分機 332		an7815@ntpc.gov.tw
	姚冠汝	技佐	29282828 分機 222		AM3279@ms.ntpc.gov .tw
	姓名	職務	辦公室電話	行動電話	責任區域
	林祐全	技佐	29282828 分機 216		一區
	郭啟琰	技士	29282828 分機 213		二區
	魏士淵	技士	29282828 分機 216		三區
邱廷儒	技士	29282828 分機 214		四區	

	體 播 災 情 之 正 確 性					
防 汛 搶 修 隊	編 組 任 務 執 行 內 容	姓 名	職 務	辦 公 室 電 話	行 動 電 話	責 任 區 域
	搶 修 隊	林 士 文	技 工	29282828 分機 217		全 區
	搶 修 隊	張 榕 荏	臨 時 雇 工	29282828 分機 215		全 區
	搶 修 隊	賴 勇 閣	技 士	29282828 分機 216		全 區
	搶 修 隊	姚 冠 汝	技 佐	29282828 分機 222		全 區
	搶 修 隊	張 晉 豪	約 僱 人 員	29282828 分機 218		全 區
	搶 修 隊	劉 友 福	技 士	29282828 分機 212		全 區

新北市五股區 108 年度淹水災情巡查、通報及查證人員與防汛搶險隊員編組表						
鄉(鎮、市、區)		新北市五股區				
災情通報專線		02-8295-2688				
災情 勘查 (查證) 人員	災情 查 察 人 員	姓名	職務	辦公室電話	行動 電話	責任區域
	任務： 巡察轄 管範 圍，主 動察覺 災情	林德崑	課長	02-2291-6051 分機 501		全區
		羅永在	技士	02-2291-6051 分機 510		全區
		張育仁	技佐	02-2291-6051 分機 512		全區
	災情 通 報 人 員	姓名	職務	辦公室電話	行動 電話	電子信箱
	任務： 通報災 情予權 責機關	林鈺傑	主任 秘書	02-2291-6051 分機 302		AB0406@ms.ntpc.gov.tw
		劉天從	課長	02-2291-6051 分機 201		am0992@ntpc.gov.tw
		王柏欽	辦事 員	02-2291-6051 分機 203		aq4706@ntpc.gov.tw
	災情 查 證 人 員	姓名	職務	辦公室電話	行動 電話	責任區域
	任務： 確認由 民眾傳 播及媒 體傳播 災情之 正確性	林鈺傑	主任 秘書	02-2291-6051 分機 302		全區
劉天從		課長	02-2291-6051 分機 201		全區	
林德崑		課長	02-2291-6051 分機 501		全區	
防汛 搶 險 隊	編組任 務	姓名	職務	辦公室電話	行動 電話	責任區域
	執行內 容	姓名	職務	辦公室電話	行動 電話	責任區域
	搶修隊	林德崑	課長	02-2291-6051 分機 501		全區
羅永在		技士	02-2291-6051 分機 510		全區	

		張育仁	技佐	02-2291-6051 分機 512		全區
--	--	-----	----	------------------------	--	----

新北市土城區 108 年度淹水災情巡查、通報及查證人員與防汛搶險隊員編組表

鄉鎮市公所	新北市土城區公所					
災情通報專線	(02)2273-2000					
災情 巡查 人員 任 務： 巡 察 轄 管 範 圍， 主 動 察 覺 災 情 災 情 通 報 人 員 任 務： 通 報 災 情 予 權 責 機 關 災 情 查 證 人 員 任 務： 確 認 由 民 眾 傳 遞 及	姓名	職務	辦公室電話	行動電話	責任區域	
	雷聖祥	技士	02-22732000#245		土城區	
	羅天送	技士	02-22732000#238		頂埔區	
	陳美璇	技士	02-22732000#231		清水區	
	姓名	職務	辦公室電話	行動電話	電子信箱	
	李玉馨	課長	02-22732000#235		ibyaya@gmail.com	
	蔡芝萍	技士	02-22732000#252		pinkun88@yahoo.com.tw	
	陳允禾	約僱人員	02-22732000#244		Ap8274@ntpc.com.tw	
	姓名	職務	辦公室電話	行動電話	責任區域	
	賴子欽	技佐	02-22732000#239		土城區	
	洪明松	臨時人員	02-22732000#241		清水區	
	張育勳	技士	02-22732000#216		頂埔區	

	媒體 傳播 災情 知正 確性					
防汛搶險隊	編組 任務 執行 內容	姓名	職務	辦公室電話	行動電 話	責任區域
	緊急 聯絡 調度	洪任賢	技士	02-22732000#243		全區
	搶修 廠商	施義淋	約僱人 員	02-22732000#277		清水區
	及防 汛設 備	李瑞庭	約僱人 員	02-22732000#232		頂埔區
		高銘賢	暫僱人 員	02-22732000#221		土城區

新北市水利建造物
108 年度維護管理計畫

新北市政府
107 年 12 月

目錄

目錄.....	I
表目錄.....	III
圖目錄.....	V
壹、 前言.....	1
貳、 計畫範圍.....	1
一、 轄管河川、區排基本資料(長度、位置圖).....	1
二、 水利建造物數量、位置及分佈圖、座標等(堤防護岸長度、抽水站、水門、滯洪池、移動式抽水機等).....	1
參、 工作項目及方法.....	2
一、 主要辦理維護工作項目及維護作業標準.....	2
二、 執行方式(委外或自辦、府內單位及公所分工).....	4
三、 (府內)督導機制.....	5
肆、 期程及預算需求.....	6
一、 維護管理工作期程及預算編列狀況.....	6
二、 經費來源及(經費需求)計算基準.....	7
伍、 其他事項.....	7
一、 其他機關配合事項.....	7
二、 其他配合措施.....	7

表目錄

表 1 計畫範圍河川一覽表	8
表 2 計畫範圍區域排水一覽表	8
表 3 計畫範圍分洪設施一覽表	11
表 4 計畫範圍林口滯洪壩一覽表	12
表 5 計畫範圍景美臨時堤防一覽表	12
表 6 新北市市管河川及區域排水護岸型式統計表	12
表 7 新北市石門區市管河川(6)及區域排水(0)護岸型式統計表	13
表 8 新北市雙溪貢寮區市管河川(2)及區域排水(0)護岸型式統計表	13
表 9 新北市萬里區市管河川(2)及區域排水(1)護岸型式統計表	14
表 10 新北市三芝區市管河川(2)及區域排水(1)護岸型式統計表	15
表 11 新北市淡水區市管河川(4)及區域排水(2)護岸型式統計表	16
表 12 新北市林口區市管河川(2)及區域排水(0)護岸型式統計表	17
表 13 新北市八里區市管河川(1)及區域排水(2)護岸型式統計表	17
表 14 新北市五股區市管河川(6)及區域排水(2)護岸型式統計表	18
表 15 新北市泰山區市管河川(5)及區域排水(2)護岸型式統計表	19
表 16 新北市新店區市管河川(0)及區域排水(2)護岸型式統計表	19
表 17 新北市土城區市管河川(0)及區域排水(3)護岸型式統計表	20
表 18 新北市樹林區市管河川(0)及區域排水(6)護岸型式統計表	20
表 19 新北市鶯歌區市管河川(0)及區域排水(3)護岸型式統計表	21
表 20 新北市三峽區市管河川(0)及區域排水(7)護岸型式統計表	21
表 21 新北市深坑區市管河川(0)及區域排水(7)護岸型式統計表	22
表 22 新北市石碇區市管河川(0)及區域排水(1)護岸型式統計表	22
表 23 新北市瑞芳區市管河川(0)及區域排水(1)護岸型式統計表	23
表 24 新北市金山區市管河川(0)及區域排水(6)護岸型式統計表	23
表 25 新北市新莊、三重區市管河川(0)及區域排水(1)護岸型式統計表	24
表 26 新北市汐止區-1 市管河川(0)及區域排水(11)護岸型式統計表	24
表 27 新北市汐止區-2 市管河川(0)及區域排水(11)護岸型式統計表	25
表 28 新北市分洪設施型式統計表	25
表 29 新北市滯洪壩統計表	26
表 30 新北市景美臨時堤防型式統計表	26
表 31 新北市水利建造物(排水設施—抽水站)檢查結果及經費改善總表	27
表 32 新北市水利建造物(排水設施—水門)檢查結果及經費改善總表	31
表 33 檢查結果評分標準表	71
表 34 新北市政府抽水站維護保養紀錄表 1(年度保養)	72
表 35 新北市政府抽水站維護保養紀錄表 2(年度保養)	72
表 36 新北市政府抽水站維護保養紀錄表 3(年度保養)	73
表 37 新北市政府抽水站維護保養紀錄表 4(年度保養)	73
表 38 抽水站機電設備定期檢查項目表(豎軸式主抽水機)	74
表 39 抽水站機電設備定期檢查項目表(沉水式主抽水機)	75
表 40 移動式抽水機維護/檢查紀錄表	76
表 41 抽水站定期檢查表	77

表 42 水門定期檢查表	78
表 43 抽水站不定期檢查表	79
表 44 水門不定期檢查表	80
表 45 橫移門不定期檢查表	81
表 46 新北市政府 107 年度淡水河系水門、抽水站維護管理及附屬工程計畫經費一覽表 1..	82
表 47 新北市政府 107 年度淡水河系水門、抽水站維護管理及附屬工程計畫經費一覽表 2..	82
表 48 新北市政府轄管抽水站一覽表	83

圖目錄

圖 1 計畫範圍河川及分洪設施位置圖	86
圖 2 計畫範圍區域排水位置圖	86
圖 3 計畫範圍林口滯洪壩位置圖	87
圖 4 計畫範圍林口滯洪壩位置圖	87
圖 5 抽水站分佈圖-北區、南區	88
圖 6 抽水站分佈圖-東區	88
圖 7 水門分佈圖-1 區-1	89
圖 8 水門分佈圖-1 區-2	89
圖 9 水門分佈圖-1 區-3	90
圖 10 水門分佈圖-1 區-4	90
圖 11 水門分佈圖-1 區-5	91
圖 12 水門分佈圖-1 區-6	91
圖 13 水門分佈圖-1 區-7	92
圖 14 水門分佈圖-1 區-8	92
圖 15 水門分佈圖-1 區-9	93
圖 16 水門分佈圖-1 區-10	93
圖 17 水門分佈圖-2 區-1	94
圖 18 水門分佈圖-2 區-2	94
圖 19 水門分佈圖-3 區	95
圖 20 水門分佈圖-4 區-1	95
圖 21 水門分佈圖-4 區-2	96
圖 22 水門分佈圖-4 區-3	96
圖 23 水門分佈圖-4 區-4	97
圖 24 水門分佈圖-4 區-5	97
圖 25 水門分佈圖-4 區-6	98
圖 26 水門分佈圖-5 區	99
圖 27 水門分佈圖-6 區	100
圖 28 水門分佈圖-7 區	101
圖 29 水門分佈圖-8 區	102
圖 30 水門分佈圖-9 區-1	103
圖 31 水門分佈圖-9 區-2	104
圖 32 水門分佈圖-9 區-3	105
圖 33 水門分佈圖-9 區-4	106
圖 34 水門分佈圖-10 區	107
圖 35 水門分佈圖-11 區	107
圖 36 水門分佈圖-12 區-1	108
圖 37 水門分佈圖-12 區-2	108
圖 38 水門分佈圖-12 區-3	109
圖 39 水門分佈圖-12 區-4	109
圖 40 水門分佈圖-12 區-5	110
圖 41 水門分佈圖-12 區-6	110

圖 42 水門分佈圖-12 區-7	111
圖 43 水門分佈圖-12 區-8	111
圖 44 水門分佈圖-12 區-9	112
圖 45 水門分佈圖-12 區-10	112
圖 46 水門分佈圖-12 區-11	113
圖 47 新北市新店中央新村北側區段徵收開發工程末端排水系統	114
圖 48 捷運環狀線 CF640 區段標 CF643B 子施工標排水管函(流末工)	121

壹、前言

為確實維護新北市轄內 19 條市管河川、71 條區域排水、7 座分洪設施、7 處林口滯洪壩及 2 處臨時堤防、2 條堤外排水箱涵等水利建造物之安全，新北市政府水利局爰依「水利法」第 49 條及「水利建造物檢查及安全評估辦法」第 7 條規定辦理「106 年度市管河川、區域排水及分洪設施水利建造物檢查及評估工作」，以掌握轄區內之水利建造物現況，並針對水利構造物數量位置等相關資料進行統計，作為維護及修復之參考依據。檢查後依構造物損壞程度及保護標的評估修繕優先順序，將需立即改善處於汛期前以搶修搶險或其他方式進行優先處理，以利災前預防及迅速修繕，期能有效管理維護水利構造物，確保人民生命財產之安全。

另有關新北市轄內抽水站部分，計有臺北防洪計畫暨下水道系統 28 座，基隆河初期計畫 16 座，基隆河整體計畫 9 座，臺北防洪初二、三期排洪工程急需改善增建抽水站計畫 5 座，塔寮坑溪治理計畫 6 座，內政部營建署補助 4 座抽水站，共計 68 座抽水站，針對相關水門、引、排水渠道進行疏浚工作，另 14 座抽水站與其附屬水門之相關費用由本市自行編列預算支應。

考量本計畫書堤防護岸、滯洪池與移動式抽水機、水門及抽水站於本質上不盡相似，故將兩部分分開繕寫。

貳、計畫範圍

一、轄管河川、區排基本資料(長度、位置圖)

新北市幅員寬廣，境內經公告之河川共有 19 條、區域排水則有 71 條、分洪設施計 7 座及林口區滯洪壩 7 座等水利建造物，此外原市管區排洲子尾排水溝已於 102.8.12 公告廢止。有關新北市市管河川、區域排水及分洪設施治理範圍如附表 1~附表 5 所示，河川、區域排水及各分洪設施計畫位置如圖 1~圖 4 所示。

二、水利建造物數量、位置及分佈圖、座標等(堤防護岸長度、抽水站、水門、滯洪池、移動式抽水機等)

依水利行政法規共分為市管河川 19 條、市管區域排水 71 條，新北市境內河川密布，環河而生故水利構造物數量亦屬龐大，有關水利建造物數量位置及座標等資料茲綜整簡述如下：

(一) 新北市市管河川護岸長度總計 90.39 公里，型式自然邊坡為主，佔總長

度 38.8%，混凝土護岸佔總長度 34.2%，相關統計表如表 6。

(二) 區域排水護岸長度總計 159.6m，混凝土型式為主佔總長度 58.4%，砌石護岸佔總長度 17.4%，相關統計表如表 6~表 27。市內分洪設施共計有七座，相關統計表如表 28。

(三) 林口滯洪壩共分 L、U、V、P、S、Q、O 七處，主要檢查範圍為各排放口之滯洪壩、排放口及排放水道，構造物型式主為分為混凝土壩(L、Q、O)三處及混凝土明渠(U、V、P、S)四處，相關統計表如表 29。

(四) 景美臨堤防計二處，A 工區及 B 工區，詳表 30。

(五) 堤外排水箱涵：新北市新店中央新村北側區段徵收開發工程末端排水系統、捷運環狀線 CF640 區段標 CF643B 子施工標排水管函(流末工)，詳圖 47、48。

(六) 新北市轄屬水門、抽水站及移動式抽水機分佈

新北市轄屬水門、抽水站及移動式抽水機部分則分佈於大漢溪、新店溪、景美溪、淡水河、二重疏洪道、基隆河沿岸，茲簡述如下：

1、抽水站 82 座(包括 7 座臨時抽水站)，機組共 335 台，總水量 1709.6CMS，如圖 5~圖 6 及表 48。

2、水門 716 座 977 扇「包含電動(手動)閘門、自動水門(舌閥)」、陸閘 6 座 12 扇、橫移門 18 座、水密門 2 座，共有 742 座 1009 扇，如附圖 7~附圖 46。

3、12 英吋抽水機 31 台，6 英吋抽水機 12 台，4 英吋以下抽水機 35 台備於本局抽水站內，可隨時出勤。

4、水門、抽水站之位置及分佈圖、座標等分佈情形，如附圖 5~附圖 46 所示。

參、工作項目及方法

一、主要辦理維護工作項目及維護作業標準

為確實辦理水利構造物維護工作，了解水利構造物(包含堤防護岸、滯洪池等)損壞原因不僅利於後續修繕更能達成事先預防的目的，構造物損壞原因，依據新北市政府水利局 107 年度興辦水利構造物檢查結果分析，主要損壞原因可分為：

(一) 基腳沖刷及淘空破壞；

(二) 混凝土老劣化；

- (三) 坡面孔洞破壞；
- (四) 共構衍生界面破壞；
- (五) 伸縮縫破壞；
- (六) 堤身滲水及管湧；
- (七) 混凝土裂縫；
- (八) 攔河堰沖刷損壞等，

新北市政府水利局依據前述損壞原因，針對本年度之檢查結果將依各損壞進行分析統計，以了解護岸損壞之成因做判斷。並了解其損壞的原因是局部性或全面性，如果是全面性的則需做更進一步之檢測或是長期監測及巡察，尤其是鄰近保護標的或易造成人員財產損失處。

為維護移動式抽水機、水門及抽水站內機械，新北市政府水利局保養方式如下：

- (一) 年度保養：包括柴油引擎及柴油引擎發電機組維護保養、離合器、萬向接頭、各類相關設備之儀表…等保養，承辦人員於年度保養期間不定期至抽水站抽查進度，以確保此保養之落實度。



圖 1 柴油引擎更換機油及發電機組噴油嘴拆卸校正

- (二) 月（季）保養：包括離合器管路滲漏檢查、投入及脫離功能檢查、控制盤系統控制盤面各指示燈功能檢查，控制盤面各開關及繼電器功能檢查；電動蝶閥蝶閥開閉合度檢測調整、各部螺栓迫緊、驅動裝置潤滑、電氣系統測試…等保養，承辦人員不定期至各抽水站抽查保養狀況，以確保抽水機組運作時能正常無虞。



圖 2 水門外觀檢查

(三) 檢查結果評估指標建立：新北市政府水利局依水利署頒布的「水利建造物檢查及安全評估辦法」訂定各市管河川、區域排水、分洪設施、臨時堤防及林口滯洪壩之安全維護手冊辦理，文中依據改善之急迫性分為三級，依據其急迫程度由急至緩分別為「立即改善」、「注意改善」及「計畫改善」，以外則屬「正常」。

檢查結果評估分級：依據上述評分等級，差異如下：

- 1、立即改善：水利建造物損壞並致影響其功能。
- 2、注意改善：水利建造物局部損壞，應防止其損壞擴大者。
- 3、計畫改善：水利建造物已顯現缺陷或經評估需改善其功能或年久需維修者。
- 4、正常：水利建造物外觀、結構及功能正常。

二、執行方式(委外或自辦、府內單位及公所分工)

每年度皆於年初起至汛期前辦理水利建造物檢查工作，並再針對各級缺失排定期程辦理改善及追蹤，各階段說明如下：

(一) 檢查工作：有關檢查業務，本府水利局針對市管河川、區域排水、分洪設施、水門、橫移門、移動式抽水機等分為兩部分辦理：

1. 市管河川、區域排水及分洪設施等(防水建造物)：

- (1) 定期：預於每年 1 月由委辦廠商辦理，並於 4 月底前完成全區步行、目視檢查後，提送報告書供業務單位審核。
- (2) 不定期：如遇五級以上地震、雨量達安全維護手冊訂定之啟動值、遇有特殊情況或機關指定，立即辦理之特別檢查

2. 水門、抽水站(洩水建造物)：

- (1) 定期：預訂於每年 1 月開始執行。(如表 41~表 42 所示)
- (2) 不定期：如遇本市五級以上地震、本府一級開設解除進駐後、該抽水站前池到達滿載水位，全數機組皆已全數啟動運轉超過 4 小時或遇有特殊情況，立即辦理之特別檢查。(如表 43~表 45 所示)

(二) 維護(新建)工程：

新北市政府水利構造物(包含水門、抽水站、堤防護岸、滯洪池等)目前現有維護分工如下：

1. 市管河川、區域排水之堤防護岸(防水建造物)：

- (1) 河道除草或簡易修復：由本府水利局及各區公所於年度開始時辦理開口合約發包作業並以河道除草為重點，相關經費除公所本預算支應外另由新北市政府水利局補助；
- (2) 構造物損壞或興建：新北市政府水利局為維持水利建造物應有的品質，避免損壞情形擴大，事先預防，於有毀損之虞前修復完畢，以發揮防汛功能，防止水患，避免災情發生，保障人民生命財產安全，故於年度開始辦理損壞修復開口合約發包作業並以構造物修繕為重點，相關經費由新北市政府自籌。

2. 水門、抽水站(洩水建造物)：

本市轄管之水門、抽水站設備除上述檢查外另每月由新北市政府召開「淡水河系水門、抽水站維護管理暨附屬工程計畫」各缺失項目改善及經費執行進度檢討聯合督導會議，並邀集上級單位如內政部營建署、經濟部水利署、經濟部水利署第十河川局指導，同時追蹤控管預算執行及機組故障修復情形。(如表 46~表 47 所示)。

另有關新北市政府轄屬 82 座抽水站，其中 11 座由新北市政府派員操作，承攬廠商則負責維護保養及機組故障檢修等工作、餘 71 座抽水站則以委外方式辦理操作及維護事宜。

三、(府內)督導機制

為確實了解水利建造物維護管理情形，新北市政府水利局針對各相關單位進行(或接受)督導，以確實避免災情發生，保障人民生命財產安全，茲分類說明如下：

- (一) 新北市災害防救深耕計畫：為使災害防救工作向下紮根，深耕災害防救能量於基層，於汛期前針對各區公所災害防救需求或構造物維護狀況進行了解並後續追蹤。

- (二) 各區公所水利業務綜合會議：每月由新北市政府水利局召開針對各區公所針對河道清淤及經費使用情形進行了解並持續輔導。
- (三) 工務行政抽查：針對新北市政府水利局各工程修繕情形進行不定期檢查及督導作業。
- (四) 水利建造物檢查及安全評估小組防水與洩水工作督導：
 - 1、由本府水利局人員組成複查小組針對委託廠商提報之檢查結果辦理複查(升、降級)等工作。
 - 2、由府層級機關組成本府之「水利建造物檢查及安全評估小組」，針對本市轄管範圍之水利建造物興辦人或管理者進行業務督導。
 - 3、接受經濟部水利署針對水利構造物檢查辦理情形督導並進行相關改善。

肆、期程及預算需求

當檢查發現有(1)立即改善部份，將立即評估是否由年度開口廠商進行搶修。而如果損壞程度為(2)注意改善或(3)計畫改善則將初步研議改善工法、時程及經費統計，以做為新北市政府水利局後續改善依據。

一、維護管理工作期程及預算編列狀況

(一) 維護範圍

維護管理工作期程及預算編列狀況考量水利構造物種類較多，維護較為不易，新北市政府水利局針對各種水利構造物分類控管，其工作項目及後續維護期程詳如下附：

- 1、市轄河川、區域排水河道整治及疏濬工程新北市境內 19 條市管河川，71 條市管區域排水，維持河道暢通及環境整理、清疏工程等事項。
- 2、溪美大排、中港大排、願景館、控制中心等設施修繕。
- 3、市轄河川排水各項設施修繕。
- 4、中央管河川堤防範圍之環境整理。
- 5、林口區滯洪池維護整理等工作：林口滯洪池 28 處計 91,837m²；另有公園遊憩木棧道等設施老舊及路面破損等相關工作。

(二) 辦理分區及期程

上述區域，本年度本府水利局將全市依行政區劃分 4 區執行，依缺失檢查結果評估修復等級為立即改善、注意改善及計畫改善，分三期執行。第一期執行立即改善，預計於汛期開始前(107 年 5 月)施作完畢；後續至年底前則執行注意改善及計畫改善。另有關本市轄管之水門、抽

水站設備，為配合「淡水河系水門抽水站維護管理及附屬工程計畫」，工作期程訂於每年 12 月 1 日起至隔年 11 月 30 日止。

(三) 本年度水利構造物修繕預算編列

- 1、本市轄管之市管河川、區域排水、分洪設施、滯洪壩及臨時堤防等水利構造物，其預算由新北市政府自行籌措新臺幣 1 億 6,000 萬元辦理改善，其中 8,690 萬元將委辦各區公所辦理河道整理、環境維護及簡易修繕，餘萬元則由本府水利局針對上述範圍內之水利建造物辦理修繕所需之設計、監造及工程案件。
- 2、有關本市轄管之水門、抽水站設備，雖為本市水利局自行管理，惟其預算由經濟部水利署以代收代付方式支應新北市政府每年所需經費估計約需新臺幣 2 億 3,200 萬元，餘不足部分由新北市政府自行編列經費約 6,600 萬元支應。

二、經費來源及(經費需求)計算基準

有關水利構造物(包含堤防護岸、滯洪池等)檢查及後續維護經費皆由新北市政府自籌，抽水站及水門設備經費來源以經濟部水利署代付方式支應為主，餘不足部分則由本府水利局自籌，詳細編列金額如前述內容。

經費計算平均而言，以區域排水等河道為例，修復一處長 3m、寬 0.2m、深 0.1m 之護岸基腳淘空，約需 50,000 元之工料費；而修復一處護岸基腳淘空，長 80m、寬 0.3m、深 0.2m 之護岸基腳淘空，約需 300,000 元之工料費；而興建一處 160m 之護岸，約需 4800,000 元之工料費；抽水站、水門部分之計算基準，則依本府水利局每年提報至經濟部水利署，詳細編列之淡水河系水門抽水站維護管理及附屬工程計畫書方式辦理。

伍、其他事項

一、其他機關配合事項

本府轄管 18 座橫移門，其中 8 座橫移門係由經濟部水利署第十河川局所轄，於汛期時督導由前述機關督導本府辦理相關事項，並作成紀錄。

二、其他配合措施

無。

表 1 計畫範圍河川一覽表

序號	行政區	河川名稱	治理長度(km)	權責起點	權責終點
1	雙溪區	雙溪	12.4	太平洋	平林橋
2	貢寮區	尖山腳溪	0.8	太平洋	澳底二號橋
3	萬里區	瑪鍊溪	7.62	東海	裕大橋
4	萬里區	員潭溪	4.3	東海	磺興橋
5	石門區	小坑溪	1.9	東海	河口上溯約 1.9 公里
6	石門區	乾華溪	4.3	東海	出海口沿上游 4.3 公里
7	石門區	石門溪	2.53	東海	石門坑路 3 號橋
8	石門區	老梅溪	3.7	東海	豬槽潭橋
9	石門區	楓林溪	1.6	東海	河口上溯約 1.6 公里
10	石門區	八甲溪	1.7	東海	德茂村集會所
11	三芝區	埔坪溪	1.7	臺灣海峽	大龍橋
12	三芝區	八連溪	7.79	臺灣海峽	連松寮二號橋
13	淡水區	大屯溪	3.62	臺灣海峽	雙福橋
14	淡水區	後洲溪	1.33	臺灣海峽	新埔橋
15	淡水區	興仁溪	3.8	臺灣海峽	頂田寮橋
16	八里區	水仙溪	5.95	臺灣海峽	出海口上溯 5.95 公里
17	林口區	寶斗溪	3.15	臺灣海峽	出海口上溯 3.15 公里
18	林口區	林口溪	6.2	臺灣海峽	土地公厝橋
19	淡水區	公司田溪	16	臺灣海峽	縣道 101 大溪橋

資料來源：98.04.08 經授水字第 09820203070 號經濟部公告

表 2 計畫範圍區域排水一覽表

序號	行政區	區排水名稱	長度(m)	權責起點	權責終點
1	八里區	牛寮埔溪	1,490	臺灣海峽匯流處	王母娘娘廟後方
2	八里區	烏山頭溪	1,652	淡水河匯流處	烏山頭
3	八里區	龍形溪排水幹線	1,166	淡水河匯流處	石壁腳便橋
4	五股區	觀音坑溪排水幹線	2,947	二重疏洪道與淡水河匯流口	北 53 縣 5K 處麓橋
5	五股區	崩山坑溪排水支線	2,029	中直坑溪	崩山巷 17-2 號
6	五股區	北勢坑溪	447	觀音坑溪匯流口	天乙路與北勢坑溪交會處
7	五股區	中直坑溪	2,017	觀音坑溪匯流口	中直路 52 號
8	五股區	五股坑排水幹線	4,144	二重疏洪道匯流口	籠路橋(民義路 2 段 124 號)
9	五股區	溫子圳排水	837	五股坑溪匯流口	新五路上群加油後面
10	五股區	御史坑溪	2,076	五股坑溪匯流口	御史路 205 號上游 600 公尺
11	五股區	冷水坑溪	791	五股坑溪	水保局興建之攔砂壩
12	五股區	壟鈞坑溪	1,466	五股坑溪匯流口	壟鈞橋
13	五股區	水確窠溪	3,984	大窠坑溪匯流口	登林路尾與林口交界
14	泰山區	貴子坑溪	4,296	大窠坑溪匯流處	明志路三段 351 巷 36 號旁
15	泰山區	橫窠子排水幹線	3,006	大窠坑溪	泰山幹線 66 電桿
16	泰山區	新寮坑支線	918	橫窠子排水幹線匯流	土地公廟

				口	
17	泰山區	柯厝坑幹線直排	750	大窠坑溪	錦波幹線 48 電線桿
18	泰山區	錢厝坑支線	718	柯厝坑幹線	錢厝坑 8-30 號
19	淡水區	庄子內溝排水幹線	2,412	淡水河匯流處	淡金路橋
20	淡水區	樹梅坑溪	2,190	淡水河	妙覺寺下方橋
21	新店區	五重溪	9,224	新店溪	五城加油站
22	新店區	青潭溪	2,707	新店溪	中生橋
23	土城區	石壁寮溝排水	1,510	承天路 139 號	承天路 71 巷與忠義路口
24	土城區	龍泉溪	1,176	三峽河	龍泉路 85 號前
25	土城區	柑林埤溝	4,215	四汴頭截水溝	石門路 60 號前
26	樹林區	坡內坑排水	1,071	坡內坑溝匯流處備內街 164 巷口	大安路
27	樹林區	東和街排水	1,826	橫坑子溝	東和橋
28	樹林區	民和街排水	1,512	大漢溪匯流處	民和街土地公廟
29	樹林區	桃子腳排水路	3,474	三峽河	國學街
30	樹林區	中和街排水	547	鹿角溪匯流口	中和街 1 號
31	樹林區	鹿角溪	3,291	大漢溪	中和街 11 號前鐵路箱涵
32	鶯歌區	尖山支線	861	鶯歌溪匯流處	八德路八德橋
33	鶯歌區	圳子頭坑溪	1,104	鶯歌溪匯流處	東湖里樟普坑 1 號旁
34	鶯歌區	東門排水	853	鳳吉一街 170 號旁	鶯桃路 668 巷口
35	三峽區	溪東排水	381	橫溪匯流口	溪東橋
36	三峽區	阿四坑溪排水	1,705	三峽河匯流口	介壽路一段 276 號後方公墓
37	三峽區	八張排水支線	364	福德坑溪匯流口	中埔里
38	三峽區	麻園溪	3,307	三峽河匯流口	臺三線二鬮橋
39	三峽區	大埔支線	429	與麻園溪匯流口	二鬮里 (軍營旁)
40	三峽區	五鬮支線	723	與麻園溪匯流口	二鬮里 (軍營內)
41	三峽區	福德坑溪	2,358	三峽河	第一座福德橋
42	深坑區	王軍寮排水幹線	2,012	景美溪匯流口 (中正橋)	向天湖 11-2 號

43	深坑區	阿柔洋排水幹線	1,550	景美溪匯流口(阿柔活動中心)	炮子崙 21 號
44	深坑區	草地頭排水幹線	975	景美溪匯流口(公賣局倉庫旁)	深南路世新會館
45	深坑區	賴仲坑排水幹線	931	景美溪匯流口(安泰電)	賴仲坑路 32 號旁
46	深坑區	昇高排水幹線	1,680	景美溪匯流口(雲區山莊入口)	昇高坑路 51 號
47	深坑區	外股排水支線	1,358	景美溪匯流口(萬福橋)	下大坑土地公廟
48	深坑區	松柏排水幹線	1,254	景美溪匯流口(北深路一段 60 巷)	土庫尖路 27-1 號旁
49	石碇區	烏塗溪排水	2,444	景美溪匯流處	萬壽橋
50	瑞芳區	八分寮溪	3,214	基隆河匯流口	萬壽宮前
51	金山區	南勢溪排水幹線	1,522	月眉溪匯流處	五湖村南勢湖 18 號前
52	金山區	金包里溪排水	2,645	臺灣海峽	五湖村龜子山路 34-7 號前
53	金山區	月眉排水幹線	603	金包里溪匯流口	五湖村長興廟前小橋
54	金山區	金山清水溪排水	2,879	磺溪匯流處	潭子內橋
55	金山區	西勢溪排水幹線	2,500	磺溪匯流處	便民橋
56	金山區	三界排水幹線	1,558	西勢溪匯流處	六股村潭子內 10 之 1 號口
57	萬里區	萬里磺溪排水幹線	4,475	員潭溪之匯流處	磺潭村磺溪 12-1 號
58	新莊區、三重區	洲子尾排水溝 (已公告廢溝)	2,760	二重疏洪道匯流處	中正路南下 39k (已於 102 年 8 月 12 日公告廢止)
59	泰山區、五股區	大窠坑溪	5,641	二重疏洪道	高速公路涵管下 EL=85
60	三芝區	錫板溪	7,066	臺灣海峽	後店橋
61	三芝區	大坑溪	4,228	臺灣海峽	大坑橋
62	汐止區	橫科溪	2,532	橫科溪與基隆河匯流處	汐止市橫科路 407 巷 81 弄 5 號 「坐興居」前無名橋
63	汐止區	下寮溪	867	下寮溪與基隆河匯流處	汐止市北二高南下引道下方

64	汐止區	鄉長溪	940	區長溪與基隆河匯流處	汐止市區長路「林陳妹地基主」旁無名橋
65	汐止區	保長坑溪	1,696	保長坑溪與基隆河匯流處	汐止市大同路三段保長坑橋
66	汐止區	茄苳溪	1,303	茄苳溪與基隆河匯流處	汐止市招商街19巷25號旁啟德橋
67	汐止區	康誥坑溪	1,660	康誥坑溪與基隆河匯流處	汐止市水源路2段125巷宏國橋(1K+700)
68	汐止區	草濫溪	1,290	草濫溪與基隆河匯流處	汐止市福德一路392巷45號旁無名橋
69	汐止區	叭噠溪	2,178	叭噠溪與基隆河匯流處	汐止市叭噠路1段自強橋
70	汐止區	北港溪	3,067	北港溪與基隆河匯流處	汐止市汐萬路3段74巷(66號母懿堂旁)無名橋
71	汐止區	內溝溪排水(左岸)	2,206	內溝溪與基隆河匯流處	白馬山莊橋上游(2K+538)
72	汐止區	大坑溪排水(右岸)	3,614	大坑溪與基隆河匯流處	汐止市白雲里汐碇路536巷60之7號前之無名橋(6K+713)

資料來源：100.02.03 經授水字第 10020201350 號及 101.01.17 經授水字第 1012020049 經濟部公告

表 3 計畫範圍分洪設施一覽表

序號	行政區	名稱	長度(m)	權責起點	權責終點
1	土城區	成功街截流箱涵	620	大安圳(成功街)	大漢溪
2	土城區	特二號截流箱涵	295.5	大安圳(大安路口)	大漢溪
3	中和區	南山溝	2017	興南路2段399巷口	五重溪
4	汐止區	橫科溪	1016.29	橫科溪滯洪池下游	民權抽水站
5	瑞芳區	三瓜子坑溪	387.5	三瓜子坑溪中游	基隆河
6	樹林區	坡內坑溝	1748	大安路	大漢溪
7	新莊區	塔寮坑溪特二號道路分流箱涵	860	塔寮坑溪	塔寮坑抽水站

資料來源:新北市政府水利局

表 4 計畫範圍林口滯洪壩一覽表

序號	行政區	名稱	排水區域	位置
1	林口區	林口滯洪壩(L)	L 排排放口	文化北路二段和中山路交叉口旁
2	林口區	林口滯洪壩(U)	U 排排放口	文化一路二段跟中華路交叉口旁
3	林口區	林口滯洪壩(V)	V 排排放口	文化北路二段上距中華路交叉口 80m 旁
4	林口區	林口滯洪壩(P)	P 排排放口	興林路 152 巷和興林路交叉口旁
5	林口區	林口滯洪壩(S)	S 排排放口	仁愛路一段 167 巷底旁
6	林口區	林口滯洪壩(Q)	Q 排排放口	興林路和興林一街交叉口旁
7	林口區	林口滯洪壩(O)	O 排排放口	仁愛路一段和新寮路交叉口旁

資料來源:新北市政府水利局

表 5 計畫範圍景美臨時堤防一覽表

序號	行政區	名稱	分區	長度(m)	位置	河川
1	新店區	景美臨時堤防	A 工區	204	水源快速道路大鵬華城後方	新店溪
			B 工區	49	秀朗橋北方 125m 之水源快速道路旁	新店溪

資料來源:新北市政府水利局

表 6 新北市市管河川及區域排水護岸型式統計表

本市	河川護岸	區域排水護岸	合計
1. 自然邊坡(m)	65,888	62,201	128,089
2. 混凝土(m)	60,822	176,677	237,499
3. 石籠(m)	4,130	7,976	12,106
4. 砌石(m)	30,126	49,143	79,269
5. 拋石(m)	0	0	0
6. 混凝土塊(m)	240	195	435
7. 其他:	10,320	16,884	27,204
8. 防洪牆(m)	0	10,340	10,340
9. 土堤(m)	0	525	525
10. 攔河堰或固床工(座)	217	688	905
11. 水門(座)	2	16	18
12. 跨河構造物或橋(座)	159	583	742

表 7 新北市石門區市管河川(6) 及區域排水(0)護岸型式統計表

石門區	八甲溪	小坑溪	石門溪	老梅溪	楓林溪	乾華溪	合計	全市百分比
1. 自然邊坡(m)	2,680	100	-	1,727	2,400	3,100	10,007	7.813
2. 混凝土(m)	590	2,060	3,930	2,380	560	3,480	13,000	5.474
3. 石籠(m)	-	-	-	270	-	-	270	2.230
4. 砌石(m)	190	1,640	1,130	2,969		2,020	7,949	10.028
5. 拋石(m)	-	-	-	-	-	-	0	-
6. 混凝土塊(m)	-	-	-	-	240	-	240	55.172
7. 其他：	-	-	-	-	-	-	0	0.000
8. 防洪牆(m)	-	-	-	-	-	-	0	0.000
9. 土堤(m)	-	-	-	-	-	-	0	0.000
10. 攔河堰或固床工(座)	16	13	18	19	4	4	74	8.177
11. 水門(座)	-	-	-	-	-	-	0	0.000
12. 跨河構造物或橋(座)	7	8	11	6	6	6	44	5.930
13. 起點座標	N2797366, E302420	N2798172, E309552	N2798219, E307002	N2798143, E305053	N2798080, E303849	N2798293, E309104		
14. 終點座標	N302609, E2796001	N2796530, E309906	N2796330, E307875	N2794713, E305674	N2797168, E304311	N2793901, E309131		

表 8 新北市雙溪貢寮區市管河川(2)及區域排水(0)護岸型式統計表

雙溪貢寮區	雙溪	尖山腳溪	合計	全市百分比
1. 自然邊坡(m)	17,490	170	17,660	13.787
2. 混凝土(m)	6,310	1,170	7,480	3.149
3. 石籠(m)	500	-	500	4.130
4. 砌石(m)	500	-	500	0.631
5. 拋石(m)	-	-	0	-
6. 混凝土塊(m)	-	-	0	0.000
7. 其他：	-	260	260	0.956
8. 防洪牆(m)	-	-	0	0.000
9. 土堤(m)	-	-	0	0.000
10. 攔河堰或固床工(座)	4	-	4	0.442
11. 水門(座)	-	-	0	0.000
12. 跨河構造物或橋(座)	18	2	20	2.695
13. 起點座標	N2768256, E345368	N2771587, E343544		
14. 終點座標	N2769895, E337141	N2771478, E343206		

表 9 新北市萬里區市管河川(2)及區域排水(1)護岸型式統計表

萬里區	瑪鍊溪	員潭溪	小計	萬里磺溪 排水幹線	小計	合計	全市百分比
1. 自然邊坡(m)	7,720	3,440	11,160	5,610	5,610	16,770	13.092
2. 混凝土(m)	6,920	2,850	9,770	1,130	1,130	10,900	4.589
3. 石籠(m)	100	-	100	-	0	100	0.826
4. 砌石(m)	500	1,450	1,950	2,220	2,220	4,170	5.261
5. 拋石(m)	-	-	0	-	0	0	-
6. 混凝土塊(m)	-	-	0	-	0	0	0.000
7. 其他：	-	900	900	-	0	900	3.308
8. 防洪牆(m)	-	-	0	-	0	0	0.000
9. 土堤(m)	-	-	0	-	0	0	0.000
10. 攔河堰或固床 工(座)	4	20	24	7	7	31	3.425
11. 水門(座)	-	2	2	-	0	2	0.111
12. 跨河構造物或 橋(座)	10	26	36	6	6	42	0.057
13. 起點座標	N2785894 , E319803	N2790717 , E 315391		N2788146 , E315154			
14. 終點座標	N2783212 , E315036	N2787544 , E 314947		N2788352 , E313546			

表 10 新北市三芝區市管河川(2)及區域排水(1)護岸型式統計表

三芝區	埔坪溪	八連溪	小計	錫板溪	大坑溪	小計	合計	全市百分比
1. 自然 邊坡(m)	-	2,730	2,730	600	925	1,525	2,450	1.913
2. 混凝 土(m)	3,200	1,505	4,705	6,100	2,520	8,620	11,140	4.691
3. 石籠 (m)	-	-	0	-	-	0	0	0.000
4. 砌石 (m)	-	11,365	11,365	7,432	4,875	12,307	17,182	21.676
5. 拋石 (m)	-	-	0	-	-	0	0	-
6. 混凝 土塊(m)	-	-	0	-	120	120	240	55.172
7. 其他：	200	-	200	-	-	0	0	0.000
8. 防洪 牆(m)	-	-	0	-	-	0	0	0.000
9. 土堤 (m)	-	-	0	-	-	0	0	0.000
10. 攔河 堰或固 床工 (座)	20	41	61	35	51	86	137	15.138
11. 水門 (座)	-	-	0	-	-	0	0	0.000
12. 跨河 構造物 或橋 (座)	6	13	19	13	16	29	45	6.065
13. 起點 座標	N2796715,E 300815	N2795733, E298684		N2794458, E297776	N2796715, E300815			
14. 終點 座標	N2795397,E 301151	N2790358, E303334		N2790643, E302014	N2794071, E302938			

表 11 新北市淡水區市管河川(4)及區域排水(2)護岸型式統計表

淡水區	大屯溪	後洲溪	興仁溪	公司田溪	小計	庄子內溝排水幹線	樹梅坑溪	小計	全市百分比
1. 自然邊坡(m)	900	2,000	5,440	7,745	16,085	524	80	604	0.472
2. 混凝土(m)	5,360	-	100	2,940	8,400	3,550	2,400	5,950	2.505
3. 石籠(m)	-	-	-	1,130	1,130	-	500	500	4.130
4. 砌石(m)	980	660	2,140	2,555	6,335	750	1,400	2,150	2.712
5. 拋石(m)	-	-	-	-	0	-	-	0	-
6. 混凝土塊(m)	-	-	-	-	0	-	-	0	0.000
7. 其他：	-	-	-	8,730	8,730	-	-	0	0.000
8. 防洪牆(m)	-	-	-	-	0	-	-	0	0.000
9. 土堤(m)	-	-	-	-	0	-	-	0	0.000
10. 攔河堰或固床工(座)	11	-	3	13	27	6	6	12	1.326
11. 水門(座)	-	-	-	-	0	-	-	0	0.000
12. 跨河構造物或橋(座)	6	3	10	10	29	9	7	16	2.156
13. 起點座標	N2792015,E294955	N2790832,E294472	N2789774,E294083	N2787079,E292295		N 2784284,E294952	N2781043,E296176		
14. 終點座標	N2791767,E297955	N2790561,E295518	N2789537,E296859	N2787285,E299700		N 2784647,E296437	N2782072,E297564		

表 12 新北市林口區市管河川(2)及區域排水(0)護岸型式統計表

林口區	寶斗溪	林口溪	合計	全市百分比
1. 自然邊坡(m)	370	2,626	2,996	2.339
2. 混凝土(m)	5,230	7,967	13,197	5.557
3. 石籠(m)	-	-	0	0.000
4. 砌石(m)	-	1,777	1,777	2.242
5. 拋石(m)	-	-	0	-
6. 混凝土塊(m)	-	-	0	0.000
7. 其他：	-	230	230	0.845
8. 防洪牆(m)	-	-	0	0.000
9. 土堤(m)	-	-	0	0.000
10. 攔河堰或固床工(座)	8	19	27	2.983
11. 水門(座)	-	-	0	0.000
12. 跨河構造物或橋(座)	10	10	20	2.695
13. 起點座標	N2779485 ,E283491	N2779461, E280578		
14. 終點座標	N2777852 ,E285409	N2776343, E285408		

表 13 新北市八里區市管河川(1)及區域排水(2)護岸型式統計表

八里區	水仙溪	合計	全市百分比
1. 自然邊坡(m)	5,250	5,250	4.099
2. 混凝土(m)	4,270	4,270	1.798
3. 石籠(m)	2,130	2,130	17.595
4. 砌石(m)	250	250	0.315
5. 拋石(m)	-	0	-
6. 混凝土塊(m)	-	0	0.000
7. 其他：	-	0	0.000
8. 防洪牆(m)	-	0	0.000
9. 土堤(m)	-	0	0.000
10. 攔河堰或固床工(座)	-	0	0.000
11. 水門(座)	-	0	0.000
12. 跨河構造物或橋(座)	11	11	1.482
13. 起點座標	N2782134 ,E289311		
14. 終點座標	N2776866 ,E290179		

表 14 新北市五股區市管河川(6)及區域排水(2)護岸型式統計表

五股區	觀音坑溪 排水幹線	崩山坑溪 排水支線	北勢坑溪	中直坑溪	五股坑排 水幹線	溫子圳排 水	合計	全市百分比
1. 自然邊 坡(m)	90	1,149	-	17,490	140	-	18,869	14.731
2. 混凝土 (m)	4,610	2,490	860	-	7,980	1,720	17,660	7.436
3. 石籠(m)	50	-	-	-	-	-	50	0.413
4. 砌石(m)	1,050	419	40	-	180	-	1,689	2.131
5. 拋石(m)	-	-	-	-	-	-	0	-
6. 混凝土 塊(m)	-	-	-	-	-	-	0	0.000
7. 其他：	-	-	-	-	-	-	0	0.000
8. 防洪牆 (m)	-	-	-	-	-	-	0	0.000
9. 土堤(m)	-	-	-	-	-	-	0	0.000
10. 攔河堰 或固床工 (座)	-	12	-	-	-	-	12	1.326
11. 水門 (座)	-	-	-	-	-	1	1	5.556
12. 跨河構 造物或橋 (座)	10	5	1	-	12	2	30	4.043
13. 起點座 標	N2777614, E295986	N2778269 ,E292863	N2777503, E295408	N2778147, E293327	N2775225, E295226	N2774957, E294525		
14. 終點座 標	N2777773, E293501	N2779843 ,E292237	N2777745, E295073	N2779264, E292093	N2776616, E292433	N2774329, E294219		

表 15 新北市泰山區市管河川(5)及區域排水(2)護岸型式統計表

泰山區	貴子坑溪	橫窠子排水幹線	新寮坑支線	柯厝坑幹線直排	厝坑支線	合計	全市百分比
1. 自然邊坡(m)	-	430	-	-	-	430	0.336
2. 混凝土(m)	8,192	3,040	770	710	1,520	14,232	5.992
3. 石籠(m)	-	140	-	-	-	140	1.156
4. 砌石(m)	400	2,190	1,090	690		4,370	5.513
5. 拋石(m)	-	-	-	-	-	0	-
S6. 混凝土塊(m)	-	-	-	-	-	0	0.000
7. 其他：		212	-	-	-	212	0.779
8. 防洪牆(m)	-	-	-	-	-	0	0.000
9. 土堤(m)	-	-	-	-	-	0	0.000
10. 攔河堰或固床工(座)	-	-	37	25	39	101	11.160
11. 水門(座)	-	-	-	-	-	0	0.000
12. 跨河構造物或橋(座)	18	15	3	5	5	46	6.199
13. 起點座標	N2773497.73, E294854.35	N2772990, E292541	N2773365, E291696	N2771957, E290843	N2771855, E290823		
14. 終點座標	N2769671.83, E292729.46	N2774349, E290192	N2773198, E290949	N2771273, E290750	N2771314, E291210		

表 16 新北市新店區市管河川(0)及區域排水(2)護岸型式統計表

新店區	青潭溪	五重溪	合計	全市百分比
1. 自然邊坡(m)	160	1,723	1,883	1.470
2. 混凝土(m)	2,990	15,085	18,075	7.611
3. 石籠(m)	1,750	1,565	3,315	27.383
4. 砌石(m)	500	-	500	0.631
5. 拋石(m)	-	-	0	-
6. 混凝土塊(m)	-	75	75	17.241
7. 其他：	-	-	0	0.000
8. 防洪牆(m)	-	-	0	0.000
9. 土堤(m)	-	-	0	0.000
10. 攔河堰或固床工(座)	10	13	23	2.541
11. 水門(座)	-	-	0	0.000
12. 跨河構造物或橋(座)	9	26	35	4.717
13. 起點座標	N2760625,E3 04926	N2759332, E297681		
14. 終點座標	N2760678,E3 07006	N2759329, E297678		

表 17 新北市土城區市管河川(0)及區域排水(3)護岸型式統計表

土城區	石壁寮溝 排水	龍泉溪	柑林埤溝	合計	全市百分比
1. 自然邊坡(m)	1,300	4,360	520	6,180	4.825
2. 混凝土(m)	570	3,272	5,640	9,482	3.992
3. 石籠(m)	-	-	-	0	0.000
4. 砌石(m)	1,700	512	760	2,972	3.749
5. 拋石(m)	-	-	-	0	-
6. 混凝土塊(m)	-	-	-	0	0.000
7. 其他：	-	206	1,480	1,686	6.198
8. 防洪牆(m)	-	-	-	0	0.000
9. 土堤(m)	-	-	-	0	0.000
10. 攔河堰或固 床工(座)	33	7	17	57	6.298
11. 水門(座)	-	-	-	0	0.000
12. 跨河構造物 或橋(座)	6	15	19	40	5.391
13. 起點座標	N2761862 ,E294511	N2760477, E291278	N2764745, E296312		
14. 終點座標	N2760222 ,E295432	N2759542, E294535	N2761641, E296049		

表 18 新北市樹林區市管河川(0)及區域排水(6)護岸型式統計表

樹林區	坡內坑排水	東和街排水	民和街排水	桃子腳排水	中和街排水	鹿角溪	合計	全市百分比
1. 自然邊坡(m)	120	1,428	960	695	394	725	4,322	3.374
2. 混凝土(m)	1,707	1,474	1,010	3,725	150	4,227	12,293	5.176
3. 石籠(m)	-	15	310	-	50	-	375	3.098
4. 砌石(m)	273	783	310	-	-	1,030	2,396	3.023
5. 拋石(m)	-	-	-	-	-	-	0	-
6. 混凝土塊(m)	-	-	-	-	-	-	0	0.000
7. 其他：	-	-	510	2,528	500	600	4,138	15.211
8. 防洪牆(m)	-	-	-	-	-	-	0	0.000
9. 土堤(m)	-	-	-	-	-	-	0	0.000
10. 攔河堰或固 床工(座)	4	4	1	5	-	8	22	2.431
11. 水門(座)	-	-	-	1	-	2	3	16.667
12. 跨河構造物 或橋(座)	4	23	5	12	-	33	77	10.377
13. 起點座標	N2764404,E 291799	N2763675,E 290916	N2761984,E 289376	N2759895,E29 0229	N2762853,E28 9579	N2762761, E292405		
14. 終點座標	N2764681,E 291001	N2764455,E 289711	N2762816,E 288306	N2759324,E28 7747	N2763235,E28 9157	N2762835, E289588		

表 19 新北市鶯歌區市管河川(0)及區域排水(3)護岸型式統計表

鶯歌區	尖山支線	圳子頭坑溪	東門排水	合計	全市百分比
1. 自然邊坡(m)	122	300	760	1,182	0.923
2. 混凝土(m)	300	1,000	70	1,370	0.577
3. 石籠(m)	-	-	20	20	0.165
4. 砌石(m)	-	580	210	790	0.997
5. 拋石(m)	-	-	-	0	-
6. 混凝土塊(m)	-	-	-	0	0.000
7. 其他：	1,300	320	640	2,260	8.308
8. 防洪牆(m)	-	-	-	0	0.000
9. 土堤(m)	-	-	-	0	0.000
10. 攔河堰或固床工(座)	6	-	-	6	0.663
11. 水門(座)	-	-	-	0	0.000
12. 跨河構造物或橋(座)	4	5	3	12	1.617
13. 起點座標	N2760572,E283845	N2762703,E285520	N2762458,E283187		
14. 終點座標	N2760572,E283845	N2762703,E285520	N2762458,E283187		

表 20 新北市三峽區市管河川(0)及區域排水(7)護岸型式統計表

三峽區	溪東排水	阿四坑溪排水	八張排水支線	麻園溪	大埔支線	五鬮支線	福德坑溪	合計	全市百分比
1. 自然邊坡(m)	-	300	-	-	-	1,446	-	1,746	1.363
2. 混凝土(m)	-	1,100	-	4,410	400	-	2,378	8,288	3.490
3. 石籠(m)	-	-	100	-	-	-	-	100	0.826
4. 砌石(m)	762	2,100	700	2,250	-	-	2,338	8,150	10.281
5. 拋石(m)	-	-	-	-	-	-	-	0	-
6. 混凝土塊(m)	-	-	-	-	-	-	-	0	0.000
7. 其他：	-	-	-	-	458	-	-	458	1.684
8. 防洪牆(m)	-	-	-	-	-	-	-	0	0.000
9. 土堤(m)	-	-	-	-	-	-	-	0	0.000
10. 攔河堰或固床工(座)	13	2	-	8	2	-	4	29	3.204
11. 水門(座)	-	-	-	-	-	-	-	0	0.000
12. 跨河構造物或橋(座)	2	8	1	10	1	-	10	32	4.313
13. 起點座標	N2758400,E290783	N2757387,E28378	N2757741,E286868	N2757420,E287146	N2755551,E286373	N2755128,E284866	N2758418,E287399		
14. 終點座標	N2758386,E291029	N2757387,E28378	N2757873,E286622	N2755390,E286204	N2755543,E286381	N2754984,E285174	N2757072,E286322		

表 21 新北市深坑區市管河川(0)及區域排水(7)護岸型式統計表

深坑區	王軍寮排水 幹線	阿柔洋排水 幹線	草地頭排水 幹線	賴仲坑排水幹 線	昇高排水幹線	外股排水 支線	松柏排 水幹線	合計	全市百分比
1. 自然邊坡(m)	2,580	1,400	50	440	1,650	-	300	6,420	5.012
2. 混凝土(m)	900	1,220	1,650	1,280	675	1,480	2,050	9,255	3.897
3. 石籠(m)	-	-	-	-	-	-	-	0	0.000
4. 砌石(m)	620	380	200	180	175	1,220	150	2,925	3.690
5. 拋石(m)	-	-	-	-	-	-	-	0	-
6. 混凝土塊(m)	-	-	-	-	-	-	-	0	0.000
7. 其他：	-	50	-	-	800	-	-	850	3.125
8. 防洪牆(m)	-	50	-	-	-	-	-	50	0.484
9. 土堤(m)	-	-	-	-	-	-	-	0	0.000
10. 攔河堰或固 床工(座)	16	13	8	6	14	8	4	69	7.624
11. 水門(座)	-	-	-	-	1	-	-	1	5.556
12. 跨河構造物 或橋(座)	5	6	-	4	5	4	2	26	3.504
13. 起點座標	N2765952,E 311957	N2765860,E 311159	N2766343,E 312898	N2766681,E31 3328	N2765932,E31 2665	N2766381, E310261	N276690 0,E31433 8		
14. 終點座標	N2764675,E 312675	N2764891,E 311270	N2767002,E 312576	N2767382,E31 3521	N2765073,E31 3706	N2766776, E311201	N276770 8,E31454 2		

表 22 新北市石碇區市管河川(0)及區域排水(1)護岸型式統計表

石碇區	烏塗溪排水	合計	全市百分比
1. 自然邊坡(m)	3,230	3,230	2.522
2. 混凝土(m)	1,148	1,148	0.483
3. 石籠(m)	80	80	0.661
4. 砌石(m)	430	430	0.542
5. 拋石(m)	-	0	-
6. 混凝土塊(m)	-	0	0.000
7. 其他：	-	0	0.000
8. 防洪牆(m)	-	0	0.000
9. 土堤(m)	-	0	0.000
10. 攔河堰或固床 工(座)	1	1	0.110
11. 水門(座)	-	0	0.000
12. 跨河構造物或 橋(座)	3	3	0.404
13. 起點座標	N2764954,E316293		
14. 終點座標	N2764979,E316496		

表 23 新北市瑞芳區市管河川(0)及區域排水(1)護岸型式統計表

瑞芳區	八分寮溪	合計	全市百分比
1. 自然邊坡(m)	1,580	1,580	1.234
2. 混凝土(m)	4,580	4,580	1.928
3. 石籠(m)	240	240	1.982
4. 砌石(m)	-	0	0.000
5. 拋石(m)	-	0	-
6. 混凝土塊(m)	-	0	0.000
7. 其他：	-	0	0.000
8. 防洪牆(m)	-	0	0.000
9. 土堤(m)	-	0	0.000
10. 攔河堰或固床工(座)	27	27	2.983
11. 水門(座)	-	0	0.000
12. 跨河構造物或橋(座)	15	15	2.022
13. 起點座標	N2778428,E330260		
14. 終點座標	N2776089,E330544		

表 24 新北市金山區市管河川(0)及區域排水(6)護岸型式統計表

金山區	南勢溪排水 幹線	金包里溪 排水	月眉排水 幹線	金山清水溪 排水	西勢溪排水 幹線	三界排水幹 線	合計	全市百分比
1. 自然邊坡(m)	-	-	-	-	-	-	0	0.000
2. 混凝土(m)	2,270	2,700	780	5,080	4,940	2,180	17,950	7.558
3. 石籠(m)	-	-	-	-	-	-	0	0.000
4. 砌石(m)	730	-	420	620	60	936	2,766	3.489
5. 拋石(m)	-	-	-	-	-	-	0	-
6. 混凝土塊(m)	-	-	-	-	-	-	0	0.000
7. 其他：	-	2,600	-	-	-	-	2,600	9.557
8. 防洪牆(m)	-	-	-	-	-	-	0	0.000
9. 土堤(m)	-	-	-	-	-	-	0	0.000
10. 攔河堰或固床工(座)	8	-	-	6	13	-	27	2.983
11. 水門(座)	-	-	-	1	2	-	3	16.667
12. 跨河構造物或橋(座)	12	6	4	10	9	16	57	7.682
13. 起點座標	N2789867,E 313760	N2790543, E315229	N2789865, E313762	N2791497,E 314058	N2791526,E 314357	N2791497,E 314058		
14. 終點座標	N2791363,E 312528	N2789877, E313770	N2789646, E313305	N2790811,E 311694	N2791796,E 312382	N2790811,E 311694		

表 25 新北市新莊、三重區市管河川(0)及區域排水(1)護岸型式統計表

新莊、三重區	洲子尾排水溝	合計	全市百分比
1. 自然邊坡(m)	-	0	0.000
2. 混凝土(m)	2,600	2,600	1.095
3. 石籠(m)	-	0	0.000
4. 砌石(m)	1,400	1,400	1.766
5. 拋石(m)	-	0	-
6. 混凝土塊(m)	-	0	0.000
7. 其他：	1,500	1,500	5.514
8. 防洪牆(m)	-	0	0.000
9. 土堤(m)	-	0	0.000
10. 攔河堰或固床工(座)	-	0	0.000
11. 水門(座)	-	0	0.000
12. 跨河構造物或橋(座)	2	2	0.270
13. 起點座標	N2773043,E297197		
14. 終點座標	N2770442,E297026		

表 26 新北市汐止區-1 市管河川(0)及區域排水(11)護岸型式統計表

汐止區	橫科溪	下寮溪	鄉長溪	保長坑溪	茄苳溪	康誥坑溪	草濫溪	叭噠溪	北港溪	內溝溪排水(左岸)
1. 自然邊坡(m)	500	-	350	-	40	-	1,620	870	980	-
2. 混凝土(m)	3,240	-	630	1,692	40	2,300	700	510	-	1,295
3. 石籠(m)	700	-	-	-	120	-	-	1,356	720	-
4. 砌石(m)	120	-	900	900	-	50	-	-	-	828
5. 拋石(m)	-	-	-	-	-	-	-	-	-	-
6. 混凝土塊(m)	-	-	-	-	-	-	-	-	-	-
7. 其他：	500	700	-	-	-	1,050	260	-	-	-
8. 防洪牆(m)	-	1,000	-	800	2,420	-	-	1,670	4,400	-
9. 土堤(m)	-	-	-	-	-	-	-	-	-	415
10. 攔河堰或固床工(座)	4		15	6	1	11	-	2	-	6
11. 水門(座)	2	2	-	-	-	-	1	-	2	1
12. 跨河構造物或橋(座)	13	2	6	5	6	9	2	5	7	6
13. 起點座標	N2771911, E312620	N2781322, E296795	N2774916, E317562	N2774849, E317684	N2773722, E316498	N2773417, E315829	N2772931, E312520	N2795733, E298684	N2774380, E315488	N2773103, E312288
14. 終點座標	N2771254, E313439	N2781373, E296909	N2775452, E317001	N2773962, E318850	N2773533, E317361	N2772099, E316298	N2772941, E313162	N2790358, E303334	N2776293, E315017	N2774875, E313010

表 27 新北市汐止區-2 市管河川(0)及區域排水(11)護岸型式統計表

汐止區	大坑溪排水(右岸)	合計	全市百分比
1. 自然邊坡(m)	1,824	4,360	3.404
2. 混凝土(m)	1,200	10,407	4.382
3. 石籠(m)	260	2,896	23.922
4. 砌石(m)	330	2,798	3.530
5. 拋石(m)	-	0	-
6. 混凝土塊(m)	-	0	0.000
7. 其他：	-	2,510	9.227
8. 防洪牆(m)	-	10,290	99.516
9. 土堤(m)	-	415	79.048
10. 攔河堰或固床工(座)	23	45	4.972
11. 水門(座)	-	8	44.444
12. 跨河構造物或橋(座)	26	61	8.221
13. 起點座標	N2772232,E312773		
14. 終點座標	N2769002,E316200		

表 28 新北市分洪設施型式統計表

序號	行政區	名稱	長度(m)	權責起點	權責終點	口徑(m)	計畫分洪量	完工日期	起點座標	終點座標
1	土城區	成功街	620	大安圳 (成功街)	大漢溪	單孔	40CMS	民國 91 年	N2761977, E293181	N2762336, E292938
		截流箱涵				4.9m×4.22m				
2	土城區	特二號	295.5	大安圳 (大安路口)	大漢溪	雙孔	60CMS	民國 92 年	N2762551, E293791	N2762847, E293592
		截流箱涵				3.5m×3m				
3	中和區	南山溝	2017	興南路 2 段 399 巷 口	五重溪	內徑 4.5m 馬蹄形斷面	52CMS	民國 94 年	N2781043, E296176	N2782072, E297564
4	汐止區	橫科溪	1016.29	橫科溪 滯洪池 下游	民權抽水站	內徑 5m	61CMS	民國 94 年	N2771165, E313081	N2771165, E313081
5	瑞芳區	三瓜子坑溪	387.5	三瓜子 坑溪中 游	基隆河	內徑 4m	60CMS		N2777388, E331718	N2777686, E331508
6	樹林區	坡內坑溝	1748	大安路	大漢溪	內徑 6.5m×4.5m	66CMS	民國 97 年	N2764378, E291822	N2763232, E292982
7	新莊區	塔寮坑溪特 二號道路分 流箱涵	860	塔寮坑 溪	塔寮坑抽水 站	寬 x 高 6x6	60CMS	民國 99 年	N2769364, E295174	N2769064, E295074
合計			6944.29							

表 29 新北市滯洪壩統計表

序號	行政區	名稱	長度(m)	寬度(m)	高度(m)	型式	座標
1	林口區	林口滯洪壩(L)	7.7	3.2(壩頂)	5.5	混凝土壩	N2775580, E287668
2	林口區	林口滯洪壩(U)	6.7	4	4.4	混凝土明渠	N2775300, E289756
3	林口區	林口滯洪壩(V)	17.3	15	3.4	混凝土明渠	N2776559, E287064
4	林口區	林口滯洪壩(P)	10.5	18.5	4.7	混凝土明渠	N2773848, E289082
5	林口區	林口滯洪壩(S)	12.5	8	2.6	混凝土明渠	N2773851, E289887
6	林口區	林口滯洪壩(Q)	43.8	2.2(壩頂)	4	混凝土壩	N2774231, E289394
7	林口區	林口滯洪壩(O)	29	1.75(壩頂)	9.9	混凝土壩	N290310, E2773432
合計			127.5	45.5	34.5		

表 30 新北市景美臨時堤防型式統計表

序號	行政區	名稱	分區	長度(m)	高度(m)	橫移門尺寸	橫移門數量	座標
						(m) L×W×H		
1	新店區	景美臨時堤防	A 工區	204	6.2	11.57×1.38 ×3.7	1 座	N2765007, E303839
			B 工區	49	6.2	11.57×1.38 ×3.7	1 座	N2764693, E303736
合計				253	12.4			

表 31 新北市水利建造物（排水設施—抽水站）檢查結果及經費改善總表

編號	水系	抽水站名稱	座標	抽查結果	經費（仟元）	列入計畫別	備註
1	景美溪	寶高抽水站	N24°58'35.09" E121°33'14.47"	<input type="checkbox"/> 正常 <input type="checkbox"/> 立即改善 <input type="checkbox"/> 注意改善 <input type="checkbox"/> 計畫改善		<input type="checkbox"/> 歲修計畫 <input type="checkbox"/> 新建計畫 <input type="checkbox"/> 相關計畫 <input type="checkbox"/> 其他	
2	景美溪	寶橋抽水站	N24°58'43.92" E121°33'10.09"	<input type="checkbox"/> 正常 <input type="checkbox"/> 立即改善 <input type="checkbox"/> 注意改善 <input type="checkbox"/> 計畫改善		<input type="checkbox"/> 歲修計畫 <input type="checkbox"/> 新建計畫 <input type="checkbox"/> 相關計畫 <input type="checkbox"/> 其他	
3	景美溪	寶元抽水站	N24°58'58.90" E121°32'46.70"	<input type="checkbox"/> 正常 <input type="checkbox"/> 立即改善 <input type="checkbox"/> 注意改善 <input type="checkbox"/> 計畫改善		<input type="checkbox"/> 歲修計畫 <input type="checkbox"/> 新建計畫 <input type="checkbox"/> 相關計畫 <input type="checkbox"/> 其他	
4	新店溪	秀山抽水站	N24°59'32.50" E121°31'35.90"	<input type="checkbox"/> 正常 <input type="checkbox"/> 立即改善 <input type="checkbox"/> 注意改善 <input type="checkbox"/> 計畫改善		<input type="checkbox"/> 歲修計畫 <input type="checkbox"/> 新建計畫 <input type="checkbox"/> 相關計畫 <input type="checkbox"/> 其他	
5	新店溪	秀朗抽水站	N25°00'19.47" E121°31'39.03"	<input type="checkbox"/> 正常 <input type="checkbox"/> 立即改善 <input type="checkbox"/> 注意改善 <input type="checkbox"/> 計畫改善		<input type="checkbox"/> 歲修計畫 <input type="checkbox"/> 新建計畫 <input type="checkbox"/> 相關計畫 <input type="checkbox"/> 其他	
6	新店溪	瓦 抽水站	N25°00'30.86" E121°29'56.30"	<input type="checkbox"/> 正常 <input type="checkbox"/> 立即改善 <input type="checkbox"/> 注意改善 <input type="checkbox"/> 計畫改善		<input type="checkbox"/> 歲修計畫 <input type="checkbox"/> 新建計畫 <input type="checkbox"/> 相關計畫 <input type="checkbox"/> 其他	
7	瓦 溝	永和臨時1站	N24°59'44.00" E121°30'01.77"	<input type="checkbox"/> 正常 <input type="checkbox"/> 立即改善 <input type="checkbox"/> 注意改善 <input type="checkbox"/> 計畫改善		<input type="checkbox"/> 歲修計畫 <input type="checkbox"/> 新建計畫 <input type="checkbox"/> 相關計畫 <input type="checkbox"/> 其他	
8	瓦 溝	永和臨時2站	N24°59'41.85" E121°30'56.01"	<input type="checkbox"/> 正常 <input type="checkbox"/> 立即改善 <input type="checkbox"/> 注意改善 <input type="checkbox"/> 計畫改善		<input type="checkbox"/> 歲修計畫 <input type="checkbox"/> 新建計畫 <input type="checkbox"/> 相關計畫 <input type="checkbox"/> 其他	
9	瓦 溝	永和臨時3站	N24°59'36.50" E121°30'46.04"	<input type="checkbox"/> 正常 <input type="checkbox"/> 立即改善 <input type="checkbox"/> 注意改善 <input type="checkbox"/> 計畫改善		<input type="checkbox"/> 歲修計畫 <input type="checkbox"/> 新建計畫 <input type="checkbox"/> 相關計畫 <input type="checkbox"/> 其他	
10	瓦 溝	安樂抽水站	N24°59'38.76" E121°30'41.56"	<input type="checkbox"/> 正常 <input type="checkbox"/> 立即改善 <input type="checkbox"/> 注意改善 <input type="checkbox"/> 計畫改善		<input type="checkbox"/> 歲修計畫 <input type="checkbox"/> 新建計畫 <input type="checkbox"/> 相關計畫 <input type="checkbox"/> 其他	
11	瓦 溝	泰安抽水站	N24°59'58.86" E121°30'23.59"	<input type="checkbox"/> 正常 <input type="checkbox"/> 立即改善 <input type="checkbox"/> 注意改善 <input type="checkbox"/> 計畫改善		<input type="checkbox"/> 歲修計畫 <input type="checkbox"/> 新建計畫 <input type="checkbox"/> 相關計畫 <input type="checkbox"/> 其他	
12	瓦 溝	板南抽水站	N24°59'33.91" E121°29'59.45"	<input type="checkbox"/> 正常 <input type="checkbox"/> 立即改善 <input type="checkbox"/> 注意改善 <input type="checkbox"/> 計畫改善		<input type="checkbox"/> 歲修計畫 <input type="checkbox"/> 新建計畫 <input type="checkbox"/> 相關計畫 <input type="checkbox"/> 其他	
13	瓦 溝	大勇抽水站	N24°59'39.74" E121°30'54.28"	<input type="checkbox"/> 正常 <input type="checkbox"/> 立即改善 <input type="checkbox"/> 注意改善 <input type="checkbox"/> 計畫改善		<input type="checkbox"/> 歲修計畫 <input type="checkbox"/> 新建計畫 <input type="checkbox"/> 相關計畫 <input type="checkbox"/> 其他	
14	新店溪	永和抽水站	N25°00'46.20" E121°30'15.42"	<input type="checkbox"/> 正常 <input type="checkbox"/> 立即改善 <input type="checkbox"/> 注意改善 <input type="checkbox"/> 計畫改善		<input type="checkbox"/> 歲修計畫 <input type="checkbox"/> 新建計畫 <input type="checkbox"/> 相關計畫 <input type="checkbox"/> 其他	
15	新店溪	中和抽水站	N25°00'26.68" E121°29'34.39"	<input type="checkbox"/> 正常 <input type="checkbox"/> 立即改善 <input type="checkbox"/> 注意改善 <input type="checkbox"/> 計畫改善		<input type="checkbox"/> 歲修計畫 <input type="checkbox"/> 新建計畫 <input type="checkbox"/> 相關計畫 <input type="checkbox"/> 其他	
16	新店溪	中和二抽水站	N25°00'27.17" E121°29'32.81"	<input type="checkbox"/> 正常 <input type="checkbox"/> 立即改善 <input type="checkbox"/> 注意改善 <input type="checkbox"/> 計畫改善		<input type="checkbox"/> 歲修計畫 <input type="checkbox"/> 新建計畫 <input type="checkbox"/> 相關計畫 <input type="checkbox"/> 其他	
17	新店溪	中原抽水站	N25°00'34.88" E121°29'23.45"	<input type="checkbox"/> 正常 <input type="checkbox"/> 立即改善 <input type="checkbox"/> 注意改善 <input type="checkbox"/> 計畫改善		<input type="checkbox"/> 歲修計畫 <input type="checkbox"/> 新建計畫 <input type="checkbox"/> 相關計畫 <input type="checkbox"/> 其他	
18	新店溪	光復抽水站	N25°01'05.69" E121°29'11.12"	<input type="checkbox"/> 正常 <input type="checkbox"/> 立即改善 <input type="checkbox"/> 注意改善 <input type="checkbox"/> 計畫改善		<input type="checkbox"/> 歲修計畫 <input type="checkbox"/> 新建計畫 <input type="checkbox"/> 相關計畫 <input type="checkbox"/> 其他	

編號	水系	抽水站名稱	座標	抽查結果	經費(仟元)	列入計畫別	備註
19	新店溪	江子翠抽水站	N25°01'27.09" E121°29'04.88"	<input type="checkbox"/> 正常 <input type="checkbox"/> 立即改善 <input type="checkbox"/> 注意改善 <input type="checkbox"/> 計畫改善		<input type="checkbox"/> 歲修計畫 <input type="checkbox"/> 新建計畫 <input type="checkbox"/> 相關計畫 <input type="checkbox"/> 其他	
20	大漢溪	十二埤抽水站	N25°02'13.41" E121°28'51.28"	<input type="checkbox"/> 正常 <input type="checkbox"/> 立即改善 <input type="checkbox"/> 注意改善 <input type="checkbox"/> 計畫改善		<input type="checkbox"/> 歲修計畫 <input type="checkbox"/> 新建計畫 <input type="checkbox"/> 相關計畫 <input type="checkbox"/> 其他	
21	大漢溪	華江抽水站	N25°02'09.38" E121°28'13.39"	<input type="checkbox"/> 正常 <input type="checkbox"/> 立即改善 <input type="checkbox"/> 注意改善 <input type="checkbox"/> 計畫改善		<input type="checkbox"/> 歲修計畫 <input type="checkbox"/> 新建計畫 <input type="checkbox"/> 相關計畫 <input type="checkbox"/> 其他	
22	大漢溪	新海抽水站	N25°01'41.21" E121°27'19.79"	<input type="checkbox"/> 正常 <input type="checkbox"/> 立即改善 <input type="checkbox"/> 注意改善 <input type="checkbox"/> 計畫改善		<input type="checkbox"/> 歲修計畫 <input type="checkbox"/> 新建計畫 <input type="checkbox"/> 相關計畫 <input type="checkbox"/> 其他	
23	大漢溪	滴仔溝抽水站	N25°01'16.07" E121°26'52.37"	<input type="checkbox"/> 正常 <input type="checkbox"/> 立即改善 <input type="checkbox"/> 注意改善 <input type="checkbox"/> 計畫改善		<input type="checkbox"/> 歲修計畫 <input type="checkbox"/> 新建計畫 <input type="checkbox"/> 相關計畫 <input type="checkbox"/> 其他	
24	大漢溪	滴仔溝二抽水站	N25°01'13.75" E121°26'49.66"	<input type="checkbox"/> 正常 <input type="checkbox"/> 立即改善 <input type="checkbox"/> 注意改善 <input type="checkbox"/> 計畫改善		<input type="checkbox"/> 歲修計畫 <input type="checkbox"/> 新建計畫 <input type="checkbox"/> 相關計畫 <input type="checkbox"/> 其他	
25	大漢溪	土城抽水站	N24°58'53.68" E121°26'20.98"	<input type="checkbox"/> 正常 <input type="checkbox"/> 立即改善 <input type="checkbox"/> 注意改善 <input type="checkbox"/> 計畫改善		<input type="checkbox"/> 歲修計畫 <input type="checkbox"/> 新建計畫 <input type="checkbox"/> 相關計畫 <input type="checkbox"/> 其他	
26	大漢溪	沙崙抽水站	N25°58'48.28" E121°25'43.02"	<input type="checkbox"/> 正常 <input type="checkbox"/> 立即改善 <input type="checkbox"/> 注意改善 <input type="checkbox"/> 計畫改善		<input type="checkbox"/> 歲修計畫 <input type="checkbox"/> 新建計畫 <input type="checkbox"/> 相關計畫 <input type="checkbox"/> 其他	
27	大漢溪	西盛抽水站	N25°00'03.74" E121°26'06.67"	<input type="checkbox"/> 正常 <input type="checkbox"/> 立即改善 <input type="checkbox"/> 注意改善 <input type="checkbox"/> 計畫改善		<input type="checkbox"/> 歲修計畫 <input type="checkbox"/> 新建計畫 <input type="checkbox"/> 相關計畫 <input type="checkbox"/> 其他	
28	塔寮坑溪	塔寮坑抽水站	N25°01'29.56" E121°26'34.35"	<input type="checkbox"/> 正常 <input type="checkbox"/> 立即改善 <input type="checkbox"/> 注意改善 <input type="checkbox"/> 計畫改善		<input type="checkbox"/> 歲修計畫 <input type="checkbox"/> 新建計畫 <input type="checkbox"/> 相關計畫 <input type="checkbox"/> 其他	
29	塔寮坑溪	西盛溝抽水站	N25°01'40.31" E121°26'27.66"	<input type="checkbox"/> 正常 <input type="checkbox"/> 立即改善 <input type="checkbox"/> 注意改善 <input type="checkbox"/> 計畫改善		<input type="checkbox"/> 歲修計畫 <input type="checkbox"/> 新建計畫 <input type="checkbox"/> 相關計畫 <input type="checkbox"/> 其他	
30	塔寮坑溪	建國抽水站	N25°01'40.16" E121°26'05.79"	<input type="checkbox"/> 正常 <input type="checkbox"/> 立即改善 <input type="checkbox"/> 注意改善 <input type="checkbox"/> 計畫改善		<input type="checkbox"/> 歲修計畫 <input type="checkbox"/> 新建計畫 <input type="checkbox"/> 相關計畫 <input type="checkbox"/> 其他	
31	塔寮坑溪	潭底溝抽水站	N25°01'29.46" E121°25'51.37"	<input type="checkbox"/> 正常 <input type="checkbox"/> 立即改善 <input type="checkbox"/> 注意改善 <input type="checkbox"/> 計畫改善		<input type="checkbox"/> 歲修計畫 <input type="checkbox"/> 新建計畫 <input type="checkbox"/> 相關計畫 <input type="checkbox"/> 其他	
32	大漢溪	公館溝抽水站	N25°01'58.07" E121°27'04.08"	<input type="checkbox"/> 正常 <input type="checkbox"/> 立即改善 <input type="checkbox"/> 注意改善 <input type="checkbox"/> 計畫改善		<input type="checkbox"/> 歲修計畫 <input type="checkbox"/> 新建計畫 <input type="checkbox"/> 相關計畫 <input type="checkbox"/> 其他	
33	大漢溪	新莊抽水站	N25°02'15.35" E121°27'35.05"	<input type="checkbox"/> 正常 <input type="checkbox"/> 立即改善 <input type="checkbox"/> 注意改善 <input type="checkbox"/> 計畫改善		<input type="checkbox"/> 歲修計畫 <input type="checkbox"/> 新建計畫 <input type="checkbox"/> 相關計畫 <input type="checkbox"/> 其他	
34	塔寮坑溪	後港抽水站	N25°01'39.41" E121°25'46.52"	<input type="checkbox"/> 正常 <input type="checkbox"/> 立即改善 <input type="checkbox"/> 注意改善 <input type="checkbox"/> 計畫改善		<input type="checkbox"/> 歲修計畫 <input type="checkbox"/> 新建計畫 <input type="checkbox"/> 相關計畫 <input type="checkbox"/> 其他	
35	貴子坑溪	中港抽水站	N25°04'07.33" E121°26'38.41"	<input type="checkbox"/> 正常 <input type="checkbox"/> 立即改善 <input type="checkbox"/> 注意改善 <input type="checkbox"/> 計畫改善		<input type="checkbox"/> 歲修計畫 <input type="checkbox"/> 新建計畫 <input type="checkbox"/> 相關計畫 <input type="checkbox"/> 其他	
36	貴子坑溪	中港東抽水站	N25°04'09.18" E121°26'44.59"	<input type="checkbox"/> 正常 <input type="checkbox"/> 立即改善 <input type="checkbox"/> 注意改善 <input type="checkbox"/> 計畫改善		<input type="checkbox"/> 歲修計畫 <input type="checkbox"/> 新建計畫 <input type="checkbox"/> 相關計畫 <input type="checkbox"/> 其他	
37	中港大排	昌平抽水站	N25°03'30.15" E121°27'28.41"	<input type="checkbox"/> 正常 <input type="checkbox"/> 立即改善 <input type="checkbox"/> 注意改善 <input type="checkbox"/> 計畫改善		<input type="checkbox"/> 歲修計畫 <input type="checkbox"/> 新建計畫 <input type="checkbox"/> 相關計畫 <input type="checkbox"/> 其他	

編號	水系	抽水站名稱	座標	抽查結果	經費(仟元)	列入計畫別	備註
38	中港大排	中隆抽水站	N25°03'33.72" E121°27'00.67"	<input type="checkbox"/> 正常 <input type="checkbox"/> 立即改善 <input type="checkbox"/> 注意改善 <input type="checkbox"/> 計畫改善		<input type="checkbox"/> 歲修計畫 <input type="checkbox"/> 新建計畫 <input type="checkbox"/> 相關計畫 <input type="checkbox"/> 其他	
39	中港大排	頭前抽水站	N25°03'11.26" E121°27'38.74"	<input type="checkbox"/> 正常 <input type="checkbox"/> 立即改善 <input type="checkbox"/> 注意改善 <input type="checkbox"/> 計畫改善		<input type="checkbox"/> 歲修計畫 <input type="checkbox"/> 新建計畫 <input type="checkbox"/> 相關計畫 <input type="checkbox"/> 其他	
40	二重疏洪道	頂炭抽水站	N25°03'51.00" E121°28'04.41"	<input type="checkbox"/> 正常 <input type="checkbox"/> 立即改善 <input type="checkbox"/> 注意改善 <input type="checkbox"/> 計畫改善		<input type="checkbox"/> 歲修計畫 <input type="checkbox"/> 新建計畫 <input type="checkbox"/> 相關計畫 <input type="checkbox"/> 其他	
41	二重疏洪道	化成抽水站	N25°03'54.43" E121°27'53.26"	<input type="checkbox"/> 正常 <input type="checkbox"/> 立即改善 <input type="checkbox"/> 注意改善 <input type="checkbox"/> 計畫改善		<input type="checkbox"/> 歲修計畫 <input type="checkbox"/> 新建計畫 <input type="checkbox"/> 相關計畫 <input type="checkbox"/> 其他	
42	二重疏洪道	鴨母港抽水站	N25°04'57.9" E121°27'21.9"	<input type="checkbox"/> 正常 <input type="checkbox"/> 立即改善 <input type="checkbox"/> 注意改善 <input type="checkbox"/> 計畫改善		<input type="checkbox"/> 歲修計畫 <input type="checkbox"/> 新建計畫 <input type="checkbox"/> 相關計畫 <input type="checkbox"/> 其他	
43	二重疏洪道	鴨母港二抽水站	N25°04'57.9" E121°27'21.9"	<input type="checkbox"/> 正常 <input type="checkbox"/> 立即改善 <input type="checkbox"/> 注意改善 <input type="checkbox"/> 計畫改善		<input type="checkbox"/> 歲修計畫 <input type="checkbox"/> 新建計畫 <input type="checkbox"/> 相關計畫 <input type="checkbox"/> 其他	
44	淡水河	蘆洲抽水站	N25°05'58.5" E121°27'46.3"	<input type="checkbox"/> 正常 <input type="checkbox"/> 立即改善 <input type="checkbox"/> 注意改善 <input type="checkbox"/> 計畫改善		<input type="checkbox"/> 歲修計畫 <input type="checkbox"/> 新建計畫 <input type="checkbox"/> 相關計畫 <input type="checkbox"/> 其他	
45	淡水河	成蘆抽水站	N25°05'43.1" E121°27'34.6"	<input type="checkbox"/> 正常 <input type="checkbox"/> 立即改善 <input type="checkbox"/> 注意改善 <input type="checkbox"/> 計畫改善		<input type="checkbox"/> 歲修計畫 <input type="checkbox"/> 新建計畫 <input type="checkbox"/> 相關計畫 <input type="checkbox"/> 其他	
46	二重疏洪道	二重抽水站	N25°03'56.2" E121°28'30.5"	<input type="checkbox"/> 正常 <input type="checkbox"/> 立即改善 <input type="checkbox"/> 注意改善 <input type="checkbox"/> 計畫改善		<input type="checkbox"/> 歲修計畫 <input type="checkbox"/> 新建計畫 <input type="checkbox"/> 相關計畫 <input type="checkbox"/> 其他	
47	二重疏洪道	工商路抽水站	N25°05'02.0" E121°26'21.2"	<input type="checkbox"/> 正常 <input type="checkbox"/> 立即改善 <input type="checkbox"/> 注意改善 <input type="checkbox"/> 計畫改善		<input type="checkbox"/> 歲修計畫 <input type="checkbox"/> 新建計畫 <input type="checkbox"/> 相關計畫 <input type="checkbox"/> 其他	
48	二重疏洪道	五股抽水站	N25°05'01.1" E121°26'51.7"	<input type="checkbox"/> 正常 <input type="checkbox"/> 立即改善 <input type="checkbox"/> 注意改善 <input type="checkbox"/> 計畫改善		<input type="checkbox"/> 歲修計畫 <input type="checkbox"/> 新建計畫 <input type="checkbox"/> 相關計畫 <input type="checkbox"/> 其他	
49	二重疏洪道	洲子洋抽水站	N25°05'08.8" E121°26'50.2"	<input type="checkbox"/> 正常 <input type="checkbox"/> 立即改善 <input type="checkbox"/> 注意改善 <input type="checkbox"/> 計畫改善		<input type="checkbox"/> 歲修計畫 <input type="checkbox"/> 新建計畫 <input type="checkbox"/> 相關計畫 <input type="checkbox"/> 其他	
50	大漢溪	重新抽水站	N25°02'33.73" E121°28'14.18"	<input type="checkbox"/> 正常 <input type="checkbox"/> 立即改善 <input type="checkbox"/> 注意改善 <input type="checkbox"/> 計畫改善		<input type="checkbox"/> 歲修計畫 <input type="checkbox"/> 新建計畫 <input type="checkbox"/> 相關計畫 <input type="checkbox"/> 其他	
51	淡水河	長元抽水站	N25°04'04.68" E121°30'17.42"	<input type="checkbox"/> 正常 <input type="checkbox"/> 立即改善 <input type="checkbox"/> 注意改善 <input type="checkbox"/> 計畫改善		<input type="checkbox"/> 歲修計畫 <input type="checkbox"/> 新建計畫 <input type="checkbox"/> 相關計畫 <input type="checkbox"/> 其他	
52	淡水河	同安抽水站	N25°03'26.20" E121°30'01.81"	<input type="checkbox"/> 正常 <input type="checkbox"/> 立即改善 <input type="checkbox"/> 注意改善 <input type="checkbox"/> 計畫改善		<input type="checkbox"/> 歲修計畫 <input type="checkbox"/> 新建計畫 <input type="checkbox"/> 相關計畫 <input type="checkbox"/> 其他	
53	淡水河	重陽抽水站	N25°04'45.11" E121°30'04.47"	<input type="checkbox"/> 正常 <input type="checkbox"/> 立即改善 <input type="checkbox"/> 注意改善 <input type="checkbox"/> 計畫改善		<input type="checkbox"/> 歲修計畫 <input type="checkbox"/> 新建計畫 <input type="checkbox"/> 相關計畫 <input type="checkbox"/> 其他	
54	淡水河	溪美抽水站	N25°05'31.43" E121°29'22.28"	<input type="checkbox"/> 正常 <input type="checkbox"/> 立即改善 <input type="checkbox"/> 注意改善 <input type="checkbox"/> 計畫改善		<input type="checkbox"/> 歲修計畫 <input type="checkbox"/> 新建計畫 <input type="checkbox"/> 相關計畫 <input type="checkbox"/> 其他	
55	基隆河	爪峰一抽水站	N25°06'28.05" E121°48'59.52"	<input type="checkbox"/> 正常 <input type="checkbox"/> 立即改善 <input type="checkbox"/> 注意改善 <input type="checkbox"/> 計畫改善		<input type="checkbox"/> 歲修計畫 <input type="checkbox"/> 新建計畫 <input type="checkbox"/> 相關計畫 <input type="checkbox"/> 其他	
56	基隆河	爪峰二抽水站	N25°06'24.71" E121°48'36.29"	<input type="checkbox"/> 正常 <input type="checkbox"/> 立即改善 <input type="checkbox"/> 注意改善 <input type="checkbox"/> 計畫改善		<input type="checkbox"/> 歲修計畫 <input type="checkbox"/> 新建計畫 <input type="checkbox"/> 相關計畫 <input type="checkbox"/> 其他	

編號	水系	抽水站名稱	座標	抽查結果	經費(仟元)	列入計畫別	備註
57	基隆河	東和抽水站	N25°06'25.01" E121°48'08'84"	<input type="checkbox"/> 正常 <input type="checkbox"/> 立即改善 <input type="checkbox"/> 注意改善 <input type="checkbox"/> 計畫改善		<input type="checkbox"/> 歲修計畫 <input type="checkbox"/> 新建計畫 <input type="checkbox"/> 相關計畫 <input type="checkbox"/> 其他	
58	基隆河	保長抽水站	N25°04'50.28" E121°40'17.51"	<input type="checkbox"/> 正常 <input type="checkbox"/> 立即改善 <input type="checkbox"/> 注意改善 <input type="checkbox"/> 計畫改善		<input type="checkbox"/> 歲修計畫 <input type="checkbox"/> 新建計畫 <input type="checkbox"/> 相關計畫 <input type="checkbox"/> 其他	
59	基隆河	保長左抽水站	N25°04'50.35" E121°40'17.55"	<input type="checkbox"/> 正常 <input type="checkbox"/> 立即改善 <input type="checkbox"/> 注意改善 <input type="checkbox"/> 計畫改善		<input type="checkbox"/> 歲修計畫 <input type="checkbox"/> 新建計畫 <input type="checkbox"/> 相關計畫 <input type="checkbox"/> 其他	
60	基隆河	城中抽水站	N25°03'33.78" E121°37'46.34"	<input type="checkbox"/> 正常 <input type="checkbox"/> 立即改善 <input type="checkbox"/> 注意改善 <input type="checkbox"/> 計畫改善		<input type="checkbox"/> 歲修計畫 <input type="checkbox"/> 新建計畫 <input type="checkbox"/> 相關計畫 <input type="checkbox"/> 其他	
61	基隆河	五堵抽水站	N25°04'08.31" E121°39'00.79"	<input type="checkbox"/> 正常 <input type="checkbox"/> 立即改善 <input type="checkbox"/> 注意改善 <input type="checkbox"/> 計畫改善		<input type="checkbox"/> 歲修計畫 <input type="checkbox"/> 新建計畫 <input type="checkbox"/> 相關計畫 <input type="checkbox"/> 其他	
62	基隆河	江長抽水站	N25°04'40.12" E121°39'48.80"	<input type="checkbox"/> 正常 <input type="checkbox"/> 立即改善 <input type="checkbox"/> 注意改善 <input type="checkbox"/> 計畫改善		<input type="checkbox"/> 歲修計畫 <input type="checkbox"/> 新建計畫 <input type="checkbox"/> 相關計畫 <input type="checkbox"/> 其他	
63	基隆河	長江抽水站	N25°04'09.60" E121°39'19.75"	<input type="checkbox"/> 正常 <input type="checkbox"/> 立即改善 <input type="checkbox"/> 注意改善 <input type="checkbox"/> 計畫改善		<input type="checkbox"/> 歲修計畫 <input type="checkbox"/> 新建計畫 <input type="checkbox"/> 相關計畫 <input type="checkbox"/> 其他	
64	基隆河	水尾灣抽水站	N25°04'08.32" E121°39'00.82"	<input type="checkbox"/> 正常 <input type="checkbox"/> 立即改善 <input type="checkbox"/> 注意改善 <input type="checkbox"/> 計畫改善		<input type="checkbox"/> 歲修計畫 <input type="checkbox"/> 新建計畫 <input type="checkbox"/> 相關計畫 <input type="checkbox"/> 其他	
65	基隆河	禮門抽水站	N25°04'08.77" E121°39'28.70"	<input type="checkbox"/> 正常 <input type="checkbox"/> 立即改善 <input type="checkbox"/> 注意改善 <input type="checkbox"/> 計畫改善		<input type="checkbox"/> 歲修計畫 <input type="checkbox"/> 新建計畫 <input type="checkbox"/> 相關計畫 <input type="checkbox"/> 其他	
66	基隆河	拱北抽水站	N25°06'01.79" E121°37'03.83"	<input type="checkbox"/> 正常 <input type="checkbox"/> 立即改善 <input type="checkbox"/> 注意改善 <input type="checkbox"/> 計畫改善		<input type="checkbox"/> 歲修計畫 <input type="checkbox"/> 新建計畫 <input type="checkbox"/> 相關計畫 <input type="checkbox"/> 其他	
67	基隆河	汐萬抽水站	N25°06'01.85" E121°37'03.85"	<input type="checkbox"/> 正常 <input type="checkbox"/> 立即改善 <input type="checkbox"/> 注意改善 <input type="checkbox"/> 計畫改善		<input type="checkbox"/> 歲修計畫 <input type="checkbox"/> 新建計畫 <input type="checkbox"/> 相關計畫 <input type="checkbox"/> 其他	
68	基隆河	北港抽水站	N25°04'33.15" E121°38'59.14"	<input type="checkbox"/> 正常 <input type="checkbox"/> 立即改善 <input type="checkbox"/> 注意改善 <input type="checkbox"/> 計畫改善		<input type="checkbox"/> 歲修計畫 <input type="checkbox"/> 新建計畫 <input type="checkbox"/> 相關計畫 <input type="checkbox"/> 其他	
69	基隆河	金龍抽水站	N25°04'13.89" E121°38'21.25"	<input type="checkbox"/> 正常 <input type="checkbox"/> 立即改善 <input type="checkbox"/> 注意改善 <input type="checkbox"/> 計畫改善		<input type="checkbox"/> 歲修計畫 <input type="checkbox"/> 新建計畫 <input type="checkbox"/> 相關計畫 <input type="checkbox"/> 其他	
70	基隆河	八連一抽水站	N25°04'50.30" E121°38'25.19"	<input type="checkbox"/> 正常 <input type="checkbox"/> 立即改善 <input type="checkbox"/> 注意改善 <input type="checkbox"/> 計畫改善		<input type="checkbox"/> 歲修計畫 <input type="checkbox"/> 新建計畫 <input type="checkbox"/> 相關計畫 <input type="checkbox"/> 其他	
71	基隆河	八連二抽水站	N25°04'45.86" E121°38'31.56"	<input type="checkbox"/> 正常 <input type="checkbox"/> 立即改善 <input type="checkbox"/> 注意改善 <input type="checkbox"/> 計畫改善		<input type="checkbox"/> 歲修計畫 <input type="checkbox"/> 新建計畫 <input type="checkbox"/> 相關計畫 <input type="checkbox"/> 其他	
72	基隆河	草濫溪抽水站	N25°03'46.52" E121°37'11.50"	<input type="checkbox"/> 正常 <input type="checkbox"/> 立即改善 <input type="checkbox"/> 注意改善 <input type="checkbox"/> 計畫改善		<input type="checkbox"/> 歲修計畫 <input type="checkbox"/> 新建計畫 <input type="checkbox"/> 相關計畫 <input type="checkbox"/> 其他	
73	基隆河	中興抽水站	N25°03'49.01" E121°38'01.43"	<input type="checkbox"/> 正常 <input type="checkbox"/> 立即改善 <input type="checkbox"/> 注意改善 <input type="checkbox"/> 計畫改善		<input type="checkbox"/> 歲修計畫 <input type="checkbox"/> 新建計畫 <input type="checkbox"/> 相關計畫 <input type="checkbox"/> 其他	
74	基隆河	江北抽水站	N25°04'01.48" E121°39'20.88"	<input type="checkbox"/> 正常 <input type="checkbox"/> 立即改善 <input type="checkbox"/> 注意改善 <input type="checkbox"/> 計畫改善		<input type="checkbox"/> 歲修計畫 <input type="checkbox"/> 新建計畫 <input type="checkbox"/> 相關計畫 <input type="checkbox"/> 其他	
75	基隆河	水尾灣左抽水站	N25°04'01.53" E121°39'20.96"	<input type="checkbox"/> 正常 <input type="checkbox"/> 立即改善 <input type="checkbox"/> 注意改善 <input type="checkbox"/> 計畫改善		<input type="checkbox"/> 歲修計畫 <input type="checkbox"/> 新建計畫 <input type="checkbox"/> 相關計畫 <input type="checkbox"/> 其他	

編號	水系	抽水站名稱	座標	抽查結果	經費(仟元)	列入計畫別	備註
76	基隆河	下寮抽水站	N25°04'02.03" E121°38'53.68"	<input type="checkbox"/> 正常 <input type="checkbox"/> 立即改善 <input type="checkbox"/> 注意改善 <input type="checkbox"/> 計畫改善		<input type="checkbox"/> 歲修計畫 <input type="checkbox"/> 新建計畫 <input type="checkbox"/> 相關計畫 <input type="checkbox"/> 其他	
77	基隆河	社后抽水站	N25°04'01.78" E121°38'24.84"	<input type="checkbox"/> 正常 <input type="checkbox"/> 立即改善 <input type="checkbox"/> 注意改善 <input type="checkbox"/> 計畫改善		<input type="checkbox"/> 歲修計畫 <input type="checkbox"/> 新建計畫 <input type="checkbox"/> 相關計畫 <input type="checkbox"/> 其他	
78	基隆河	武英殿抽水站	N25°03'45.98" E121°38'04.24"	<input type="checkbox"/> 正常 <input type="checkbox"/> 立即改善 <input type="checkbox"/> 注意改善 <input type="checkbox"/> 計畫改善		<input type="checkbox"/> 歲修計畫 <input type="checkbox"/> 新建計畫 <input type="checkbox"/> 相關計畫 <input type="checkbox"/> 其他	
79	基隆河	民權抽水站	N25°03'13.15" E121°37'15.55"	<input type="checkbox"/> 正常 <input type="checkbox"/> 立即改善 <input type="checkbox"/> 注意改善 <input type="checkbox"/> 計畫改善		<input type="checkbox"/> 歲修計畫 <input type="checkbox"/> 新建計畫 <input type="checkbox"/> 相關計畫 <input type="checkbox"/> 其他	
80	基隆河	順安抽水站	N25°03'07.15" E121°37'08.81"	<input type="checkbox"/> 正常 <input type="checkbox"/> 立即改善 <input type="checkbox"/> 注意改善 <input type="checkbox"/> 計畫改善		<input type="checkbox"/> 歲修計畫 <input type="checkbox"/> 新建計畫 <input type="checkbox"/> 相關計畫 <input type="checkbox"/> 其他	
81	大漢溪	塔寮坑二抽水站	N25°01'40.55" E121°26'44.38"	<input type="checkbox"/> 正常 <input type="checkbox"/> 立即改善 <input type="checkbox"/> 注意改善 <input type="checkbox"/> 計畫改善		<input type="checkbox"/> 歲修計畫 <input type="checkbox"/> 新建計畫 <input type="checkbox"/> 相關計畫 <input type="checkbox"/> 其他	
82	貴子坑溪	中港西抽水站	N25°04'07.8" E121°26'35.5"	<input type="checkbox"/> 正常 <input type="checkbox"/> 立即改善 <input type="checkbox"/> 注意改善 <input type="checkbox"/> 計畫改善		<input type="checkbox"/> 歲修計畫 <input type="checkbox"/> 新建計畫 <input type="checkbox"/> 相關計畫 <input type="checkbox"/> 其他	

表 32 新北市水利建造物（排水設施—水門）檢查結果及經費改善總表

編號	水系	水門名稱	座標或樁號	抽查結果	經費(仟元)	列入計畫別	備註
1	景美溪	萊茵河1號水門及舌閘	N:24°58'29.28 E:121°31'32.20	<input type="checkbox"/> 正常 <input type="checkbox"/> 立即改善 <input type="checkbox"/> 注意改善 <input type="checkbox"/> 計畫改善		<input type="checkbox"/> 歲修計畫 <input type="checkbox"/> 新建計畫 <input type="checkbox"/> 相關計畫 <input type="checkbox"/> 其他	
2	景美溪	萊茵河2號水門及舌閘	N:24°58'33.15 E:121°31'27.21	<input type="checkbox"/> 正常 <input type="checkbox"/> 立即改善 <input type="checkbox"/> 注意改善 <input type="checkbox"/> 計畫改善		<input type="checkbox"/> 歲修計畫 <input type="checkbox"/> 新建計畫 <input type="checkbox"/> 相關計畫 <input type="checkbox"/> 其他	
3	景美溪	萊茵河3號水門及舌閘	N:24°58'34.36 E:121°31'26.96	<input type="checkbox"/> 正常 <input type="checkbox"/> 立即改善 <input type="checkbox"/> 注意改善 <input type="checkbox"/> 計畫改善		<input type="checkbox"/> 歲修計畫 <input type="checkbox"/> 新建計畫 <input type="checkbox"/> 相關計畫 <input type="checkbox"/> 其他	
4	景美溪	萊茵河4號水門及舌閘	N:24°58'38.84 E:121°31'23.65	<input type="checkbox"/> 正常 <input type="checkbox"/> 立即改善 <input type="checkbox"/> 注意改善 <input type="checkbox"/> 計畫改善		<input type="checkbox"/> 歲修計畫 <input type="checkbox"/> 新建計畫 <input type="checkbox"/> 相關計畫 <input type="checkbox"/> 其他	
5	景美溪	萊茵河5號水門及舌閘	N:24°58'41.36 E:121°31'23.02	<input type="checkbox"/> 正常 <input type="checkbox"/> 立即改善 <input type="checkbox"/> 注意改善 <input type="checkbox"/> 計畫改善		<input type="checkbox"/> 歲修計畫 <input type="checkbox"/> 新建計畫 <input type="checkbox"/> 相關計畫 <input type="checkbox"/> 其他	
6	景美溪	萊茵河6號水門及舌閘	N:24°58'43.54 E:121°31'22.26	<input type="checkbox"/> 正常 <input type="checkbox"/> 立即改善 <input type="checkbox"/> 注意改善 <input type="checkbox"/> 計畫改善		<input type="checkbox"/> 歲修計畫 <input type="checkbox"/> 新建計畫 <input type="checkbox"/> 相關計畫 <input type="checkbox"/> 其他	
7	景美溪	萊茵河7號水門及舌閘	N:24°58'47.22 E:121°31'22.42	<input type="checkbox"/> 正常 <input type="checkbox"/> 立即改善 <input type="checkbox"/> 注意改善 <input type="checkbox"/> 計畫改善		<input type="checkbox"/> 歲修計畫 <input type="checkbox"/> 新建計畫 <input type="checkbox"/> 相關計畫 <input type="checkbox"/> 其他	
8	景美溪	萊茵河8號水門及舌閘	N:24°58'57.83 E:121°31'25.91	<input type="checkbox"/> 正常 <input type="checkbox"/> 立即改善 <input type="checkbox"/> 注意改善 <input type="checkbox"/> 計畫改善		<input type="checkbox"/> 歲修計畫 <input type="checkbox"/> 新建計畫 <input type="checkbox"/> 相關計畫 <input type="checkbox"/> 其他	
9	景美溪	萊茵河9號水門及舌閘	N:24°59'03.69 E:121°31'33.47	<input type="checkbox"/> 正常 <input type="checkbox"/> 立即改善 <input type="checkbox"/> 注意改善 <input type="checkbox"/> 計畫改善		<input type="checkbox"/> 歲修計畫 <input type="checkbox"/> 新建計畫 <input type="checkbox"/> 相關計畫 <input type="checkbox"/> 其他	
10	景美溪	萊茵河10號水門及舌閘	N:24°59'06.20 E:121°31'36.30	<input type="checkbox"/> 正常 <input type="checkbox"/> 立即改善 <input type="checkbox"/> 注意改善 <input type="checkbox"/> 計畫改善		<input type="checkbox"/> 歲修計畫 <input type="checkbox"/> 新建計畫 <input type="checkbox"/> 相關計畫 <input type="checkbox"/> 其他	

編號	水系	水門名稱	座標或樁號	抽查結果	經費(仟元)	列入計畫別	備註
11	景美溪	萊茵河11號水門及舌閘	N:24°59' 14.46 E:121°31' 43.51	<input type="checkbox"/> 正常 <input type="checkbox"/> 立即改善 <input type="checkbox"/> 注意改善 <input type="checkbox"/> 計畫改善		<input type="checkbox"/> 歲修計畫 <input type="checkbox"/> 新建計畫 <input type="checkbox"/> 相關計畫 <input type="checkbox"/> 其他	
12	景美溪	萊茵河12號水門及舌閘	N:24°59' 18.78 E:121°31' 47.81	<input type="checkbox"/> 正常 <input type="checkbox"/> 立即改善 <input type="checkbox"/> 注意改善 <input type="checkbox"/> 計畫改善		<input type="checkbox"/> 歲修計畫 <input type="checkbox"/> 新建計畫 <input type="checkbox"/> 相關計畫 <input type="checkbox"/> 其他	
13	景美溪	寶橋一號水門	N:24°58' 35.10 E:121°33' 15.80	<input type="checkbox"/> 正常 <input type="checkbox"/> 立即改善 <input type="checkbox"/> 注意改善 <input type="checkbox"/> 計畫改善		<input type="checkbox"/> 歲修計畫 <input type="checkbox"/> 新建計畫 <input type="checkbox"/> 相關計畫 <input type="checkbox"/> 其他	
14	景美溪	碧潭橋下游舌閘1	N:24°57' 47.40 E:121°32' 03.66	<input type="checkbox"/> 正常 <input type="checkbox"/> 立即改善 <input type="checkbox"/> 注意改善 <input type="checkbox"/> 計畫改善		<input type="checkbox"/> 歲修計畫 <input type="checkbox"/> 新建計畫 <input type="checkbox"/> 相關計畫 <input type="checkbox"/> 其他	
15	景美溪	碧潭橋下游舌閘2	N:24°57' 49.45 E:121°31' 03.60	<input type="checkbox"/> 正常 <input type="checkbox"/> 立即改善 <input type="checkbox"/> 注意改善 <input type="checkbox"/> 計畫改善		<input type="checkbox"/> 歲修計畫 <input type="checkbox"/> 新建計畫 <input type="checkbox"/> 相關計畫 <input type="checkbox"/> 其他	
16	景美溪	碧潭橋下游舌閘3	N:24°57' 51.40 E:121°32' 01.90	<input type="checkbox"/> 正常 <input type="checkbox"/> 立即改善 <input type="checkbox"/> 注意改善 <input type="checkbox"/> 計畫改善		<input type="checkbox"/> 歲修計畫 <input type="checkbox"/> 新建計畫 <input type="checkbox"/> 相關計畫 <input type="checkbox"/> 其他	
17	新店溪	中央五街水門及舌閘	N:24°58' 29.40 E:121°31' 31.96	<input type="checkbox"/> 正常 <input type="checkbox"/> 立即改善 <input type="checkbox"/> 注意改善 <input type="checkbox"/> 計畫改善		<input type="checkbox"/> 歲修計畫 <input type="checkbox"/> 新建計畫 <input type="checkbox"/> 相關計畫 <input type="checkbox"/> 其他	
18	新店溪	白馬寺水門	N:24°58' 01.10 E:121°32' 12.50	<input type="checkbox"/> 正常 <input type="checkbox"/> 立即改善 <input type="checkbox"/> 注意改善 <input type="checkbox"/> 計畫改善		<input type="checkbox"/> 歲修計畫 <input type="checkbox"/> 新建計畫 <input type="checkbox"/> 相關計畫 <input type="checkbox"/> 其他	
19	景美溪	深坑白鷺山莊段北深路 圓形舌閘1	N:25°00' 00.31 E:121°36' 16.49	<input type="checkbox"/> 正常 <input type="checkbox"/> 立即改善 <input type="checkbox"/> 注意改善 <input type="checkbox"/> 計畫改善		<input type="checkbox"/> 歲修計畫 <input type="checkbox"/> 新建計畫 <input type="checkbox"/> 相關計畫 <input type="checkbox"/> 其他	
20	新店溪	深坑白鷺山莊段北深路 圓形舌閘2	N:25°00' 01.34 E:121°36' 13.91	<input type="checkbox"/> 正常 <input type="checkbox"/> 立即改善 <input type="checkbox"/> 注意改善 <input type="checkbox"/> 計畫改善		<input type="checkbox"/> 歲修計畫 <input type="checkbox"/> 新建計畫 <input type="checkbox"/> 相關計畫 <input type="checkbox"/> 其他	
21	新店溪	深坑白鷺山莊段北深路 圓形舌閘3	N:25°00' 02.27 E:121°36' 12.75	<input type="checkbox"/> 正常 <input type="checkbox"/> 立即改善 <input type="checkbox"/> 注意改善 <input type="checkbox"/> 計畫改善		<input type="checkbox"/> 歲修計畫 <input type="checkbox"/> 新建計畫 <input type="checkbox"/> 相關計畫 <input type="checkbox"/> 其他	
22	新店溪	深坑白鷺山莊段北深路 圓形舌閘4	N:25°00' 05.52 E:121°36' 08.38	<input type="checkbox"/> 正常 <input type="checkbox"/> 立即改善 <input type="checkbox"/> 注意改善 <input type="checkbox"/> 計畫改善		<input type="checkbox"/> 歲修計畫 <input type="checkbox"/> 新建計畫 <input type="checkbox"/> 相關計畫 <input type="checkbox"/> 其他	
23	新店溪	深坑白鷺山莊段北深路 圓形舌閘5	N:25°00' 06.25 E:121°36' 06.69	<input type="checkbox"/> 正常 <input type="checkbox"/> 立即改善 <input type="checkbox"/> 注意改善 <input type="checkbox"/> 計畫改善		<input type="checkbox"/> 歲修計畫 <input type="checkbox"/> 新建計畫 <input type="checkbox"/> 相關計畫 <input type="checkbox"/> 其他	
24	新店溪	深坑白鷺山莊段北深路 圓形舌閘6	N:25°00' 08.35 E:121°36' 03.75	<input type="checkbox"/> 正常 <input type="checkbox"/> 立即改善 <input type="checkbox"/> 注意改善 <input type="checkbox"/> 計畫改善		<input type="checkbox"/> 歲修計畫 <input type="checkbox"/> 新建計畫 <input type="checkbox"/> 相關計畫 <input type="checkbox"/> 其他	
25	新店溪	深坑白鷺山莊段北深路 方形舌閘7	N:25°00' 05.59 E:121°36' 08.41	<input type="checkbox"/> 正常 <input type="checkbox"/> 立即改善 <input type="checkbox"/> 注意改善 <input type="checkbox"/> 計畫改善		<input type="checkbox"/> 歲修計畫 <input type="checkbox"/> 新建計畫 <input type="checkbox"/> 相關計畫 <input type="checkbox"/> 其他	
26	新店溪	捷運環狀線MA-81不鏽 鋼舌閘	N:24°59' 07.21 E:121°31' 38.02	<input type="checkbox"/> 正常 <input type="checkbox"/> 立即改善 <input type="checkbox"/> 注意改善 <input type="checkbox"/> 計畫改善		<input type="checkbox"/> 歲修計畫 <input type="checkbox"/> 新建計畫 <input type="checkbox"/> 相關計畫 <input type="checkbox"/> 其他	
27	新店溪	中央新村北側舌閘	N:24°59' 01.74 E:121°31' 30.77	<input type="checkbox"/> 正常 <input type="checkbox"/> 立即改善 <input type="checkbox"/> 注意改善 <input type="checkbox"/> 計畫改善		<input type="checkbox"/> 歲修計畫 <input type="checkbox"/> 新建計畫 <input type="checkbox"/> 相關計畫 <input type="checkbox"/> 其他	
28	景美溪	寶橋二號舌閘水門	N:24°58' 40.70 E:121°33' 12.03	<input type="checkbox"/> 正常 <input type="checkbox"/> 立即改善 <input type="checkbox"/> 注意改善 <input type="checkbox"/> 計畫改善		<input type="checkbox"/> 歲修計畫 <input type="checkbox"/> 新建計畫 <input type="checkbox"/> 相關計畫 <input type="checkbox"/> 其他	
29	景美溪	寶橋三號舌閘水門	N:24°58' 44.70 E:121°33' 10.88	<input type="checkbox"/> 正常 <input type="checkbox"/> 立即改善 <input type="checkbox"/> 注意改善 <input type="checkbox"/> 計畫改善		<input type="checkbox"/> 歲修計畫 <input type="checkbox"/> 新建計畫 <input type="checkbox"/> 相關計畫 <input type="checkbox"/> 其他	

編號	水系	水門名稱	座標或樁號	抽查結果	經費(仟元)	列入計畫別	備註
30	新店溪	寶橋四號舌閘水門	N:24°58' 46.23 E:121°33' 10.38	<input type="checkbox"/> 正常 <input type="checkbox"/> 立即改善 <input type="checkbox"/> 注意改善 <input type="checkbox"/> 計畫改善		<input type="checkbox"/> 歲修計畫 <input type="checkbox"/> 新建計畫 <input type="checkbox"/> 相關計畫 <input type="checkbox"/> 其他	
31	新店溪	大鵬橫移門	N:24°59' 36.30 E:121°32' 04.30	<input type="checkbox"/> 正常 <input type="checkbox"/> 立即改善 <input type="checkbox"/> 注意改善 <input type="checkbox"/> 計畫改善		<input type="checkbox"/> 歲修計畫 <input type="checkbox"/> 新建計畫 <input type="checkbox"/> 相關計畫 <input type="checkbox"/> 其他	
32	新店溪	大鵬二橫移門	N:24°59' 26.80 E:121°31' 55.70	<input type="checkbox"/> 正常 <input type="checkbox"/> 立即改善 <input type="checkbox"/> 注意改善 <input type="checkbox"/> 計畫改善		<input type="checkbox"/> 歲修計畫 <input type="checkbox"/> 新建計畫 <input type="checkbox"/> 相關計畫 <input type="checkbox"/> 其他	
33	新店溪	寶元水門及舌閘	N:24°58' 59.10 E:121°32' 46.00	<input type="checkbox"/> 正常 <input type="checkbox"/> 立即改善 <input type="checkbox"/> 注意改善 <input type="checkbox"/> 計畫改善		<input type="checkbox"/> 歲修計畫 <input type="checkbox"/> 新建計畫 <input type="checkbox"/> 相關計畫 <input type="checkbox"/> 其他	
34	新店溪	鐵工三水門及舌閘	N:24°59' 03.30 E:121°33' 01.10	<input type="checkbox"/> 正常 <input type="checkbox"/> 立即改善 <input type="checkbox"/> 注意改善 <input type="checkbox"/> 計畫改善		<input type="checkbox"/> 歲修計畫 <input type="checkbox"/> 新建計畫 <input type="checkbox"/> 相關計畫 <input type="checkbox"/> 其他	
35	新店溪	世新三水門及舌閘	N:24°59' 15.20 E:121°32' 31.30	<input type="checkbox"/> 正常 <input type="checkbox"/> 立即改善 <input type="checkbox"/> 注意改善 <input type="checkbox"/> 計畫改善		<input type="checkbox"/> 歲修計畫 <input type="checkbox"/> 新建計畫 <input type="checkbox"/> 相關計畫 <input type="checkbox"/> 其他	
36	新店溪	世新三橫移門	N:24°59' 14.90 E:121°32' 29.30	<input type="checkbox"/> 正常 <input type="checkbox"/> 立即改善 <input type="checkbox"/> 注意改善 <input type="checkbox"/> 計畫改善		<input type="checkbox"/> 歲修計畫 <input type="checkbox"/> 新建計畫 <input type="checkbox"/> 相關計畫 <input type="checkbox"/> 其他	
37	新店溪	武基段水門及舌閘	N:24°59' 15.20 E:121°32' 18.70	<input type="checkbox"/> 正常 <input type="checkbox"/> 立即改善 <input type="checkbox"/> 注意改善 <input type="checkbox"/> 計畫改善		<input type="checkbox"/> 歲修計畫 <input type="checkbox"/> 新建計畫 <input type="checkbox"/> 相關計畫 <input type="checkbox"/> 其他	
38	新店溪	安和水門	N:24°59' 04.70 E:121°31' 18.60	<input type="checkbox"/> 正常 <input type="checkbox"/> 立即改善 <input type="checkbox"/> 注意改善 <input type="checkbox"/> 計畫改善		<input type="checkbox"/> 歲修計畫 <input type="checkbox"/> 新建計畫 <input type="checkbox"/> 相關計畫 <input type="checkbox"/> 其他	
39	新店溪	新北環快道路舌閘 1	N:24°59' 21.98 E:121°31' 41.15	<input type="checkbox"/> 正常 <input type="checkbox"/> 立即改善 <input type="checkbox"/> 注意改善 <input type="checkbox"/> 計畫改善		<input type="checkbox"/> 歲修計畫 <input type="checkbox"/> 新建計畫 <input type="checkbox"/> 相關計畫 <input type="checkbox"/> 其他	
40	新店溪	新北環快道路舌閘 2	N:24°59' 34.18 E:121°31' 41.37	<input type="checkbox"/> 正常 <input type="checkbox"/> 立即改善 <input type="checkbox"/> 注意改善 <input type="checkbox"/> 計畫改善		<input type="checkbox"/> 歲修計畫 <input type="checkbox"/> 新建計畫 <input type="checkbox"/> 相關計畫 <input type="checkbox"/> 其他	
41	新店溪	新北環快道路舌閘 3	N:24°59' 34.16 E:121°31' 41.91	<input type="checkbox"/> 正常 <input type="checkbox"/> 立即改善 <input type="checkbox"/> 注意改善 <input type="checkbox"/> 計畫改善		<input type="checkbox"/> 歲修計畫 <input type="checkbox"/> 新建計畫 <input type="checkbox"/> 相關計畫 <input type="checkbox"/> 其他	
42	新店溪	福和橋橫移門	N:25°00' 20.01 E:121°31' 38.96	<input type="checkbox"/> 正常 <input type="checkbox"/> 立即改善 <input type="checkbox"/> 注意改善 <input type="checkbox"/> 計畫改善		<input type="checkbox"/> 歲修計畫 <input type="checkbox"/> 新建計畫 <input type="checkbox"/> 相關計畫 <input type="checkbox"/> 其他	
43	新店溪	秀朗橋下水門及舌閘	N:24°59' 24.80 E:121°31' 53.10	<input type="checkbox"/> 正常 <input type="checkbox"/> 立即改善 <input type="checkbox"/> 注意改善 <input type="checkbox"/> 計畫改善		<input type="checkbox"/> 歲修計畫 <input type="checkbox"/> 新建計畫 <input type="checkbox"/> 相關計畫 <input type="checkbox"/> 其他	
44	新店溪	秀朗橋上游右岸舌閘		<input type="checkbox"/> 正常 <input type="checkbox"/> 立即改善 <input type="checkbox"/> 注意改善 <input type="checkbox"/> 計畫改善		<input type="checkbox"/> 歲修計畫 <input type="checkbox"/> 新建計畫 <input type="checkbox"/> 相關計畫 <input type="checkbox"/> 其他	
45	新店溪	永福橋下游橫移門	N:25°00' 38.28 E:121°31' 27.05	<input type="checkbox"/> 正常 <input type="checkbox"/> 立即改善 <input type="checkbox"/> 注意改善 <input type="checkbox"/> 計畫改善		<input type="checkbox"/> 歲修計畫 <input type="checkbox"/> 新建計畫 <input type="checkbox"/> 相關計畫 <input type="checkbox"/> 其他	
46	新店溪	瓦 水門	N:25°00' 31.61 E:121°29' 55.84	<input type="checkbox"/> 正常 <input type="checkbox"/> 立即改善 <input type="checkbox"/> 注意改善 <input type="checkbox"/> 計畫改善		<input type="checkbox"/> 歲修計畫 <input type="checkbox"/> 新建計畫 <input type="checkbox"/> 相關計畫 <input type="checkbox"/> 其他	
47	瓦礫溝	大仁街水門	N:24°59' 38.32 E:121°31' 03.99	<input type="checkbox"/> 正常 <input type="checkbox"/> 立即改善 <input type="checkbox"/> 注意改善 <input type="checkbox"/> 計畫改善		<input type="checkbox"/> 歲修計畫 <input type="checkbox"/> 新建計畫 <input type="checkbox"/> 相關計畫 <input type="checkbox"/> 其他	
48	瓦礫溝	瓦 溝右岸舌閘 1	N:24°59' 42.16 E:121°30' 57.26	<input type="checkbox"/> 正常 <input type="checkbox"/> 立即改善 <input type="checkbox"/> 注意改善 <input type="checkbox"/> 計畫改善		<input type="checkbox"/> 歲修計畫 <input type="checkbox"/> 新建計畫 <input type="checkbox"/> 相關計畫 <input type="checkbox"/> 其他	

編號	水系	水門名稱	座標或樁號	抽查結果	經費(仟元)	列入計畫別	備註
49	瓦礫溝	瓦溝右岸舌閘2	N:24°59'36.08 E:121°30'50.75	<input type="checkbox"/> 正常 <input type="checkbox"/> 立即改善 <input type="checkbox"/> 注意改善 <input type="checkbox"/> 計畫改善		<input type="checkbox"/> 歲修計畫 <input type="checkbox"/> 新建計畫 <input type="checkbox"/> 相關計畫 <input type="checkbox"/> 其他	
50	瓦礫溝	瓦溝右岸舌閘3	N:24°59'37.38 E:121°30'43.31	<input type="checkbox"/> 正常 <input type="checkbox"/> 立即改善 <input type="checkbox"/> 注意改善 <input type="checkbox"/> 計畫改善		<input type="checkbox"/> 歲修計畫 <input type="checkbox"/> 新建計畫 <input type="checkbox"/> 相關計畫 <input type="checkbox"/> 其他	
51	瓦礫溝	瓦溝右岸舌閘4	N:24°59'39.96 E:121°30'39.74	<input type="checkbox"/> 正常 <input type="checkbox"/> 立即改善 <input type="checkbox"/> 注意改善 <input type="checkbox"/> 計畫改善		<input type="checkbox"/> 歲修計畫 <input type="checkbox"/> 新建計畫 <input type="checkbox"/> 相關計畫 <input type="checkbox"/> 其他	
52	瓦礫溝	瓦溝右岸舌閘5	N:24°59'42.93 E:121°30'33.77	<input type="checkbox"/> 正常 <input type="checkbox"/> 立即改善 <input type="checkbox"/> 注意改善 <input type="checkbox"/> 計畫改善		<input type="checkbox"/> 歲修計畫 <input type="checkbox"/> 新建計畫 <input type="checkbox"/> 相關計畫 <input type="checkbox"/> 其他	
53	瓦礫溝	瓦溝右岸舌閘6	N:24°59'42.96 E:121°30'32.83	<input type="checkbox"/> 正常 <input type="checkbox"/> 立即改善 <input type="checkbox"/> 注意改善 <input type="checkbox"/> 計畫改善		<input type="checkbox"/> 歲修計畫 <input type="checkbox"/> 新建計畫 <input type="checkbox"/> 相關計畫 <input type="checkbox"/> 其他	
54	瓦礫溝	瓦溝右岸舌閘7	N:24°59'43.11 E:121°30'32.03	<input type="checkbox"/> 正常 <input type="checkbox"/> 立即改善 <input type="checkbox"/> 注意改善 <input type="checkbox"/> 計畫改善		<input type="checkbox"/> 歲修計畫 <input type="checkbox"/> 新建計畫 <input type="checkbox"/> 相關計畫 <input type="checkbox"/> 其他	
55	瓦礫溝	瓦溝右岸舌閘8	N:24°59'43.73 E:121°30'30.81	<input type="checkbox"/> 正常 <input type="checkbox"/> 立即改善 <input type="checkbox"/> 注意改善 <input type="checkbox"/> 計畫改善		<input type="checkbox"/> 歲修計畫 <input type="checkbox"/> 新建計畫 <input type="checkbox"/> 相關計畫 <input type="checkbox"/> 其他	
56	瓦礫溝	瓦溝右岸舌閘9	N:24°59'43.82 E:121°30'30.45	<input type="checkbox"/> 正常 <input type="checkbox"/> 立即改善 <input type="checkbox"/> 注意改善 <input type="checkbox"/> 計畫改善		<input type="checkbox"/> 歲修計畫 <input type="checkbox"/> 新建計畫 <input type="checkbox"/> 相關計畫 <input type="checkbox"/> 其他	
57	瓦礫溝	瓦溝右岸舌閘10	N:24°59'44.53 E:121°30'28.87	<input type="checkbox"/> 正常 <input type="checkbox"/> 立即改善 <input type="checkbox"/> 注意改善 <input type="checkbox"/> 計畫改善		<input type="checkbox"/> 歲修計畫 <input type="checkbox"/> 新建計畫 <input type="checkbox"/> 相關計畫 <input type="checkbox"/> 其他	
58	瓦礫溝	瓦溝右岸舌閘11	N:24°59'45.59 E:121°30'27.52	<input type="checkbox"/> 正常 <input type="checkbox"/> 立即改善 <input type="checkbox"/> 注意改善 <input type="checkbox"/> 計畫改善		<input type="checkbox"/> 歲修計畫 <input type="checkbox"/> 新建計畫 <input type="checkbox"/> 相關計畫 <input type="checkbox"/> 其他	
59	瓦礫溝	瓦溝右岸舌閘12	N:24°59'46.87 E:121°30'26.55	<input type="checkbox"/> 正常 <input type="checkbox"/> 立即改善 <input type="checkbox"/> 注意改善 <input type="checkbox"/> 計畫改善		<input type="checkbox"/> 歲修計畫 <input type="checkbox"/> 新建計畫 <input type="checkbox"/> 相關計畫 <input type="checkbox"/> 其他	
60	瓦礫溝	瓦溝右岸舌閘13	N:24°59'48.14 E:121°30'25.34	<input type="checkbox"/> 正常 <input type="checkbox"/> 立即改善 <input type="checkbox"/> 注意改善 <input type="checkbox"/> 計畫改善		<input type="checkbox"/> 歲修計畫 <input type="checkbox"/> 新建計畫 <input type="checkbox"/> 相關計畫 <input type="checkbox"/> 其他	
61	瓦礫溝	瓦溝右岸舌閘14	N:24°59'48.52 E:121°30'25.26	<input type="checkbox"/> 正常 <input type="checkbox"/> 立即改善 <input type="checkbox"/> 注意改善 <input type="checkbox"/> 計畫改善		<input type="checkbox"/> 歲修計畫 <input type="checkbox"/> 新建計畫 <input type="checkbox"/> 相關計畫 <input type="checkbox"/> 其他	
62	瓦礫溝	瓦溝右岸舌閘15	N:24°59'48.66 E:121°30'25.04	<input type="checkbox"/> 正常 <input type="checkbox"/> 立即改善 <input type="checkbox"/> 注意改善 <input type="checkbox"/> 計畫改善		<input type="checkbox"/> 歲修計畫 <input type="checkbox"/> 新建計畫 <input type="checkbox"/> 相關計畫 <input type="checkbox"/> 其他	
63	瓦礫溝	瓦溝右岸舌閘16	N:24°59'50.10 E:121°30'24.31	<input type="checkbox"/> 正常 <input type="checkbox"/> 立即改善 <input type="checkbox"/> 注意改善 <input type="checkbox"/> 計畫改善		<input type="checkbox"/> 歲修計畫 <input type="checkbox"/> 新建計畫 <input type="checkbox"/> 相關計畫 <input type="checkbox"/> 其他	
64	瓦礫溝	瓦溝右岸舌閘17	N:24°59'50.75 E:121°30'24.24	<input type="checkbox"/> 正常 <input type="checkbox"/> 立即改善 <input type="checkbox"/> 注意改善 <input type="checkbox"/> 計畫改善		<input type="checkbox"/> 歲修計畫 <input type="checkbox"/> 新建計畫 <input type="checkbox"/> 相關計畫 <input type="checkbox"/> 其他	
65	瓦礫溝	瓦溝右岸舌閘18	N:24°59'51.05 E:121°30'24.16	<input type="checkbox"/> 正常 <input type="checkbox"/> 立即改善 <input type="checkbox"/> 注意改善 <input type="checkbox"/> 計畫改善		<input type="checkbox"/> 歲修計畫 <input type="checkbox"/> 新建計畫 <input type="checkbox"/> 相關計畫 <input type="checkbox"/> 其他	
66	瓦礫溝	瓦溝右岸舌閘19	N:24°59'51.69 E:121°30'23.59	<input type="checkbox"/> 正常 <input type="checkbox"/> 立即改善 <input type="checkbox"/> 注意改善 <input type="checkbox"/> 計畫改善		<input type="checkbox"/> 歲修計畫 <input type="checkbox"/> 新建計畫 <input type="checkbox"/> 相關計畫 <input type="checkbox"/> 其他	
67	瓦礫溝	瓦溝右岸舌閘20	N:24°59'52.14 E:121°30'23.61	<input type="checkbox"/> 正常 <input type="checkbox"/> 立即改善 <input type="checkbox"/> 注意改善 <input type="checkbox"/> 計畫改善		<input type="checkbox"/> 歲修計畫 <input type="checkbox"/> 新建計畫 <input type="checkbox"/> 相關計畫 <input type="checkbox"/> 其他	

編號	水系	水門名稱	座標或樁號	抽查結果	經費(仟元)	列入計畫別	備註
68	新店溪	永和水門	N:25°00' 47.65 E:121°30' 15.25	<input type="checkbox"/> 正常 <input type="checkbox"/> 立即改善 <input type="checkbox"/> 注意改善 <input type="checkbox"/> 計畫改善		<input type="checkbox"/> 歲修計畫 <input type="checkbox"/> 新建計畫 <input type="checkbox"/> 相關計畫 <input type="checkbox"/> 其他	
69	新店溪	永和橫移門	N:25°00' 47.78 E:121°30' 15.99	<input type="checkbox"/> 正常 <input type="checkbox"/> 立即改善 <input type="checkbox"/> 注意改善 <input type="checkbox"/> 計畫改善		<input type="checkbox"/> 歲修計畫 <input type="checkbox"/> 新建計畫 <input type="checkbox"/> 相關計畫 <input type="checkbox"/> 其他	
70	新店溪	中正橋橫移門	N:25°01' 05.06 E:121°31' 00.42	<input type="checkbox"/> 正常 <input type="checkbox"/> 立即改善 <input type="checkbox"/> 注意改善 <input type="checkbox"/> 計畫改善		<input type="checkbox"/> 歲修計畫 <input type="checkbox"/> 新建計畫 <input type="checkbox"/> 相關計畫 <input type="checkbox"/> 其他	
71	新店溪	永福橋下游舌閘	N:25°00' 50.95 E:121°31' 17.78	<input type="checkbox"/> 正常 <input type="checkbox"/> 立即改善 <input type="checkbox"/> 注意改善 <input type="checkbox"/> 計畫改善		<input type="checkbox"/> 歲修計畫 <input type="checkbox"/> 新建計畫 <input type="checkbox"/> 相關計畫 <input type="checkbox"/> 其他	
72	新店溪	竹林路舌閘(原永福橋 下游舌閘其中1座更名)	N:25°00' 56.83 E:121°31' 15.55	<input type="checkbox"/> 正常 <input type="checkbox"/> 立即改善 <input type="checkbox"/> 注意改善 <input type="checkbox"/> 計畫改善		<input type="checkbox"/> 歲修計畫 <input type="checkbox"/> 新建計畫 <input type="checkbox"/> 相關計畫 <input type="checkbox"/> 其他	
73	新店溪	竹林路水門	N:25°00' 56.40 E:121°31' 14.58	<input type="checkbox"/> 正常 <input type="checkbox"/> 立即改善 <input type="checkbox"/> 注意改善 <input type="checkbox"/> 計畫改善		<input type="checkbox"/> 歲修計畫 <input type="checkbox"/> 新建計畫 <input type="checkbox"/> 相關計畫 <input type="checkbox"/> 其他	
74	新店溪	中和水門	N:25°00' 29.16 E:121°29' 33.95	<input type="checkbox"/> 正常 <input type="checkbox"/> 立即改善 <input type="checkbox"/> 注意改善 <input type="checkbox"/> 計畫改善		<input type="checkbox"/> 歲修計畫 <input type="checkbox"/> 新建計畫 <input type="checkbox"/> 相關計畫 <input type="checkbox"/> 其他	
75	新店溪	二八張溝水門	N:25°00' 21.90 E:121°29' 41.45	<input type="checkbox"/> 正常 <input type="checkbox"/> 立即改善 <input type="checkbox"/> 注意改善 <input type="checkbox"/> 計畫改善		<input type="checkbox"/> 歲修計畫 <input type="checkbox"/> 新建計畫 <input type="checkbox"/> 相關計畫 <input type="checkbox"/> 其他	
76	新店溪	中原水門	N:25°00' 36.37 E:121°29' 21.60	<input type="checkbox"/> 正常 <input type="checkbox"/> 立即改善 <input type="checkbox"/> 注意改善 <input type="checkbox"/> 計畫改善		<input type="checkbox"/> 歲修計畫 <input type="checkbox"/> 新建計畫 <input type="checkbox"/> 相關計畫 <input type="checkbox"/> 其他	
77	新店溪	光復水門	N:25°01' 07.82 E:121°29' 11.83	<input type="checkbox"/> 正常 <input type="checkbox"/> 立即改善 <input type="checkbox"/> 注意改善 <input type="checkbox"/> 計畫改善		<input type="checkbox"/> 歲修計畫 <input type="checkbox"/> 新建計畫 <input type="checkbox"/> 相關計畫 <input type="checkbox"/> 其他	
78	新店溪	光復橫移門	N:25°01' 08.47 E:121°29' 11.93	<input type="checkbox"/> 正常 <input type="checkbox"/> 立即改善 <input type="checkbox"/> 注意改善 <input type="checkbox"/> 計畫改善		<input type="checkbox"/> 歲修計畫 <input type="checkbox"/> 新建計畫 <input type="checkbox"/> 相關計畫 <input type="checkbox"/> 其他	
79	新店溪	江子翠水門	N:25°01' 39.89 E:121°29' 02.67	<input type="checkbox"/> 正常 <input type="checkbox"/> 立即改善 <input type="checkbox"/> 注意改善 <input type="checkbox"/> 計畫改善		<input type="checkbox"/> 歲修計畫 <input type="checkbox"/> 新建計畫 <input type="checkbox"/> 相關計畫 <input type="checkbox"/> 其他	
80	新店溪	江子翠橫移門	N:25°01' 40.69 E:121°29' 02.41	<input type="checkbox"/> 正常 <input type="checkbox"/> 立即改善 <input type="checkbox"/> 注意改善 <input type="checkbox"/> 計畫改善		<input type="checkbox"/> 歲修計畫 <input type="checkbox"/> 新建計畫 <input type="checkbox"/> 相關計畫 <input type="checkbox"/> 其他	
81	大漢溪	華江水門	N:25°02' 10.90 E:121°28' 13.31	<input type="checkbox"/> 正常 <input type="checkbox"/> 立即改善 <input type="checkbox"/> 注意改善 <input type="checkbox"/> 計畫改善		<input type="checkbox"/> 歲修計畫 <input type="checkbox"/> 新建計畫 <input type="checkbox"/> 相關計畫 <input type="checkbox"/> 其他	
82	大漢溪	華江橫移門	N:25°02' 11.13 E:121°28' 14.84	<input type="checkbox"/> 正常 <input type="checkbox"/> 立即改善 <input type="checkbox"/> 注意改善 <input type="checkbox"/> 計畫改善		<input type="checkbox"/> 歲修計畫 <input type="checkbox"/> 新建計畫 <input type="checkbox"/> 相關計畫 <input type="checkbox"/> 其他	
83	大漢溪	大漢橋下舌閘	N:25°01' 59.83 E:121°27' 46.85	<input type="checkbox"/> 正常 <input type="checkbox"/> 立即改善 <input type="checkbox"/> 注意改善 <input type="checkbox"/> 計畫改善		<input type="checkbox"/> 歲修計畫 <input type="checkbox"/> 新建計畫 <input type="checkbox"/> 相關計畫 <input type="checkbox"/> 其他	
84	大漢溪	新海水門	N:25°01' 45.22 E:121°27' 21.12	<input type="checkbox"/> 正常 <input type="checkbox"/> 立即改善 <input type="checkbox"/> 注意改善 <input type="checkbox"/> 計畫改善		<input type="checkbox"/> 歲修計畫 <input type="checkbox"/> 新建計畫 <input type="checkbox"/> 相關計畫 <input type="checkbox"/> 其他	
85	大漢溪	新海橫移門	N:25°01' 45.47 E:121°27' 21.19	<input type="checkbox"/> 正常 <input type="checkbox"/> 立即改善 <input type="checkbox"/> 注意改善 <input type="checkbox"/> 計畫改善		<input type="checkbox"/> 歲修計畫 <input type="checkbox"/> 新建計畫 <input type="checkbox"/> 相關計畫 <input type="checkbox"/> 其他	
86	大漢溪	湍仔溝水門	N:25°02' 01.40 E:121°44' 66.34	<input type="checkbox"/> 正常 <input type="checkbox"/> 立即改善 <input type="checkbox"/> 注意改善 <input type="checkbox"/> 計畫改善		<input type="checkbox"/> 歲修計畫 <input type="checkbox"/> 新建計畫 <input type="checkbox"/> 相關計畫 <input type="checkbox"/> 其他	

編號	水系	水門名稱	座標或樁號	抽查結果	經費(仟元)	列入計畫別	備註
87	大漢溪	涌仔溝自動閘門	N:25°02'02.56 E:121°44'67.04	<input type="checkbox"/> 正常 <input type="checkbox"/> 立即改善 <input type="checkbox"/> 注意改善 <input type="checkbox"/> 計畫改善		<input type="checkbox"/> 歲修計畫 <input type="checkbox"/> 新建計畫 <input type="checkbox"/> 相關計畫 <input type="checkbox"/> 其他	
88	大漢溪	涌仔溝橫移門	N:25°02'05.91 E:121°44'66.90	<input type="checkbox"/> 正常 <input type="checkbox"/> 立即改善 <input type="checkbox"/> 注意改善 <input type="checkbox"/> 計畫改善		<input type="checkbox"/> 歲修計畫 <input type="checkbox"/> 新建計畫 <input type="checkbox"/> 相關計畫 <input type="checkbox"/> 其他	
89	大漢溪	涌仔溝攔河堰18道舌閘	N:25°02'00.31 E:121°44'70.76	<input type="checkbox"/> 正常 <input type="checkbox"/> 立即改善 <input type="checkbox"/> 注意改善 <input type="checkbox"/> 計畫改善		<input type="checkbox"/> 歲修計畫 <input type="checkbox"/> 新建計畫 <input type="checkbox"/> 相關計畫 <input type="checkbox"/> 其他	
90	大漢溪	浮洲橫移門		<input type="checkbox"/> 正常 <input type="checkbox"/> 立即改善 <input type="checkbox"/> 注意改善 <input type="checkbox"/> 計畫改善		<input type="checkbox"/> 歲修計畫 <input type="checkbox"/> 新建計畫 <input type="checkbox"/> 相關計畫 <input type="checkbox"/> 其他	
91	大漢溪	土城龍泉溪水門B	N:24°95'06.20 E:121°41'02.14	<input type="checkbox"/> 正常 <input type="checkbox"/> 立即改善 <input type="checkbox"/> 注意改善 <input type="checkbox"/> 計畫改善		<input type="checkbox"/> 歲修計畫 <input type="checkbox"/> 新建計畫 <input type="checkbox"/> 相關計畫 <input type="checkbox"/> 其他	
92	大漢溪	三峽溪頭城橋舌閘	N:24°57'27.27 E:121°24'34.52	<input type="checkbox"/> 正常 <input type="checkbox"/> 立即改善 <input type="checkbox"/> 注意改善 <input type="checkbox"/> 計畫改善		<input type="checkbox"/> 歲修計畫 <input type="checkbox"/> 新建計畫 <input type="checkbox"/> 相關計畫 <input type="checkbox"/> 其他	
93	大漢溪	成功街水門	N:24°97'26.88 E:121°43'18.33	<input type="checkbox"/> 正常 <input type="checkbox"/> 立即改善 <input type="checkbox"/> 注意改善 <input type="checkbox"/> 計畫改善		<input type="checkbox"/> 歲修計畫 <input type="checkbox"/> 新建計畫 <input type="checkbox"/> 相關計畫 <input type="checkbox"/> 其他	
94	大漢溪	成功路防洪閘門	N:24°97'26.88 E:121°43'18.33	<input type="checkbox"/> 正常 <input type="checkbox"/> 立即改善 <input type="checkbox"/> 注意改善 <input type="checkbox"/> 計畫改善		<input type="checkbox"/> 歲修計畫 <input type="checkbox"/> 新建計畫 <input type="checkbox"/> 相關計畫 <input type="checkbox"/> 其他	
95	大漢溪	特二號防洪閘門	N:24°97'28.09 E:121°43'20.41	<input type="checkbox"/> 正常 <input type="checkbox"/> 立即改善 <input type="checkbox"/> 注意改善 <input type="checkbox"/> 計畫改善		<input type="checkbox"/> 歲修計畫 <input type="checkbox"/> 新建計畫 <input type="checkbox"/> 相關計畫 <input type="checkbox"/> 其他	
96	大漢溪	大安圳導水閘門	N:24°97'04.53 E:121°43'38.85	<input type="checkbox"/> 正常 <input type="checkbox"/> 立即改善 <input type="checkbox"/> 注意改善 <input type="checkbox"/> 計畫改善		<input type="checkbox"/> 歲修計畫 <input type="checkbox"/> 新建計畫 <input type="checkbox"/> 相關計畫 <input type="checkbox"/> 其他	
97	大漢溪	土城水門	N:24°98'12.01 E:121°43'84.40	<input type="checkbox"/> 正常 <input type="checkbox"/> 立即改善 <input type="checkbox"/> 注意改善 <input type="checkbox"/> 計畫改善		<input type="checkbox"/> 歲修計畫 <input type="checkbox"/> 新建計畫 <input type="checkbox"/> 相關計畫 <input type="checkbox"/> 其他	
98	大漢溪	土城自動閘門	N:24°98'12.01 E:121°43'84.40	<input type="checkbox"/> 正常 <input type="checkbox"/> 立即改善 <input type="checkbox"/> 注意改善 <input type="checkbox"/> 計畫改善		<input type="checkbox"/> 歲修計畫 <input type="checkbox"/> 新建計畫 <input type="checkbox"/> 相關計畫 <input type="checkbox"/> 其他	
99	大漢溪	三峽河橫溪溪南1號	N:24°55'28.66 E:121°22'06.91	<input type="checkbox"/> 正常 <input type="checkbox"/> 立即改善 <input type="checkbox"/> 注意改善 <input type="checkbox"/> 計畫改善		<input type="checkbox"/> 歲修計畫 <input type="checkbox"/> 新建計畫 <input type="checkbox"/> 相關計畫 <input type="checkbox"/> 其他	
100	大漢溪	三峽河橫溪溪南3號#1	N:24°55'56.96 E:121°24'09.14	<input type="checkbox"/> 正常 <input type="checkbox"/> 立即改善 <input type="checkbox"/> 注意改善 <input type="checkbox"/> 計畫改善		<input type="checkbox"/> 歲修計畫 <input type="checkbox"/> 新建計畫 <input type="checkbox"/> 相關計畫 <input type="checkbox"/> 其他	
101	大漢溪	三峽河橫溪溪南3號#2	N:24°56'00.23 E:121°23'52.63	<input type="checkbox"/> 正常 <input type="checkbox"/> 立即改善 <input type="checkbox"/> 注意改善 <input type="checkbox"/> 計畫改善		<input type="checkbox"/> 歲修計畫 <input type="checkbox"/> 新建計畫 <input type="checkbox"/> 相關計畫 <input type="checkbox"/> 其他	
102	大漢溪	三峽河橫溪溪南3號#3	N:24°55'57.02 E:121°24'02.37	<input type="checkbox"/> 正常 <input type="checkbox"/> 立即改善 <input type="checkbox"/> 注意改善 <input type="checkbox"/> 計畫改善		<input type="checkbox"/> 歲修計畫 <input type="checkbox"/> 新建計畫 <input type="checkbox"/> 相關計畫 <input type="checkbox"/> 其他	
103	大漢溪	三峽河橫溪溪南3號#4	N:24°55'57.05 E:121°24'07.71	<input type="checkbox"/> 正常 <input type="checkbox"/> 立即改善 <input type="checkbox"/> 注意改善 <input type="checkbox"/> 計畫改善		<input type="checkbox"/> 歲修計畫 <input type="checkbox"/> 新建計畫 <input type="checkbox"/> 相關計畫 <input type="checkbox"/> 其他	
151	大漢溪	三峽河橫溪溪南3號#5	N:24°55'56.96 E:121°24'09.17	<input type="checkbox"/> 正常 <input type="checkbox"/> 立即改善 <input type="checkbox"/> 注意改善 <input type="checkbox"/> 計畫改善		<input type="checkbox"/> 歲修計畫 <input type="checkbox"/> 新建計畫 <input type="checkbox"/> 相關計畫 <input type="checkbox"/> 其他	
105	大漢溪	鹿角溪水門	N:24°97'29.45 E:121°4'95.85	<input type="checkbox"/> 正常 <input type="checkbox"/> 立即改善 <input type="checkbox"/> 注意改善 <input type="checkbox"/> 計畫改善		<input type="checkbox"/> 歲修計畫 <input type="checkbox"/> 新建計畫 <input type="checkbox"/> 相關計畫 <input type="checkbox"/> 其他	

編號	水系	水門名稱	座標或樁號	抽查結果	經費(仟元)	列入計畫別	備註
106	大漢溪	大漢溪方形自動舌閘左 1	N:24°58' 13.97 E:121°24' 50.99	<input type="checkbox"/> 正常 <input type="checkbox"/> 立即改善 <input type="checkbox"/> 注意改善 <input type="checkbox"/> 計畫改善		<input type="checkbox"/> 歲修計畫 <input type="checkbox"/> 新建計畫 <input type="checkbox"/> 相關計畫 <input type="checkbox"/> 其他	
107	大漢溪	大漢溪方形自動舌閘左 2	N:24°58' 10.01 E:121°24' 29.71	<input type="checkbox"/> 正常 <input type="checkbox"/> 立即改善 <input type="checkbox"/> 注意改善 <input type="checkbox"/> 計畫改善		<input type="checkbox"/> 歲修計畫 <input type="checkbox"/> 新建計畫 <input type="checkbox"/> 相關計畫 <input type="checkbox"/> 其他	
108	大漢溪	大漢溪方形自動舌閘左 3	N:24°58' 06.72 E:121°23' 46.05	<input type="checkbox"/> 正常 <input type="checkbox"/> 立即改善 <input type="checkbox"/> 注意改善 <input type="checkbox"/> 計畫改善		<input type="checkbox"/> 歲修計畫 <input type="checkbox"/> 新建計畫 <input type="checkbox"/> 相關計畫 <input type="checkbox"/> 其他	
109	大漢溪	大漢溪圓形自動舌閘左 4	N:24°58' 03.48 E:121°23' 40.10	<input type="checkbox"/> 正常 <input type="checkbox"/> 立即改善 <input type="checkbox"/> 注意改善 <input type="checkbox"/> 計畫改善		<input type="checkbox"/> 歲修計畫 <input type="checkbox"/> 新建計畫 <input type="checkbox"/> 相關計畫 <input type="checkbox"/> 其他	
110	大漢溪	大漢溪圓形自動舌閘左 5	N:24°58' 03.72 E:121°23' 39.19	<input type="checkbox"/> 正常 <input type="checkbox"/> 立即改善 <input type="checkbox"/> 注意改善 <input type="checkbox"/> 計畫改善		<input type="checkbox"/> 歲修計畫 <input type="checkbox"/> 新建計畫 <input type="checkbox"/> 相關計畫 <input type="checkbox"/> 其他	
111	大漢溪	大漢溪圓形自動舌閘左 6	N:24°58' 03.08 E:121°23' 37.89	<input type="checkbox"/> 正常 <input type="checkbox"/> 立即改善 <input type="checkbox"/> 注意改善 <input type="checkbox"/> 計畫改善		<input type="checkbox"/> 歲修計畫 <input type="checkbox"/> 新建計畫 <input type="checkbox"/> 相關計畫 <input type="checkbox"/> 其他	
112	大漢溪	大漢溪方形自動舌閘左 7	N:25°01' 05.37 E:121°24' 40.79	<input type="checkbox"/> 正常 <input type="checkbox"/> 立即改善 <input type="checkbox"/> 注意改善 <input type="checkbox"/> 計畫改善		<input type="checkbox"/> 歲修計畫 <input type="checkbox"/> 新建計畫 <input type="checkbox"/> 相關計畫 <input type="checkbox"/> 其他	
113	大漢溪	大漢溪圓形自動舌閘左 8	N:24°58' 05.17 E:121°23. 31.03	<input type="checkbox"/> 正常 <input type="checkbox"/> 立即改善 <input type="checkbox"/> 注意改善 <input type="checkbox"/> 計畫改善		<input type="checkbox"/> 歲修計畫 <input type="checkbox"/> 新建計畫 <input type="checkbox"/> 相關計畫 <input type="checkbox"/> 其他	
114	大漢溪	三峽河大利橋上游圓形 自動開門 A1	N:24°54' 41.75 E:121°22' 03.05	<input type="checkbox"/> 正常 <input type="checkbox"/> 立即改善 <input type="checkbox"/> 注意改善 <input type="checkbox"/> 計畫改善		<input type="checkbox"/> 歲修計畫 <input type="checkbox"/> 新建計畫 <input type="checkbox"/> 相關計畫 <input type="checkbox"/> 其他	
115	大漢溪	三峽河大利橋上游圓形 自動開門 A2	N:24°54' 41.75 E:121°22' 03.05	<input type="checkbox"/> 正常 <input type="checkbox"/> 立即改善 <input type="checkbox"/> 注意改善 <input type="checkbox"/> 計畫改善		<input type="checkbox"/> 歲修計畫 <input type="checkbox"/> 新建計畫 <input type="checkbox"/> 相關計畫 <input type="checkbox"/> 其他	
116	大漢溪	三峽河大利橋上游圓形 自動開門 A3	N:24°54' 36.80 E:121°22' 03.02	<input type="checkbox"/> 正常 <input type="checkbox"/> 立即改善 <input type="checkbox"/> 注意改善 <input type="checkbox"/> 計畫改善		<input type="checkbox"/> 歲修計畫 <input type="checkbox"/> 新建計畫 <input type="checkbox"/> 相關計畫 <input type="checkbox"/> 其他	
117	大漢溪	三峽河大利橋上游圓形 自動開門 A4	N:24°54' 36.18 E:121°22' 02.92	<input type="checkbox"/> 正常 <input type="checkbox"/> 立即改善 <input type="checkbox"/> 注意改善 <input type="checkbox"/> 計畫改善		<input type="checkbox"/> 歲修計畫 <input type="checkbox"/> 新建計畫 <input type="checkbox"/> 相關計畫 <input type="checkbox"/> 其他	
118	大漢溪	三峽河大利橋上游圓形 自動開門 A5	N:24°54' 34.32 E:121°22' 02.46	<input type="checkbox"/> 正常 <input type="checkbox"/> 立即改善 <input type="checkbox"/> 注意改善 <input type="checkbox"/> 計畫改善		<input type="checkbox"/> 歲修計畫 <input type="checkbox"/> 新建計畫 <input type="checkbox"/> 相關計畫 <input type="checkbox"/> 其他	
119	大漢溪	三峽河大利橋上游圓形 自動開門 B1	N:24°59' 37.00 E:121°31' 04.00	<input type="checkbox"/> 正常 <input type="checkbox"/> 立即改善 <input type="checkbox"/> 注意改善 <input type="checkbox"/> 計畫改善		<input type="checkbox"/> 歲修計畫 <input type="checkbox"/> 新建計畫 <input type="checkbox"/> 相關計畫 <input type="checkbox"/> 其他	
120	大漢溪	三峽河大同橋上游舌閘 1	N:24°55' 20.38 E:121°22' 05.61	<input type="checkbox"/> 正常 <input type="checkbox"/> 立即改善 <input type="checkbox"/> 注意改善 <input type="checkbox"/> 計畫改善		<input type="checkbox"/> 歲修計畫 <input type="checkbox"/> 新建計畫 <input type="checkbox"/> 相關計畫 <input type="checkbox"/> 其他	
121	大漢溪	三峽河大同橋上游舌閘 2	N:24°55' 21.97 E:121°22' 05.73	<input type="checkbox"/> 正常 <input type="checkbox"/> 立即改善 <input type="checkbox"/> 注意改善 <input type="checkbox"/> 計畫改善		<input type="checkbox"/> 歲修計畫 <input type="checkbox"/> 新建計畫 <input type="checkbox"/> 相關計畫 <input type="checkbox"/> 其他	
122	大漢溪	三峽河大同橋上游舌閘 3	N:24°55' 26.46 E:121°22' 06.03	<input type="checkbox"/> 正常 <input type="checkbox"/> 立即改善 <input type="checkbox"/> 注意改善 <input type="checkbox"/> 計畫改善		<input type="checkbox"/> 歲修計畫 <input type="checkbox"/> 新建計畫 <input type="checkbox"/> 相關計畫 <input type="checkbox"/> 其他	
123	大漢溪	三峽河大同橋左岸	N:24°56' 29.33 E:121°22' 07.25	<input type="checkbox"/> 正常 <input type="checkbox"/> 立即改善 <input type="checkbox"/> 注意改善 <input type="checkbox"/> 計畫改善		<input type="checkbox"/> 歲修計畫 <input type="checkbox"/> 新建計畫 <input type="checkbox"/> 相關計畫 <input type="checkbox"/> 其他	
124	大漢溪	三峽河秀川護岸 1	N:24°56' 05.91 E:121°22' 25.22	<input type="checkbox"/> 正常 <input type="checkbox"/> 立即改善 <input type="checkbox"/> 注意改善 <input type="checkbox"/> 計畫改善		<input type="checkbox"/> 歲修計畫 <input type="checkbox"/> 新建計畫 <input type="checkbox"/> 相關計畫 <input type="checkbox"/> 其他	

編號	水系	水門名稱	座標或樁號	抽查結果	經費(仟元)	列入計畫別	備註
125	大漢溪	三峽河秀川護岸 2	N:24°56' 05.91 E:121°22' 25.22	<input type="checkbox"/> 正常 <input type="checkbox"/> 立即改善 <input type="checkbox"/> 注意改善 <input type="checkbox"/> 計畫改善		<input type="checkbox"/> 歲修計畫 <input type="checkbox"/> 新建計畫 <input type="checkbox"/> 相關計畫 <input type="checkbox"/> 其他	
126	大漢溪	三峽河秀川護岸 3	N:24°56' 05.91 E:121°22' 25.22	<input type="checkbox"/> 正常 <input type="checkbox"/> 立即改善 <input type="checkbox"/> 注意改善 <input type="checkbox"/> 計畫改善		<input type="checkbox"/> 歲修計畫 <input type="checkbox"/> 新建計畫 <input type="checkbox"/> 相關計畫 <input type="checkbox"/> 其他	
127	大漢溪	三峽河秀川護岸 4	N:24°56' 05.91 E:121°22' 25.22	<input type="checkbox"/> 正常 <input type="checkbox"/> 立即改善 <input type="checkbox"/> 注意改善 <input type="checkbox"/> 計畫改善		<input type="checkbox"/> 歲修計畫 <input type="checkbox"/> 新建計畫 <input type="checkbox"/> 相關計畫 <input type="checkbox"/> 其他	
128	大漢溪	三峽河秀川護岸 5	N:24°56' 04.68 E:121°22.23.04	<input type="checkbox"/> 正常 <input type="checkbox"/> 立即改善 <input type="checkbox"/> 注意改善 <input type="checkbox"/> 計畫改善		<input type="checkbox"/> 歲修計畫 <input type="checkbox"/> 新建計畫 <input type="checkbox"/> 相關計畫 <input type="checkbox"/> 其他	
129	大漢溪	三峽河秀川護岸 6	N:24°55' 49.01 E:121°22' 12.60	<input type="checkbox"/> 正常 <input type="checkbox"/> 立即改善 <input type="checkbox"/> 注意改善 <input type="checkbox"/> 計畫改善		<input type="checkbox"/> 歲修計畫 <input type="checkbox"/> 新建計畫 <input type="checkbox"/> 相關計畫 <input type="checkbox"/> 其他	
130	大漢溪	三峽河秀川護岸 7	N:24°55' 47.74 E:121°22' 12.51	<input type="checkbox"/> 正常 <input type="checkbox"/> 立即改善 <input type="checkbox"/> 注意改善 <input type="checkbox"/> 計畫改善		<input type="checkbox"/> 歲修計畫 <input type="checkbox"/> 新建計畫 <input type="checkbox"/> 相關計畫 <input type="checkbox"/> 其他	
131	大漢溪	三峽河秀川護岸 8	N:24°55' 43.78 E:121°22' 11.69	<input type="checkbox"/> 正常 <input type="checkbox"/> 立即改善 <input type="checkbox"/> 注意改善 <input type="checkbox"/> 計畫改善		<input type="checkbox"/> 歲修計畫 <input type="checkbox"/> 新建計畫 <input type="checkbox"/> 相關計畫 <input type="checkbox"/> 其他	
132	大漢溪	三峽河秀川護岸 9	N:24°55' 39.91 E:121°22' 09.99	<input type="checkbox"/> 正常 <input type="checkbox"/> 立即改善 <input type="checkbox"/> 注意改善 <input type="checkbox"/> 計畫改善		<input type="checkbox"/> 歲修計畫 <input type="checkbox"/> 新建計畫 <input type="checkbox"/> 相關計畫 <input type="checkbox"/> 其他	
133	大漢溪	三峽河八張堤防 1	N:24°55' 38.53 E:121°22' 09.31	<input type="checkbox"/> 正常 <input type="checkbox"/> 立即改善 <input type="checkbox"/> 注意改善 <input type="checkbox"/> 計畫改善		<input type="checkbox"/> 歲修計畫 <input type="checkbox"/> 新建計畫 <input type="checkbox"/> 相關計畫 <input type="checkbox"/> 其他	
134	大漢溪	三峽河八張堤防 2	N:24°55' 38.32 E:121°22' 08.98	<input type="checkbox"/> 正常 <input type="checkbox"/> 立即改善 <input type="checkbox"/> 注意改善 <input type="checkbox"/> 計畫改善		<input type="checkbox"/> 歲修計畫 <input type="checkbox"/> 新建計畫 <input type="checkbox"/> 相關計畫 <input type="checkbox"/> 其他	
135	大漢溪	三峽河八張堤防 3	N:24°55' 37.31 E:121°22' 08.58	<input type="checkbox"/> 正常 <input type="checkbox"/> 立即改善 <input type="checkbox"/> 注意改善 <input type="checkbox"/> 計畫改善		<input type="checkbox"/> 歲修計畫 <input type="checkbox"/> 新建計畫 <input type="checkbox"/> 相關計畫 <input type="checkbox"/> 其他	
136	大漢溪	三峽河八張堤防 4	N:24°55' 36.42 E:121°22' 08.73	<input type="checkbox"/> 正常 <input type="checkbox"/> 立即改善 <input type="checkbox"/> 注意改善 <input type="checkbox"/> 計畫改善		<input type="checkbox"/> 歲修計畫 <input type="checkbox"/> 新建計畫 <input type="checkbox"/> 相關計畫 <input type="checkbox"/> 其他	
137	大漢溪	三峽河八張堤防 5	N:24°55' 34.85 E:121°22' 08.44	<input type="checkbox"/> 正常 <input type="checkbox"/> 立即改善 <input type="checkbox"/> 注意改善 <input type="checkbox"/> 計畫改善		<input type="checkbox"/> 歲修計畫 <input type="checkbox"/> 新建計畫 <input type="checkbox"/> 相關計畫 <input type="checkbox"/> 其他	
138	大漢溪	三峽河八張堤防 6	N:24°55' 49.54 E:121°22' 15.16	<input type="checkbox"/> 正常 <input type="checkbox"/> 立即改善 <input type="checkbox"/> 注意改善 <input type="checkbox"/> 計畫改善		<input type="checkbox"/> 歲修計畫 <input type="checkbox"/> 新建計畫 <input type="checkbox"/> 相關計畫 <input type="checkbox"/> 其他	
139	大漢溪	三峽河八張堤防 7	N:24°55' 31.77 E:121°22' 07.62	<input type="checkbox"/> 正常 <input type="checkbox"/> 立即改善 <input type="checkbox"/> 注意改善 <input type="checkbox"/> 計畫改善		<input type="checkbox"/> 歲修計畫 <input type="checkbox"/> 新建計畫 <input type="checkbox"/> 相關計畫 <input type="checkbox"/> 其他	
140	大漢溪	三峽河八張堤防 8	N:24°55' 28.67 E:121°22' 06.91	<input type="checkbox"/> 正常 <input type="checkbox"/> 立即改善 <input type="checkbox"/> 注意改善 <input type="checkbox"/> 計畫改善		<input type="checkbox"/> 歲修計畫 <input type="checkbox"/> 新建計畫 <input type="checkbox"/> 相關計畫 <input type="checkbox"/> 其他	
141	大漢溪	三峽河礁溪護岸 1	N:24°55' 49.54 E:121°22' 15.16	<input type="checkbox"/> 正常 <input type="checkbox"/> 立即改善 <input type="checkbox"/> 注意改善 <input type="checkbox"/> 計畫改善		<input type="checkbox"/> 歲修計畫 <input type="checkbox"/> 新建計畫 <input type="checkbox"/> 相關計畫 <input type="checkbox"/> 其他	
142	大漢溪	三峽河礁溪護岸 2	N:24°55' 37.27 E:121°22' 11.78	<input type="checkbox"/> 正常 <input type="checkbox"/> 立即改善 <input type="checkbox"/> 注意改善 <input type="checkbox"/> 計畫改善		<input type="checkbox"/> 歲修計畫 <input type="checkbox"/> 新建計畫 <input type="checkbox"/> 相關計畫 <input type="checkbox"/> 其他	
143	大漢溪	三峽河礁溪護岸 3	N:24°55' 59.31 E:121°22' 19.10	<input type="checkbox"/> 正常 <input type="checkbox"/> 立即改善 <input type="checkbox"/> 注意改善 <input type="checkbox"/> 計畫改善		<input type="checkbox"/> 歲修計畫 <input type="checkbox"/> 新建計畫 <input type="checkbox"/> 相關計畫 <input type="checkbox"/> 其他	

編號	水系	水門名稱	座標或樁號	抽查結果	經費(仟元)	列入計畫別	備註
144	大漢溪	三峽河礁溪護岸 4	N:24°56' 01.05 E:121°22' 21.33	<input type="checkbox"/> 正常 <input type="checkbox"/> 立即改善 <input type="checkbox"/> 注意改善 <input type="checkbox"/> 計畫改善		<input type="checkbox"/> 歲修計畫 <input type="checkbox"/> 新建計畫 <input type="checkbox"/> 相關計畫 <input type="checkbox"/> 其他	
145	大漢溪	三峽河礁溪護岸 5	N:24°56' 02.19 E:121°22' 23.84	<input type="checkbox"/> 正常 <input type="checkbox"/> 立即改善 <input type="checkbox"/> 注意改善 <input type="checkbox"/> 計畫改善		<input type="checkbox"/> 歲修計畫 <input type="checkbox"/> 新建計畫 <input type="checkbox"/> 相關計畫 <input type="checkbox"/> 其他	
146	大漢溪	三峽河礁溪護岸 6	N:24°55' 58.03 E:121°22' 17.97	<input type="checkbox"/> 正常 <input type="checkbox"/> 立即改善 <input type="checkbox"/> 注意改善 <input type="checkbox"/> 計畫改善		<input type="checkbox"/> 歲修計畫 <input type="checkbox"/> 新建計畫 <input type="checkbox"/> 相關計畫 <input type="checkbox"/> 其他	
147	大漢溪	三峽河大埔段舌閘 1	N:24°55' 23.09 E:121°22' 05.70	<input type="checkbox"/> 正常 <input type="checkbox"/> 立即改善 <input type="checkbox"/> 注意改善 <input type="checkbox"/> 計畫改善		<input type="checkbox"/> 歲修計畫 <input type="checkbox"/> 新建計畫 <input type="checkbox"/> 相關計畫 <input type="checkbox"/> 其他	
148	大漢溪	三峽河大埔段舌閘 2	N:24°55' 23.45 E:121°22' 05.49	<input type="checkbox"/> 正常 <input type="checkbox"/> 立即改善 <input type="checkbox"/> 注意改善 <input type="checkbox"/> 計畫改善		<input type="checkbox"/> 歲修計畫 <input type="checkbox"/> 新建計畫 <input type="checkbox"/> 相關計畫 <input type="checkbox"/> 其他	
149	大漢溪	三峽河大埔段舌閘 3	N:24°55' 23.38 E:121°22' 05.37	<input type="checkbox"/> 正常 <input type="checkbox"/> 立即改善 <input type="checkbox"/> 注意改善 <input type="checkbox"/> 計畫改善		<input type="checkbox"/> 歲修計畫 <input type="checkbox"/> 新建計畫 <input type="checkbox"/> 相關計畫 <input type="checkbox"/> 其他	
150	大漢溪	西盛水門	N:25°00' 06.10 E:121°43' 56.00	<input type="checkbox"/> 正常 <input type="checkbox"/> 立即改善 <input type="checkbox"/> 注意改善 <input type="checkbox"/> 計畫改善		<input type="checkbox"/> 歲修計畫 <input type="checkbox"/> 新建計畫 <input type="checkbox"/> 相關計畫 <input type="checkbox"/> 其他	
151	大漢溪	西盛引水幹線水門	N:24°99' 20.70 E:121°43' 52.20	<input type="checkbox"/> 正常 <input type="checkbox"/> 立即改善 <input type="checkbox"/> 注意改善 <input type="checkbox"/> 計畫改善		<input type="checkbox"/> 歲修計畫 <input type="checkbox"/> 新建計畫 <input type="checkbox"/> 相關計畫 <input type="checkbox"/> 其他	
152	大漢溪	西盛橫移門	N:25°00' 04.70 E:121°43' 56.00	<input type="checkbox"/> 正常 <input type="checkbox"/> 立即改善 <input type="checkbox"/> 注意改善 <input type="checkbox"/> 計畫改善		<input type="checkbox"/> 歲修計畫 <input type="checkbox"/> 新建計畫 <input type="checkbox"/> 相關計畫 <input type="checkbox"/> 其他	
153	塔寮坑溪	富裕橋上游右岸 1(水門 編號:AR056)	N:25°00' 58.08 E:121.24' 06.28	<input type="checkbox"/> 正常 <input type="checkbox"/> 立即改善 <input type="checkbox"/> 注意改善 <input type="checkbox"/> 計畫改善		<input type="checkbox"/> 歲修計畫 <input type="checkbox"/> 新建計畫 <input type="checkbox"/> 相關計畫 <input type="checkbox"/> 其他	
154	塔寮坑溪	富裕橋上游右岸 2(水門 編號:AR057)	N:25°01' 12.09 E:121°25' 11.05	<input type="checkbox"/> 正常 <input type="checkbox"/> 立即改善 <input type="checkbox"/> 注意改善 <input type="checkbox"/> 計畫改善		<input type="checkbox"/> 歲修計畫 <input type="checkbox"/> 新建計畫 <input type="checkbox"/> 相關計畫 <input type="checkbox"/> 其他	
155	塔寮坑溪	富裕橋上游右岸 3(水門 編號:AR058)	N:25°01' 09.75 E:121°25' 09.59	<input type="checkbox"/> 正常 <input type="checkbox"/> 立即改善 <input type="checkbox"/> 注意改善 <input type="checkbox"/> 計畫改善		<input type="checkbox"/> 歲修計畫 <input type="checkbox"/> 新建計畫 <input type="checkbox"/> 相關計畫 <input type="checkbox"/> 其他	
156	塔寮坑溪	富裕橋上游右岸 4(水門 編號:AR059)	N:25°01' 10.07 E:121°25' 06.36	<input type="checkbox"/> 正常 <input type="checkbox"/> 立即改善 <input type="checkbox"/> 注意改善 <input type="checkbox"/> 計畫改善		<input type="checkbox"/> 歲修計畫 <input type="checkbox"/> 新建計畫 <input type="checkbox"/> 相關計畫 <input type="checkbox"/> 其他	
157	塔寮坑溪	富裕橋上游右岸 5(水門 編號:AR060)	N:25°01' 09.17 E:121°24' 57.35	<input type="checkbox"/> 正常 <input type="checkbox"/> 立即改善 <input type="checkbox"/> 注意改善 <input type="checkbox"/> 計畫改善		<input type="checkbox"/> 歲修計畫 <input type="checkbox"/> 新建計畫 <input type="checkbox"/> 相關計畫 <input type="checkbox"/> 其他	
158	塔寮坑溪	富裕橋上游右岸 6(水門 編號:AR061)	N:25°01' 09.09 E:121°24' 57.08	<input type="checkbox"/> 正常 <input type="checkbox"/> 立即改善 <input type="checkbox"/> 注意改善 <input type="checkbox"/> 計畫改善		<input type="checkbox"/> 歲修計畫 <input type="checkbox"/> 新建計畫 <input type="checkbox"/> 相關計畫 <input type="checkbox"/> 其他	
159	塔寮坑溪	富裕橋上游右岸 7(水門 編號:AR062)	N:25°01' 09.32 E:121°25' 02.36	<input type="checkbox"/> 正常 <input type="checkbox"/> 立即改善 <input type="checkbox"/> 注意改善 <input type="checkbox"/> 計畫改善		<input type="checkbox"/> 歲修計畫 <input type="checkbox"/> 新建計畫 <input type="checkbox"/> 相關計畫 <input type="checkbox"/> 其他	
160	塔寮坑溪	富裕橋上游右岸 8(水門 編號:AR063)	N:25°01' 09.10 E:121°25' 02.05	<input type="checkbox"/> 正常 <input type="checkbox"/> 立即改善 <input type="checkbox"/> 注意改善 <input type="checkbox"/> 計畫改善		<input type="checkbox"/> 歲修計畫 <input type="checkbox"/> 新建計畫 <input type="checkbox"/> 相關計畫 <input type="checkbox"/> 其他	
161	塔寮坑溪	富裕橋上游右岸 9(水門 編號:AR064)	N:25°01' 09.44 E:121°25' 01.93	<input type="checkbox"/> 正常 <input type="checkbox"/> 立即改善 <input type="checkbox"/> 注意改善 <input type="checkbox"/> 計畫改善		<input type="checkbox"/> 歲修計畫 <input type="checkbox"/> 新建計畫 <input type="checkbox"/> 相關計畫 <input type="checkbox"/> 其他	
162	塔寮坑溪	富裕橋上游右岸 10(水 門編號:AR065)	N:25°01' 09.06 E:121°25' 02.03	<input type="checkbox"/> 正常 <input type="checkbox"/> 立即改善 <input type="checkbox"/> 注意改善 <input type="checkbox"/> 計畫改善		<input type="checkbox"/> 歲修計畫 <input type="checkbox"/> 新建計畫 <input type="checkbox"/> 相關計畫 <input type="checkbox"/> 其他	

編號	水系	水門名稱	座標或橋號	抽查結果	經費(仟元)	列入計畫別	備註
163	塔寮坑溪	富裕橋上游右岸 11(水門編號:AR066)	N:25°01' 07.74 E:121°24' 49.00	<input type="checkbox"/> 正常 <input type="checkbox"/> 立即改善 <input type="checkbox"/> 注意改善 <input type="checkbox"/> 計畫改善		<input type="checkbox"/> 歲修計畫 <input type="checkbox"/> 新建計畫 <input type="checkbox"/> 相關計畫 <input type="checkbox"/> 其他	
164	塔寮坑溪	富裕橋上游左岸 1(水門編號:AL095)	N:25°01' 09.86 E:121°25' 09.90	<input type="checkbox"/> 正常 <input type="checkbox"/> 立即改善 <input type="checkbox"/> 注意改善 <input type="checkbox"/> 計畫改善		<input type="checkbox"/> 歲修計畫 <input type="checkbox"/> 新建計畫 <input type="checkbox"/> 相關計畫 <input type="checkbox"/> 其他	
165	塔寮坑溪	富裕橋上游左岸 2(水門編號:AL076)	N:25°01' 10.16 E:121°25' 07.20	<input type="checkbox"/> 正常 <input type="checkbox"/> 立即改善 <input type="checkbox"/> 注意改善 <input type="checkbox"/> 計畫改善		<input type="checkbox"/> 歲修計畫 <input type="checkbox"/> 新建計畫 <input type="checkbox"/> 相關計畫 <input type="checkbox"/> 其他	
166	塔寮坑溪	富裕橋上游左岸 3(水門編號:AL096)	N:25°01' 11.29 E:121°25' 04.13	<input type="checkbox"/> 正常 <input type="checkbox"/> 立即改善 <input type="checkbox"/> 注意改善 <input type="checkbox"/> 計畫改善		<input type="checkbox"/> 歲修計畫 <input type="checkbox"/> 新建計畫 <input type="checkbox"/> 相關計畫 <input type="checkbox"/> 其他	
167	塔寮坑溪	富裕橋上游左岸 4(水門編號:AL097)	N:25°01' 12.16 E:121°25' 03.22	<input type="checkbox"/> 正常 <input type="checkbox"/> 立即改善 <input type="checkbox"/> 注意改善 <input type="checkbox"/> 計畫改善		<input type="checkbox"/> 歲修計畫 <input type="checkbox"/> 新建計畫 <input type="checkbox"/> 相關計畫 <input type="checkbox"/> 其他	
168	塔寮坑溪	富裕橋上游左岸 5(水門編號:AL077)	N:25°01' 08.63 E:121°25' 01.92	<input type="checkbox"/> 正常 <input type="checkbox"/> 立即改善 <input type="checkbox"/> 注意改善 <input type="checkbox"/> 計畫改善		<input type="checkbox"/> 歲修計畫 <input type="checkbox"/> 新建計畫 <input type="checkbox"/> 相關計畫 <input type="checkbox"/> 其他	
169	塔寮坑溪	富裕橋上游左岸 6(水門編號:AL078)	N:25°01' 08.12 E:121°24' 49.26	<input type="checkbox"/> 正常 <input type="checkbox"/> 立即改善 <input type="checkbox"/> 注意改善 <input type="checkbox"/> 計畫改善		<input type="checkbox"/> 歲修計畫 <input type="checkbox"/> 新建計畫 <input type="checkbox"/> 相關計畫 <input type="checkbox"/> 其他	
170	塔寮坑溪	富裕橋上游左岸 7(水門編號:AL079)	N:25°01' 08.00 E:121°24' 49.34	<input type="checkbox"/> 正常 <input type="checkbox"/> 立即改善 <input type="checkbox"/> 注意改善 <input type="checkbox"/> 計畫改善		<input type="checkbox"/> 歲修計畫 <input type="checkbox"/> 新建計畫 <input type="checkbox"/> 相關計畫 <input type="checkbox"/> 其他	
171	塔寮坑溪	三龍街一橋上游右岸 1(水門編號:AR067)	N:25°01' 11.85 E:121°25' 10.79	<input type="checkbox"/> 正常 <input type="checkbox"/> 立即改善 <input type="checkbox"/> 注意改善 <input type="checkbox"/> 計畫改善		<input type="checkbox"/> 歲修計畫 <input type="checkbox"/> 新建計畫 <input type="checkbox"/> 相關計畫 <input type="checkbox"/> 其他	
172	塔寮坑溪	三龍街一橋上游右岸 2(水門編號:AR075)	N:25°01' 07.01 E:121°24' 46.38	<input type="checkbox"/> 正常 <input type="checkbox"/> 立即改善 <input type="checkbox"/> 注意改善 <input type="checkbox"/> 計畫改善		<input type="checkbox"/> 歲修計畫 <input type="checkbox"/> 新建計畫 <input type="checkbox"/> 相關計畫 <input type="checkbox"/> 其他	
193	塔寮坑溪	三龍街一橋上游右岸 3(水門編號:AR068)	N:25°01' 06.84 E:121°24' 46.18	<input type="checkbox"/> 正常 <input type="checkbox"/> 立即改善 <input type="checkbox"/> 注意改善 <input type="checkbox"/> 計畫改善		<input type="checkbox"/> 歲修計畫 <input type="checkbox"/> 新建計畫 <input type="checkbox"/> 相關計畫 <input type="checkbox"/> 其他	
174	塔寮坑溪	三龍街一橋上游右岸 4(水門編號:AR069)	N:25°01' 06.77 E:121°24' 45.73	<input type="checkbox"/> 正常 <input type="checkbox"/> 立即改善 <input type="checkbox"/> 注意改善 <input type="checkbox"/> 計畫改善		<input type="checkbox"/> 歲修計畫 <input type="checkbox"/> 新建計畫 <input type="checkbox"/> 相關計畫 <input type="checkbox"/> 其他	
175	塔寮坑溪	三龍街一橋上游左岸 1(水門編號:AL080)	N:25°01' 07.68 E:121°24' 48.91	<input type="checkbox"/> 正常 <input type="checkbox"/> 立即改善 <input type="checkbox"/> 注意改善 <input type="checkbox"/> 計畫改善		<input type="checkbox"/> 歲修計畫 <input type="checkbox"/> 新建計畫 <input type="checkbox"/> 相關計畫 <input type="checkbox"/> 其他	
176	塔寮坑溪	三龍街一橋上游左岸 2(水門編號:AL081)	N:25°01' 06.74 E:121°24' 45.87	<input type="checkbox"/> 正常 <input type="checkbox"/> 立即改善 <input type="checkbox"/> 注意改善 <input type="checkbox"/> 計畫改善		<input type="checkbox"/> 歲修計畫 <input type="checkbox"/> 新建計畫 <input type="checkbox"/> 相關計畫 <input type="checkbox"/> 其他	
177	塔寮坑溪	三龍街一橋上游左岸 3(水門編號:AL082)	N:25°01' 07.08 E:121°24' 44.46	<input type="checkbox"/> 正常 <input type="checkbox"/> 立即改善 <input type="checkbox"/> 注意改善 <input type="checkbox"/> 計畫改善		<input type="checkbox"/> 歲修計畫 <input type="checkbox"/> 新建計畫 <input type="checkbox"/> 相關計畫 <input type="checkbox"/> 其他	
178	塔寮坑溪	三龍街二橋上游右岸 1(水門編號:AR070)	N:25°01' 06.59 E:121°24' 44.02	<input type="checkbox"/> 正常 <input type="checkbox"/> 立即改善 <input type="checkbox"/> 注意改善 <input type="checkbox"/> 計畫改善		<input type="checkbox"/> 歲修計畫 <input type="checkbox"/> 新建計畫 <input type="checkbox"/> 相關計畫 <input type="checkbox"/> 其他	
179	塔寮坑溪	三龍街二橋上游右岸 2(水門編號:AR071)	N:25°01' 05.10 E:121°24' 40.60	<input type="checkbox"/> 正常 <input type="checkbox"/> 立即改善 <input type="checkbox"/> 注意改善 <input type="checkbox"/> 計畫改善		<input type="checkbox"/> 歲修計畫 <input type="checkbox"/> 新建計畫 <input type="checkbox"/> 相關計畫 <input type="checkbox"/> 其他	
180	塔寮坑溪	三龍街二橋上游右岸 3(水門編號:AR073)	N:25°01' 04.93 E:121°24' 40.15	<input type="checkbox"/> 正常 <input type="checkbox"/> 立即改善 <input type="checkbox"/> 注意改善 <input type="checkbox"/> 計畫改善		<input type="checkbox"/> 歲修計畫 <input type="checkbox"/> 新建計畫 <input type="checkbox"/> 相關計畫 <input type="checkbox"/> 其他	
181	塔寮坑溪	宏慶橋上游右岸 1(水門編號:AR074)	N:25°01' 05.27 E:121°24' 35.93	<input type="checkbox"/> 正常 <input type="checkbox"/> 立即改善 <input type="checkbox"/> 注意改善 <input type="checkbox"/> 計畫改善		<input type="checkbox"/> 歲修計畫 <input type="checkbox"/> 新建計畫 <input type="checkbox"/> 相關計畫 <input type="checkbox"/> 其他	

編號	水系	水門名稱	座標或樁號	抽查結果	經費(仟元)	列入計畫別	備註
182	塔寮坑溪	宏慶橋上游右岸 2(水門 編號:AR072)	N:25°01' 05.90 E:121°24' 34.08	<input type="checkbox"/> 正常 <input type="checkbox"/> 立即改善 <input type="checkbox"/> 注意改善 <input type="checkbox"/> 計畫改善		<input type="checkbox"/> 歲修計畫 <input type="checkbox"/> 新建計畫 <input type="checkbox"/> 相關計畫 <input type="checkbox"/> 其他	
183	塔寮坑溪	興南橋上游右岸 1(水門 編號:AR076)	N:25°01' 01.81 E:121°24' 14.16	<input type="checkbox"/> 正常 <input type="checkbox"/> 立即改善 <input type="checkbox"/> 注意改善 <input type="checkbox"/> 計畫改善		<input type="checkbox"/> 歲修計畫 <input type="checkbox"/> 新建計畫 <input type="checkbox"/> 相關計畫 <input type="checkbox"/> 其他	
184	塔寮坑溪	興南橋上游右岸 2(水門 編號:AR077)	N:25°01' 01.65 E:121°24' 13.93	<input type="checkbox"/> 正常 <input type="checkbox"/> 立即改善 <input type="checkbox"/> 注意改善 <input type="checkbox"/> 計畫改善		<input type="checkbox"/> 歲修計畫 <input type="checkbox"/> 新建計畫 <input type="checkbox"/> 相關計畫 <input type="checkbox"/> 其他	
185	塔寮坑溪	興南橋上游右岸 3(水門 編號:AR078)	N:25°01' 00.45 E:121°24' 11.57	<input type="checkbox"/> 正常 <input type="checkbox"/> 立即改善 <input type="checkbox"/> 注意改善 <input type="checkbox"/> 計畫改善		<input type="checkbox"/> 歲修計畫 <input type="checkbox"/> 新建計畫 <input type="checkbox"/> 相關計畫 <input type="checkbox"/> 其他	
186	塔寮坑溪	興南橋上游右岸 4(水門 編號:AR079)	N:25°01' 00.12 E:121°24' 10.63	<input type="checkbox"/> 正常 <input type="checkbox"/> 立即改善 <input type="checkbox"/> 注意改善 <input type="checkbox"/> 計畫改善		<input type="checkbox"/> 歲修計畫 <input type="checkbox"/> 新建計畫 <input type="checkbox"/> 相關計畫 <input type="checkbox"/> 其他	
187	塔寮坑溪	興南橋上游右岸 5(水門 編號:AR080)	N:25°01' 00.08 E:121°24' 10.31	<input type="checkbox"/> 正常 <input type="checkbox"/> 立即改善 <input type="checkbox"/> 注意改善 <input type="checkbox"/> 計畫改善		<input type="checkbox"/> 歲修計畫 <input type="checkbox"/> 新建計畫 <input type="checkbox"/> 相關計畫 <input type="checkbox"/> 其他	
188	塔寮坑溪	龍興橋上游右岸 1(水門 編號:AR081)	N:25°00' 59.30 E:121°24' 09.26	<input type="checkbox"/> 正常 <input type="checkbox"/> 立即改善 <input type="checkbox"/> 注意改善 <input type="checkbox"/> 計畫改善		<input type="checkbox"/> 歲修計畫 <input type="checkbox"/> 新建計畫 <input type="checkbox"/> 相關計畫 <input type="checkbox"/> 其他	
189	塔寮坑溪	龍興橋上游右岸 2(水門 編號:AR082)	N:25°00' 57.20 E:121°24' 06.05	<input type="checkbox"/> 正常 <input type="checkbox"/> 立即改善 <input type="checkbox"/> 注意改善 <input type="checkbox"/> 計畫改善		<input type="checkbox"/> 歲修計畫 <input type="checkbox"/> 新建計畫 <input type="checkbox"/> 相關計畫 <input type="checkbox"/> 其他	
190	塔寮坑溪	龍興橋上游右岸 3(水門 編號:AR083)	N:25°00' 57.13 E:121°24' 05.61	<input type="checkbox"/> 正常 <input type="checkbox"/> 立即改善 <input type="checkbox"/> 注意改善 <input type="checkbox"/> 計畫改善		<input type="checkbox"/> 歲修計畫 <input type="checkbox"/> 新建計畫 <input type="checkbox"/> 相關計畫 <input type="checkbox"/> 其他	
191	塔寮坑溪	特二號分流箱涵	N:25°01' 43.09 E:121°26' 31.80	<input type="checkbox"/> 正常 <input type="checkbox"/> 立即改善 <input type="checkbox"/> 注意改善 <input type="checkbox"/> 計畫改善		<input type="checkbox"/> 歲修計畫 <input type="checkbox"/> 新建計畫 <input type="checkbox"/> 相關計畫 <input type="checkbox"/> 其他	
192	塔寮坑溪	塔寮坑(水門、自動水 門)	N:25°01' 43.51 E:121°26' 48.72	<input type="checkbox"/> 正常 <input type="checkbox"/> 立即改善 <input type="checkbox"/> 注意改善 <input type="checkbox"/> 計畫改善		<input type="checkbox"/> 歲修計畫 <input type="checkbox"/> 新建計畫 <input type="checkbox"/> 相關計畫 <input type="checkbox"/> 其他	
193	塔寮坑溪	塔寮坑橫移門	N:25°01' 43.70 E:121°26' 48.55	<input type="checkbox"/> 正常 <input type="checkbox"/> 立即改善 <input type="checkbox"/> 注意改善 <input type="checkbox"/> 計畫改善		<input type="checkbox"/> 歲修計畫 <input type="checkbox"/> 新建計畫 <input type="checkbox"/> 相關計畫 <input type="checkbox"/> 其他	
194	塔寮坑溪	塔寮坑二號水門	N:25°01' 43.05 E:121°21' 48.21	<input type="checkbox"/> 正常 <input type="checkbox"/> 立即改善 <input type="checkbox"/> 注意改善 <input type="checkbox"/> 計畫改善		<input type="checkbox"/> 歲修計畫 <input type="checkbox"/> 新建計畫 <input type="checkbox"/> 相關計畫 <input type="checkbox"/> 其他	
195	塔寮坑溪	塔寮坑二號Φ1800mm 舌 閘	N:25°01' 43.47 E:121°26' 47.21	<input type="checkbox"/> 正常 <input type="checkbox"/> 立即改善 <input type="checkbox"/> 注意改善 <input type="checkbox"/> 計畫改善		<input type="checkbox"/> 歲修計畫 <input type="checkbox"/> 新建計畫 <input type="checkbox"/> 相關計畫 <input type="checkbox"/> 其他	
196	塔寮坑溪	西盛溝及西盛溝自動水 門	N:25°01' 39.43 E:121°26' 28.38	<input type="checkbox"/> 正常 <input type="checkbox"/> 立即改善 <input type="checkbox"/> 注意改善 <input type="checkbox"/> 計畫改善		<input type="checkbox"/> 歲修計畫 <input type="checkbox"/> 新建計畫 <input type="checkbox"/> 相關計畫 <input type="checkbox"/> 其他	
197	塔寮坑溪	瓊林橋上游右岸 1(水 門編號:AR003)	N:25°01' 44.30 E:121°26' 47.2	<input type="checkbox"/> 正常 <input type="checkbox"/> 立即改善 <input type="checkbox"/> 注意改善 <input type="checkbox"/> 計畫改善		<input type="checkbox"/> 歲修計畫 <input type="checkbox"/> 新建計畫 <input type="checkbox"/> 相關計畫 <input type="checkbox"/> 其他	
198	塔寮坑溪	瓊林橋上游右岸 2(水 門編號:AR004)	N:25°01' 45.90 E:121°26' 43.0	<input type="checkbox"/> 正常 <input type="checkbox"/> 立即改善 <input type="checkbox"/> 注意改善 <input type="checkbox"/> 計畫改善		<input type="checkbox"/> 歲修計畫 <input type="checkbox"/> 新建計畫 <input type="checkbox"/> 相關計畫 <input type="checkbox"/> 其他	
199	塔寮坑溪	瓊林橋上游右岸 3(水 門編號:AR005)	N:25°01' 46.40 E:121°26' 42.1	<input type="checkbox"/> 正常 <input type="checkbox"/> 立即改善 <input type="checkbox"/> 注意改善 <input type="checkbox"/> 計畫改善		<input type="checkbox"/> 歲修計畫 <input type="checkbox"/> 新建計畫 <input type="checkbox"/> 相關計畫 <input type="checkbox"/> 其他	
200	塔寮坑溪	瓊林橋上游右岸 4(水 門編號:AR006)	N:25°01' 46.80 E:121°26' 41.9	<input type="checkbox"/> 正常 <input type="checkbox"/> 立即改善 <input type="checkbox"/> 注意改善 <input type="checkbox"/> 計畫改善		<input type="checkbox"/> 歲修計畫 <input type="checkbox"/> 新建計畫 <input type="checkbox"/> 相關計畫 <input type="checkbox"/> 其他	

編號	水系	水門名稱	座標或樁號	抽查結果	經費(仟元)	列入計畫別	備註
201	塔寮坑溪	瓊林橋上游右岸5(水門編號:AR007)	N:25°01'47.10 E:121°26'41.7	<input type="checkbox"/> 正常 <input type="checkbox"/> 立即改善 <input type="checkbox"/> 注意改善 <input type="checkbox"/> 計畫改善		<input type="checkbox"/> 歲修計畫 <input type="checkbox"/> 新建計畫 <input type="checkbox"/> 相關計畫 <input type="checkbox"/> 其他	
202	塔寮坑溪	瓊林橋上游右岸6(水門編號:AR008)	N:25°01'47.20 E:121°26'39.5	<input type="checkbox"/> 正常 <input type="checkbox"/> 立即改善 <input type="checkbox"/> 注意改善 <input type="checkbox"/> 計畫改善		<input type="checkbox"/> 歲修計畫 <input type="checkbox"/> 新建計畫 <input type="checkbox"/> 相關計畫 <input type="checkbox"/> 其他	
203	塔寮坑溪	瓊林橋上游右岸7(水門編號:AR009)	N:25°01'24.70 E:121°26'40.7	<input type="checkbox"/> 正常 <input type="checkbox"/> 立即改善 <input type="checkbox"/> 注意改善 <input type="checkbox"/> 計畫改善		<input type="checkbox"/> 歲修計畫 <input type="checkbox"/> 新建計畫 <input type="checkbox"/> 相關計畫 <input type="checkbox"/> 其他	
204	塔寮坑溪	瓊林橋上游右岸8(水門編號:AR010)	N:25°01'46.80 E:121°26'36.3	<input type="checkbox"/> 正常 <input type="checkbox"/> 立即改善 <input type="checkbox"/> 注意改善 <input type="checkbox"/> 計畫改善		<input type="checkbox"/> 歲修計畫 <input type="checkbox"/> 新建計畫 <input type="checkbox"/> 相關計畫 <input type="checkbox"/> 其他	
205	塔寮坑溪	瓊林橋上游左岸1(水門編號:AL001)	N:25°01'45.10 E:121°26'47.5	<input type="checkbox"/> 正常 <input type="checkbox"/> 立即改善 <input type="checkbox"/> 注意改善 <input type="checkbox"/> 計畫改善		<input type="checkbox"/> 歲修計畫 <input type="checkbox"/> 新建計畫 <input type="checkbox"/> 相關計畫 <input type="checkbox"/> 其他	
206	塔寮坑溪	瓊林橋上游左岸2(水門編號:AL002)	N:25°01'45.60 E:121°26'47.1	<input type="checkbox"/> 正常 <input type="checkbox"/> 立即改善 <input type="checkbox"/> 注意改善 <input type="checkbox"/> 計畫改善		<input type="checkbox"/> 歲修計畫 <input type="checkbox"/> 新建計畫 <input type="checkbox"/> 相關計畫 <input type="checkbox"/> 其他	
207	塔寮坑溪	瓊林橋上游左岸3(水門編號:AL003)	N:25°01'46.20 E:121°26'46.3	<input type="checkbox"/> 正常 <input type="checkbox"/> 立即改善 <input type="checkbox"/> 注意改善 <input type="checkbox"/> 計畫改善		<input type="checkbox"/> 歲修計畫 <input type="checkbox"/> 新建計畫 <input type="checkbox"/> 相關計畫 <input type="checkbox"/> 其他	
208	塔寮坑溪	瓊林橋上游左岸4(水門編號:AL004)	N:25°01'46.30 E:121°26'45.0	<input type="checkbox"/> 正常 <input type="checkbox"/> 立即改善 <input type="checkbox"/> 注意改善 <input type="checkbox"/> 計畫改善		<input type="checkbox"/> 歲修計畫 <input type="checkbox"/> 新建計畫 <input type="checkbox"/> 相關計畫 <input type="checkbox"/> 其他	
209	塔寮坑溪	瓊林橋上游左岸6(水門編號:AL005)	N:25°01'47.20 E:121°26'42.6	<input type="checkbox"/> 正常 <input type="checkbox"/> 立即改善 <input type="checkbox"/> 注意改善 <input type="checkbox"/> 計畫改善		<input type="checkbox"/> 歲修計畫 <input type="checkbox"/> 新建計畫 <input type="checkbox"/> 相關計畫 <input type="checkbox"/> 其他	
210	塔寮坑溪	瓊林橋上游左岸7(水門編號:AL006)	N:25°10'48.30 E:121°26'41.0	<input type="checkbox"/> 正常 <input type="checkbox"/> 立即改善 <input type="checkbox"/> 注意改善 <input type="checkbox"/> 計畫改善		<input type="checkbox"/> 歲修計畫 <input type="checkbox"/> 新建計畫 <input type="checkbox"/> 相關計畫 <input type="checkbox"/> 其他	
211	塔寮坑溪	瓊林橋上游左岸8(水門編號:AL007)	N:25°01'48.30 E:121°26'39.7	<input type="checkbox"/> 正常 <input type="checkbox"/> 立即改善 <input type="checkbox"/> 注意改善 <input type="checkbox"/> 計畫改善		<input type="checkbox"/> 歲修計畫 <input type="checkbox"/> 新建計畫 <input type="checkbox"/> 相關計畫 <input type="checkbox"/> 其他	
212	塔寮坑溪	瓊林橋上游左岸9(水門編號:AL008)	N:25°01'48.10 E:121°26'38.3	<input type="checkbox"/> 正常 <input type="checkbox"/> 立即改善 <input type="checkbox"/> 注意改善 <input type="checkbox"/> 計畫改善		<input type="checkbox"/> 歲修計畫 <input type="checkbox"/> 新建計畫 <input type="checkbox"/> 相關計畫 <input type="checkbox"/> 其他	
213	塔寮坑溪	瓊林橋上游左岸10(水門編號:AL009)	N:25°01'47.70 E:121°26'36.7	<input type="checkbox"/> 正常 <input type="checkbox"/> 立即改善 <input type="checkbox"/> 注意改善 <input type="checkbox"/> 計畫改善		<input type="checkbox"/> 歲修計畫 <input type="checkbox"/> 新建計畫 <input type="checkbox"/> 相關計畫 <input type="checkbox"/> 其他	
214	塔寮坑溪	瓊林橋上游左岸11(水門編號:AL010)	N:25°01'47.40 E:121°26'35.9	<input type="checkbox"/> 正常 <input type="checkbox"/> 立即改善 <input type="checkbox"/> 注意改善 <input type="checkbox"/> 計畫改善		<input type="checkbox"/> 歲修計畫 <input type="checkbox"/> 新建計畫 <input type="checkbox"/> 相關計畫 <input type="checkbox"/> 其他	
215	塔寮坑溪	瓊泰橋上游右岸1(水門編號:AR011)	N:25°01'46.40 E:121°26'35.3	<input type="checkbox"/> 正常 <input type="checkbox"/> 立即改善 <input type="checkbox"/> 注意改善 <input type="checkbox"/> 計畫改善		<input type="checkbox"/> 歲修計畫 <input type="checkbox"/> 新建計畫 <input type="checkbox"/> 相關計畫 <input type="checkbox"/> 其他	
216	塔寮坑溪	瓊泰橋上游右岸2(水門編號:AR012)	N:25°01'45.90 E:121°26'33.5	<input type="checkbox"/> 正常 <input type="checkbox"/> 立即改善 <input type="checkbox"/> 注意改善 <input type="checkbox"/> 計畫改善		<input type="checkbox"/> 歲修計畫 <input type="checkbox"/> 新建計畫 <input type="checkbox"/> 相關計畫 <input type="checkbox"/> 其他	
217	塔寮坑溪	瓊泰橋上游右岸3(水門編號:AR013)	N:25°01'45.40 E:121°26'32.1	<input type="checkbox"/> 正常 <input type="checkbox"/> 立即改善 <input type="checkbox"/> 注意改善 <input type="checkbox"/> 計畫改善		<input type="checkbox"/> 歲修計畫 <input type="checkbox"/> 新建計畫 <input type="checkbox"/> 相關計畫 <input type="checkbox"/> 其他	
218	塔寮坑溪	瓊泰橋上游右岸4(水門編號:AR014)	N:25°01'45.10 E:121°26'31.1	<input type="checkbox"/> 正常 <input type="checkbox"/> 立即改善 <input type="checkbox"/> 注意改善 <input type="checkbox"/> 計畫改善		<input type="checkbox"/> 歲修計畫 <input type="checkbox"/> 新建計畫 <input type="checkbox"/> 相關計畫 <input type="checkbox"/> 其他	
219	塔寮坑溪	瓊泰橋上游右岸5(水門編號:AR018)	N:25°01'43.40 E:121°26'29.7	<input type="checkbox"/> 正常 <input type="checkbox"/> 立即改善 <input type="checkbox"/> 注意改善 <input type="checkbox"/> 計畫改善		<input type="checkbox"/> 歲修計畫 <input type="checkbox"/> 新建計畫 <input type="checkbox"/> 相關計畫 <input type="checkbox"/> 其他	

編號	水系	水門名稱	座標或樁號	抽查結果	經費(仟元)	列入計畫別	備註
220	塔寮坑溪	瓊泰橋上游右岸6(水門編號:AR019)	N:25°01'42.80 E:121°26'29.4	<input type="checkbox"/> 正常 <input type="checkbox"/> 立即改善 <input type="checkbox"/> 注意改善 <input type="checkbox"/> 計畫改善		<input type="checkbox"/> 歲修計畫 <input type="checkbox"/> 新建計畫 <input type="checkbox"/> 相關計畫 <input type="checkbox"/> 其他	
221	塔寮坑溪	瓊泰橋上游右岸7(水門編號:AR020)	N:25°01'42.60 E:121°26'29.3	<input type="checkbox"/> 正常 <input type="checkbox"/> 立即改善 <input type="checkbox"/> 注意改善 <input type="checkbox"/> 計畫改善		<input type="checkbox"/> 歲修計畫 <input type="checkbox"/> 新建計畫 <input type="checkbox"/> 相關計畫 <input type="checkbox"/> 其他	
222	塔寮坑溪	瓊泰橋上游右岸8(水門編號:AR021)	N:25°01'12.00 E:121°26'27.7	<input type="checkbox"/> 正常 <input type="checkbox"/> 立即改善 <input type="checkbox"/> 注意改善 <input type="checkbox"/> 計畫改善		<input type="checkbox"/> 歲修計畫 <input type="checkbox"/> 新建計畫 <input type="checkbox"/> 相關計畫 <input type="checkbox"/> 其他	
223	塔寮坑溪	瓊泰橋上游右岸9(水門編號:AR022)	N:25°01'38.60 E:121°26'24.4	<input type="checkbox"/> 正常 <input type="checkbox"/> 立即改善 <input type="checkbox"/> 注意改善 <input type="checkbox"/> 計畫改善		<input type="checkbox"/> 歲修計畫 <input type="checkbox"/> 新建計畫 <input type="checkbox"/> 相關計畫 <input type="checkbox"/> 其他	
224	塔寮坑溪	瓊泰橋上游右岸10(水門編號:AR023)	N:25°01'39.50 E:121°26'19.8	<input type="checkbox"/> 正常 <input type="checkbox"/> 立即改善 <input type="checkbox"/> 注意改善 <input type="checkbox"/> 計畫改善		<input type="checkbox"/> 歲修計畫 <input type="checkbox"/> 新建計畫 <input type="checkbox"/> 相關計畫 <input type="checkbox"/> 其他	
225	塔寮坑溪	瓊泰橋上游右岸11(水門編號:AR024)	N:25°01'39.80 E:121°26'19.2	<input type="checkbox"/> 正常 <input type="checkbox"/> 立即改善 <input type="checkbox"/> 注意改善 <input type="checkbox"/> 計畫改善		<input type="checkbox"/> 歲修計畫 <input type="checkbox"/> 新建計畫 <input type="checkbox"/> 相關計畫 <input type="checkbox"/> 其他	
226	塔寮坑溪	瓊泰橋上游右岸12(水門編號:AR025)	N:25°01'40.00 E:121°26'16.5	<input type="checkbox"/> 正常 <input type="checkbox"/> 立即改善 <input type="checkbox"/> 注意改善 <input type="checkbox"/> 計畫改善		<input type="checkbox"/> 歲修計畫 <input type="checkbox"/> 新建計畫 <input type="checkbox"/> 相關計畫 <input type="checkbox"/> 其他	
227	塔寮坑溪	瓊泰橋上游右岸13(水門編號:AR026)	N:25°01'39.90 E:121°26'16.0	<input type="checkbox"/> 正常 <input type="checkbox"/> 立即改善 <input type="checkbox"/> 注意改善 <input type="checkbox"/> 計畫改善		<input type="checkbox"/> 歲修計畫 <input type="checkbox"/> 新建計畫 <input type="checkbox"/> 相關計畫 <input type="checkbox"/> 其他	
228	塔寮坑溪	瓊泰橋上游左岸1(水門編號:AL011)	N:25°01'47.00 E:121°26'34.7	<input type="checkbox"/> 正常 <input type="checkbox"/> 立即改善 <input type="checkbox"/> 注意改善 <input type="checkbox"/> 計畫改善		<input type="checkbox"/> 歲修計畫 <input type="checkbox"/> 新建計畫 <input type="checkbox"/> 相關計畫 <input type="checkbox"/> 其他	
229	塔寮坑溪	瓊泰橋上游左岸2(水門編號:AL012)	N:25°01'46.80 E:121°26'34.1	<input type="checkbox"/> 正常 <input type="checkbox"/> 立即改善 <input type="checkbox"/> 注意改善 <input type="checkbox"/> 計畫改善		<input type="checkbox"/> 歲修計畫 <input type="checkbox"/> 新建計畫 <input type="checkbox"/> 相關計畫 <input type="checkbox"/> 其他	
230	塔寮坑溪	瓊泰橋上游左岸3(水門編號:AL013)	N:25°01'46.70 E:121°26'33.9	<input type="checkbox"/> 正常 <input type="checkbox"/> 立即改善 <input type="checkbox"/> 注意改善 <input type="checkbox"/> 計畫改善		<input type="checkbox"/> 歲修計畫 <input type="checkbox"/> 新建計畫 <input type="checkbox"/> 相關計畫 <input type="checkbox"/> 其他	
231	塔寮坑溪	瓊泰橋上游左岸4(水門編號:AL014)	N:25°01'46.60 E:121°26'33.4	<input type="checkbox"/> 正常 <input type="checkbox"/> 立即改善 <input type="checkbox"/> 注意改善 <input type="checkbox"/> 計畫改善		<input type="checkbox"/> 歲修計畫 <input type="checkbox"/> 新建計畫 <input type="checkbox"/> 相關計畫 <input type="checkbox"/> 其他	
232	塔寮坑溪	瓊泰橋上游左岸5(水門編號:AL015)	N:25°01'46.20 E:121°26'32.4	<input type="checkbox"/> 正常 <input type="checkbox"/> 立即改善 <input type="checkbox"/> 注意改善 <input type="checkbox"/> 計畫改善		<input type="checkbox"/> 歲修計畫 <input type="checkbox"/> 新建計畫 <input type="checkbox"/> 相關計畫 <input type="checkbox"/> 其他	
233	塔寮坑溪	瓊泰橋上游左岸6(水門編號:AL016)	N:25°01'45.90 E:121°26'31.4	<input type="checkbox"/> 正常 <input type="checkbox"/> 立即改善 <input type="checkbox"/> 注意改善 <input type="checkbox"/> 計畫改善		<input type="checkbox"/> 歲修計畫 <input type="checkbox"/> 新建計畫 <input type="checkbox"/> 相關計畫 <input type="checkbox"/> 其他	
234	塔寮坑溪	瓊泰橋上游左岸7(水門編號:AL017)	N:25°01'45.20 E:121°26'29.6	<input type="checkbox"/> 正常 <input type="checkbox"/> 立即改善 <input type="checkbox"/> 注意改善 <input type="checkbox"/> 計畫改善		<input type="checkbox"/> 歲修計畫 <input type="checkbox"/> 新建計畫 <input type="checkbox"/> 相關計畫 <input type="checkbox"/> 其他	
235	塔寮坑溪	瓊泰橋上游左岸8(水門編號:AL018)	N:25°01'44.50 E:121°26'30.1	<input type="checkbox"/> 正常 <input type="checkbox"/> 立即改善 <input type="checkbox"/> 注意改善 <input type="checkbox"/> 計畫改善		<input type="checkbox"/> 歲修計畫 <input type="checkbox"/> 新建計畫 <input type="checkbox"/> 相關計畫 <input type="checkbox"/> 其他	
236	塔寮坑溪	瓊泰橋上游左岸9(水門編號:AL019)	N:25°01'44.50 E:121°26'30.8	<input type="checkbox"/> 正常 <input type="checkbox"/> 立即改善 <input type="checkbox"/> 注意改善 <input type="checkbox"/> 計畫改善		<input type="checkbox"/> 歲修計畫 <input type="checkbox"/> 新建計畫 <input type="checkbox"/> 相關計畫 <input type="checkbox"/> 其他	
237	塔寮坑溪	瓊泰橋上游左岸10(水門編號:AL020)	N:25°01'44.30 E:121°26'29.9	<input type="checkbox"/> 正常 <input type="checkbox"/> 立即改善 <input type="checkbox"/> 注意改善 <input type="checkbox"/> 計畫改善		<input type="checkbox"/> 歲修計畫 <input type="checkbox"/> 新建計畫 <input type="checkbox"/> 相關計畫 <input type="checkbox"/> 其他	
238	塔寮坑溪	瓊泰橋上游左岸11(水門編號:AL021)	N:25°01'42.80 E:121°26'29.5	<input type="checkbox"/> 正常 <input type="checkbox"/> 立即改善 <input type="checkbox"/> 注意改善 <input type="checkbox"/> 計畫改善		<input type="checkbox"/> 歲修計畫 <input type="checkbox"/> 新建計畫 <input type="checkbox"/> 相關計畫 <input type="checkbox"/> 其他	

編號	水系	水門名稱	座標或樁號	抽查結果	經費(仟元)	列入計畫別	備註
239	塔寮坑溪	瓊泰橋上游左岸12(水門編號:AL022)	N:25°01'40.70 E:121°26'29.1	<input type="checkbox"/> 正常 <input type="checkbox"/> 立即改善 <input type="checkbox"/> 注意改善 <input type="checkbox"/> 計畫改善		<input type="checkbox"/> 歲修計畫 <input type="checkbox"/> 新建計畫 <input type="checkbox"/> 相關計畫 <input type="checkbox"/> 其他	
240	塔寮坑溪	瓊泰橋上游左岸13(水門編號:AL023)	N:25°01'38.00 E:121°26'26.7	<input type="checkbox"/> 正常 <input type="checkbox"/> 立即改善 <input type="checkbox"/> 注意改善 <input type="checkbox"/> 計畫改善		<input type="checkbox"/> 歲修計畫 <input type="checkbox"/> 新建計畫 <input type="checkbox"/> 相關計畫 <input type="checkbox"/> 其他	
241	塔寮坑溪	瓊泰橋上游左岸14(水門編號:AL024)	N:25°01'39.90 E:121°26'24.5	<input type="checkbox"/> 正常 <input type="checkbox"/> 立即改善 <input type="checkbox"/> 注意改善 <input type="checkbox"/> 計畫改善		<input type="checkbox"/> 歲修計畫 <input type="checkbox"/> 新建計畫 <input type="checkbox"/> 相關計畫 <input type="checkbox"/> 其他	
242	塔寮坑溪	瓊泰橋上游左岸15(水門編號:AL025)	N:25°01'39.90 E:121°26'19.8	<input type="checkbox"/> 正常 <input type="checkbox"/> 立即改善 <input type="checkbox"/> 注意改善 <input type="checkbox"/> 計畫改善		<input type="checkbox"/> 歲修計畫 <input type="checkbox"/> 新建計畫 <input type="checkbox"/> 相關計畫 <input type="checkbox"/> 其他	
243	塔寮坑溪	瓊泰橋上游左岸16(水門編號:AL026)	N:25°01'40.30 E:121°26'15.8	<input type="checkbox"/> 正常 <input type="checkbox"/> 立即改善 <input type="checkbox"/> 注意改善 <input type="checkbox"/> 計畫改善		<input type="checkbox"/> 歲修計畫 <input type="checkbox"/> 新建計畫 <input type="checkbox"/> 相關計畫 <input type="checkbox"/> 其他	
244	塔寮坑溪	瓊林橋上游右岸(水門編號:SR001)	N:25°01'44.70 E:121°26'47.1	<input type="checkbox"/> 正常 <input type="checkbox"/> 立即改善 <input type="checkbox"/> 注意改善 <input type="checkbox"/> 計畫改善		<input type="checkbox"/> 歲修計畫 <input type="checkbox"/> 新建計畫 <input type="checkbox"/> 相關計畫 <input type="checkbox"/> 其他	
245	塔寮坑溪	瓊林橋上游右岸(水門編號:SR002)	N:25°01'44.70 E:121°26'47.0	<input type="checkbox"/> 正常 <input type="checkbox"/> 立即改善 <input type="checkbox"/> 注意改善 <input type="checkbox"/> 計畫改善		<input type="checkbox"/> 歲修計畫 <input type="checkbox"/> 新建計畫 <input type="checkbox"/> 相關計畫 <input type="checkbox"/> 其他	
246	塔寮坑溪	瓊林橋上游右岸(水門編號:SR003)	N:25°01'45.40 E:121°26'46.1	<input type="checkbox"/> 正常 <input type="checkbox"/> 立即改善 <input type="checkbox"/> 注意改善 <input type="checkbox"/> 計畫改善		<input type="checkbox"/> 歲修計畫 <input type="checkbox"/> 新建計畫 <input type="checkbox"/> 相關計畫 <input type="checkbox"/> 其他	
247	塔寮坑溪	瓊林橋上游右岸(水門編號:SR004)	N:25°01'45.90 E:121°26'43.4	<input type="checkbox"/> 正常 <input type="checkbox"/> 立即改善 <input type="checkbox"/> 注意改善 <input type="checkbox"/> 計畫改善		<input type="checkbox"/> 歲修計畫 <input type="checkbox"/> 新建計畫 <input type="checkbox"/> 相關計畫 <input type="checkbox"/> 其他	
248	塔寮坑溪	瓊林橋上游右岸(水門編號:SR005)	N:25°01'46.60 E:121°26'42.1	<input type="checkbox"/> 正常 <input type="checkbox"/> 立即改善 <input type="checkbox"/> 注意改善 <input type="checkbox"/> 計畫改善		<input type="checkbox"/> 歲修計畫 <input type="checkbox"/> 新建計畫 <input type="checkbox"/> 相關計畫 <input type="checkbox"/> 其他	
249	塔寮坑溪	瓊林橋上游右岸(水門編號:SR006)	N:25°01'46.60 E:121°26'42.0	<input type="checkbox"/> 正常 <input type="checkbox"/> 立即改善 <input type="checkbox"/> 注意改善 <input type="checkbox"/> 計畫改善		<input type="checkbox"/> 歲修計畫 <input type="checkbox"/> 新建計畫 <input type="checkbox"/> 相關計畫 <input type="checkbox"/> 其他	
250	塔寮坑溪	瓊林橋上游右岸(水門編號:SR007)	N:25°01'46.90 E:121°26'41.8	<input type="checkbox"/> 正常 <input type="checkbox"/> 立即改善 <input type="checkbox"/> 注意改善 <input type="checkbox"/> 計畫改善		<input type="checkbox"/> 歲修計畫 <input type="checkbox"/> 新建計畫 <input type="checkbox"/> 相關計畫 <input type="checkbox"/> 其他	
251	塔寮坑溪	瓊林橋上游右岸(水門編號:SR008)	N:25°01'47.20 E:121°26'41.5	<input type="checkbox"/> 正常 <input type="checkbox"/> 立即改善 <input type="checkbox"/> 注意改善 <input type="checkbox"/> 計畫改善		<input type="checkbox"/> 歲修計畫 <input type="checkbox"/> 新建計畫 <input type="checkbox"/> 相關計畫 <input type="checkbox"/> 其他	
252	塔寮坑溪	瓊林橋上游右岸(水門編號:SR009)	N:25°01'47.30 E:121°26'41.4	<input type="checkbox"/> 正常 <input type="checkbox"/> 立即改善 <input type="checkbox"/> 注意改善 <input type="checkbox"/> 計畫改善		<input type="checkbox"/> 歲修計畫 <input type="checkbox"/> 新建計畫 <input type="checkbox"/> 相關計畫 <input type="checkbox"/> 其他	
253	塔寮坑溪	瓊林橋上游右岸(水門編號:SR010)	N:25°01'47.40 E:121°26'41.2	<input type="checkbox"/> 正常 <input type="checkbox"/> 立即改善 <input type="checkbox"/> 注意改善 <input type="checkbox"/> 計畫改善		<input type="checkbox"/> 歲修計畫 <input type="checkbox"/> 新建計畫 <input type="checkbox"/> 相關計畫 <input type="checkbox"/> 其他	
254	塔寮坑溪	瓊林橋上游右岸(水門編號:SR011)	N:25°01'47.50 E:121°26'41.1	<input type="checkbox"/> 正常 <input type="checkbox"/> 立即改善 <input type="checkbox"/> 注意改善 <input type="checkbox"/> 計畫改善		<input type="checkbox"/> 歲修計畫 <input type="checkbox"/> 新建計畫 <input type="checkbox"/> 相關計畫 <input type="checkbox"/> 其他	
255	塔寮坑溪	瓊林橋上游右岸(水門編號:SR012)	N:25°01'47.70 E:121°26'40.7	<input type="checkbox"/> 正常 <input type="checkbox"/> 立即改善 <input type="checkbox"/> 注意改善 <input type="checkbox"/> 計畫改善		<input type="checkbox"/> 歲修計畫 <input type="checkbox"/> 新建計畫 <input type="checkbox"/> 相關計畫 <input type="checkbox"/> 其他	
256	塔寮坑溪	瓊林橋上游右岸(水門編號:SR013)	N:25°01'46.90 E:121°26'36.9	<input type="checkbox"/> 正常 <input type="checkbox"/> 立即改善 <input type="checkbox"/> 注意改善 <input type="checkbox"/> 計畫改善		<input type="checkbox"/> 歲修計畫 <input type="checkbox"/> 新建計畫 <input type="checkbox"/> 相關計畫 <input type="checkbox"/> 其他	
257	塔寮坑溪	瓊林橋上游右岸(水門編號:SR014)	N:25°01'46.70 E:121°26'36.2	<input type="checkbox"/> 正常 <input type="checkbox"/> 立即改善 <input type="checkbox"/> 注意改善 <input type="checkbox"/> 計畫改善		<input type="checkbox"/> 歲修計畫 <input type="checkbox"/> 新建計畫 <input type="checkbox"/> 相關計畫 <input type="checkbox"/> 其他	

編號	水系	水門名稱	座標或樁號	抽查結果	經費(仟元)	列入計畫別	備註
258	塔寮坑溪	瓊林橋上游右岸(水門 編號:SR015)	N:25°01'46.70 E:121°26'36.1	<input type="checkbox"/> 正常 <input type="checkbox"/> 立即改善 <input type="checkbox"/> 注意改善 <input type="checkbox"/> 計畫改善		<input type="checkbox"/> 歲修計畫 <input type="checkbox"/> 新建計畫 <input type="checkbox"/> 相關計畫 <input type="checkbox"/> 其他	
259	塔寮坑溪	瓊林橋上游右岸(水門 編號:SR016)	N:25°01'46.70 E:121°26'36.0	<input type="checkbox"/> 正常 <input type="checkbox"/> 立即改善 <input type="checkbox"/> 注意改善 <input type="checkbox"/> 計畫改善		<input type="checkbox"/> 歲修計畫 <input type="checkbox"/> 新建計畫 <input type="checkbox"/> 相關計畫 <input type="checkbox"/> 其他	
260	塔寮坑溪	瓊林橋上游右岸(水門 編號:SR017)	N:25°01'46.70 E:121°26'36.0	<input type="checkbox"/> 正常 <input type="checkbox"/> 立即改善 <input type="checkbox"/> 注意改善 <input type="checkbox"/> 計畫改善		<input type="checkbox"/> 歲修計畫 <input type="checkbox"/> 新建計畫 <input type="checkbox"/> 相關計畫 <input type="checkbox"/> 其他	
261	塔寮坑溪	瓊林橋上游右岸(水門 編號:SR018)	N:25°01'46.70 E:121°26'35.8	<input type="checkbox"/> 正常 <input type="checkbox"/> 立即改善 <input type="checkbox"/> 注意改善 <input type="checkbox"/> 計畫改善		<input type="checkbox"/> 歲修計畫 <input type="checkbox"/> 新建計畫 <input type="checkbox"/> 相關計畫 <input type="checkbox"/> 其他	
262	塔寮坑溪	瓊林橋上游右岸(水門 編號:SR027)		<input type="checkbox"/> 正常 <input type="checkbox"/> 立即改善 <input type="checkbox"/> 注意改善 <input type="checkbox"/> 計畫改善		<input type="checkbox"/> 歲修計畫 <input type="checkbox"/> 新建計畫 <input type="checkbox"/> 相關計畫 <input type="checkbox"/> 其他	
263	塔寮坑溪	瓊林橋上游右岸(水門 編號:SR028)		<input type="checkbox"/> 正常 <input type="checkbox"/> 立即改善 <input type="checkbox"/> 注意改善 <input type="checkbox"/> 計畫改善		<input type="checkbox"/> 歲修計畫 <input type="checkbox"/> 新建計畫 <input type="checkbox"/> 相關計畫 <input type="checkbox"/> 其他	
264	塔寮坑溪	瓊林橋上游左岸(水門 編號:SL001)	N:25°01'45.50 E:121°26'47.1	<input type="checkbox"/> 正常 <input type="checkbox"/> 立即改善 <input type="checkbox"/> 注意改善 <input type="checkbox"/> 計畫改善		<input type="checkbox"/> 歲修計畫 <input type="checkbox"/> 新建計畫 <input type="checkbox"/> 相關計畫 <input type="checkbox"/> 其他	
265	塔寮坑溪	瓊林橋上游左岸(水門 編號:SL002)	N:25°1'45.8 E:121°26'46.7	<input type="checkbox"/> 正常 <input type="checkbox"/> 立即改善 <input type="checkbox"/> 注意改善 <input type="checkbox"/> 計畫改善		<input type="checkbox"/> 歲修計畫 <input type="checkbox"/> 新建計畫 <input type="checkbox"/> 相關計畫 <input type="checkbox"/> 其他	
266	塔寮坑溪	瓊林橋上游左岸(水門 編號:SL003)	N:25°1'45.8 E:121°26'46.5	<input type="checkbox"/> 正常 <input type="checkbox"/> 立即改善 <input type="checkbox"/> 注意改善 <input type="checkbox"/> 計畫改善		<input type="checkbox"/> 歲修計畫 <input type="checkbox"/> 新建計畫 <input type="checkbox"/> 相關計畫 <input type="checkbox"/> 其他	
267	塔寮坑溪	瓊林橋上游左岸(水門 編號:SL004)	N:25°1'46.0 E:121°26'44.8	<input type="checkbox"/> 正常 <input type="checkbox"/> 立即改善 <input type="checkbox"/> 注意改善 <input type="checkbox"/> 計畫改善		<input type="checkbox"/> 歲修計畫 <input type="checkbox"/> 新建計畫 <input type="checkbox"/> 相關計畫 <input type="checkbox"/> 其他	
268	塔寮坑溪	瓊林橋上游左岸(水門 編號:SL005)	N:25°1'46.3 E:121°26'44.6	<input type="checkbox"/> 正常 <input type="checkbox"/> 立即改善 <input type="checkbox"/> 注意改善 <input type="checkbox"/> 計畫改善		<input type="checkbox"/> 歲修計畫 <input type="checkbox"/> 新建計畫 <input type="checkbox"/> 相關計畫 <input type="checkbox"/> 其他	
269	塔寮坑溪	瓊林橋上游左岸(水門 編號:SL006)	N:25°1'46.3 E:121°26'44.5	<input type="checkbox"/> 正常 <input type="checkbox"/> 立即改善 <input type="checkbox"/> 注意改善 <input type="checkbox"/> 計畫改善		<input type="checkbox"/> 歲修計畫 <input type="checkbox"/> 新建計畫 <input type="checkbox"/> 相關計畫 <input type="checkbox"/> 其他	
270	塔寮坑溪	瓊林橋上游左岸(水門 編號:SL023)	N:25°1'48.0 E:121°26'38.0	<input type="checkbox"/> 正常 <input type="checkbox"/> 立即改善 <input type="checkbox"/> 注意改善 <input type="checkbox"/> 計畫改善		<input type="checkbox"/> 歲修計畫 <input type="checkbox"/> 新建計畫 <input type="checkbox"/> 相關計畫 <input type="checkbox"/> 其他	
271	塔寮坑溪	瓊林橋上游左岸(水門 編號:SL024)	N:25°1'47.3 E:121°26'35.8	<input type="checkbox"/> 正常 <input type="checkbox"/> 立即改善 <input type="checkbox"/> 注意改善 <input type="checkbox"/> 計畫改善		<input type="checkbox"/> 歲修計畫 <input type="checkbox"/> 新建計畫 <input type="checkbox"/> 相關計畫 <input type="checkbox"/> 其他	
272	塔寮坑溪	瓊林橋上游左岸(水門 編號:SL025)	N:25°1'44.7 E:121°26'29.8	<input type="checkbox"/> 正常 <input type="checkbox"/> 立即改善 <input type="checkbox"/> 注意改善 <input type="checkbox"/> 計畫改善		<input type="checkbox"/> 歲修計畫 <input type="checkbox"/> 新建計畫 <input type="checkbox"/> 相關計畫 <input type="checkbox"/> 其他	
273	塔寮坑溪	瓊林橋上游左岸(水門 編號:SL026)	N:25°1'44.7 E:121°26'29.7	<input type="checkbox"/> 正常 <input type="checkbox"/> 立即改善 <input type="checkbox"/> 注意改善 <input type="checkbox"/> 計畫改善		<input type="checkbox"/> 歲修計畫 <input type="checkbox"/> 新建計畫 <input type="checkbox"/> 相關計畫 <input type="checkbox"/> 其他	
274	塔寮坑溪	瓊林橋上游左岸(水門 編號:SL027)	N:25°1'44.6 E:121°26'29.7	<input type="checkbox"/> 正常 <input type="checkbox"/> 立即改善 <input type="checkbox"/> 注意改善 <input type="checkbox"/> 計畫改善		<input type="checkbox"/> 歲修計畫 <input type="checkbox"/> 新建計畫 <input type="checkbox"/> 相關計畫 <input type="checkbox"/> 其他	
275	塔寮坑溪	瓊林橋上游左岸(水門 編號:SL028)	N:25°1'44.6 E:121°26'29.7	<input type="checkbox"/> 正常 <input type="checkbox"/> 立即改善 <input type="checkbox"/> 注意改善 <input type="checkbox"/> 計畫改善		<input type="checkbox"/> 歲修計畫 <input type="checkbox"/> 新建計畫 <input type="checkbox"/> 相關計畫 <input type="checkbox"/> 其他	
276	塔寮坑溪	瓊林橋上游左岸(水門 編號:SL029)	N:25°1'44.5 E:121°26'29.6	<input type="checkbox"/> 正常 <input type="checkbox"/> 立即改善 <input type="checkbox"/> 注意改善 <input type="checkbox"/> 計畫改善		<input type="checkbox"/> 歲修計畫 <input type="checkbox"/> 新建計畫 <input type="checkbox"/> 相關計畫 <input type="checkbox"/> 其他	

編號	水系	水門名稱	座標或樁號	抽查結果	經費(仟元)	列入計畫別	備註
277	塔寮坑溪	瓊林橋上游左岸(水門 編號:SL030)	N:25°1'44.5 E:121°26'29.6	<input type="checkbox"/> 正常 <input type="checkbox"/> 立即改善 <input type="checkbox"/> 注意改善 <input type="checkbox"/> 計畫改善		<input type="checkbox"/> 歲修計畫 <input type="checkbox"/> 新建計畫 <input type="checkbox"/> 相關計畫 <input type="checkbox"/> 其他	
278	塔寮坑溪	瓊林橋上游左岸(水門 編號:SL031)	N:25°1'44.4 E:121°26'29.5	<input type="checkbox"/> 正常 <input type="checkbox"/> 立即改善 <input type="checkbox"/> 注意改善 <input type="checkbox"/> 計畫改善		<input type="checkbox"/> 歲修計畫 <input type="checkbox"/> 新建計畫 <input type="checkbox"/> 相關計畫 <input type="checkbox"/> 其他	
279	塔寮坑溪	瓊林橋上游左岸(水門 編號:SL032)	N:25°1'44.4 E:121°26'29.5	<input type="checkbox"/> 正常 <input type="checkbox"/> 立即改善 <input type="checkbox"/> 注意改善 <input type="checkbox"/> 計畫改善		<input type="checkbox"/> 歲修計畫 <input type="checkbox"/> 新建計畫 <input type="checkbox"/> 相關計畫 <input type="checkbox"/> 其他	
280	塔寮坑溪	瓊林橋上游左岸(水門 編號:SL033)	N:25°1'44.3 E:121°26'29.5	<input type="checkbox"/> 正常 <input type="checkbox"/> 立即改善 <input type="checkbox"/> 注意改善 <input type="checkbox"/> 計畫改善		<input type="checkbox"/> 歲修計畫 <input type="checkbox"/> 新建計畫 <input type="checkbox"/> 相關計畫 <input type="checkbox"/> 其他	
281	塔寮坑溪	瓊林橋上游左岸(水門 編號:SL034)	N:25°1'44.3 E:121°26'29.4	<input type="checkbox"/> 正常 <input type="checkbox"/> 立即改善 <input type="checkbox"/> 注意改善 <input type="checkbox"/> 計畫改善		<input type="checkbox"/> 歲修計畫 <input type="checkbox"/> 新建計畫 <input type="checkbox"/> 相關計畫 <input type="checkbox"/> 其他	
282	塔寮坑溪	瓊林橋上游左岸(水門 編號:SL035)	N:25°1'44.2 E:121°26'29.4	<input type="checkbox"/> 正常 <input type="checkbox"/> 立即改善 <input type="checkbox"/> 注意改善 <input type="checkbox"/> 計畫改善		<input type="checkbox"/> 歲修計畫 <input type="checkbox"/> 新建計畫 <input type="checkbox"/> 相關計畫 <input type="checkbox"/> 其他	
283	塔寮坑溪	瓊林橋上游左岸(水門 編號:SL036)	N:25°1'44.2 E:121°26'29.3	<input type="checkbox"/> 正常 <input type="checkbox"/> 立即改善 <input type="checkbox"/> 注意改善 <input type="checkbox"/> 計畫改善		<input type="checkbox"/> 歲修計畫 <input type="checkbox"/> 新建計畫 <input type="checkbox"/> 相關計畫 <input type="checkbox"/> 其他	
284	塔寮坑溪	瓊林橋上游左岸(水門 編號:SL037)	N:25°1'44.1 E:121°26'29.2	<input type="checkbox"/> 正常 <input type="checkbox"/> 立即改善 <input type="checkbox"/> 注意改善 <input type="checkbox"/> 計畫改善		<input type="checkbox"/> 歲修計畫 <input type="checkbox"/> 新建計畫 <input type="checkbox"/> 相關計畫 <input type="checkbox"/> 其他	
285	塔寮坑溪	瓊林橋上游左岸(水門 編號:SL038)	N:25°1'44.0 E:121°26'29.2	<input type="checkbox"/> 正常 <input type="checkbox"/> 立即改善 <input type="checkbox"/> 注意改善 <input type="checkbox"/> 計畫改善		<input type="checkbox"/> 歲修計畫 <input type="checkbox"/> 新建計畫 <input type="checkbox"/> 相關計畫 <input type="checkbox"/> 其他	
286	塔寮坑溪	瓊林橋上游左岸(水門 編號:SL039)	N:25°1'40.2 E:121°26'27.1	<input type="checkbox"/> 正常 <input type="checkbox"/> 立即改善 <input type="checkbox"/> 注意改善 <input type="checkbox"/> 計畫改善		<input type="checkbox"/> 歲修計畫 <input type="checkbox"/> 新建計畫 <input type="checkbox"/> 相關計畫 <input type="checkbox"/> 其他	
287	塔寮坑溪	建國水門	N:25°29'39.16 E:121°27'68.89	<input type="checkbox"/> 正常 <input type="checkbox"/> 立即改善 <input type="checkbox"/> 注意改善 <input type="checkbox"/> 計畫改善		<input type="checkbox"/> 歲修計畫 <input type="checkbox"/> 新建計畫 <input type="checkbox"/> 相關計畫 <input type="checkbox"/> 其他	
288	塔寮坑溪	建國橋舌閘左一	N:25°01'40.08 E:121°25'06.02	<input type="checkbox"/> 正常 <input type="checkbox"/> 立即改善 <input type="checkbox"/> 注意改善 <input type="checkbox"/> 計畫改善		<input type="checkbox"/> 歲修計畫 <input type="checkbox"/> 新建計畫 <input type="checkbox"/> 相關計畫 <input type="checkbox"/> 其他	
289	塔寮坑溪	新樹橋上游右岸1(水 門編號:AR027)	N:25°1'39.02 E:121°26'15.71	<input type="checkbox"/> 正常 <input type="checkbox"/> 立即改善 <input type="checkbox"/> 注意改善 <input type="checkbox"/> 計畫改善		<input type="checkbox"/> 歲修計畫 <input type="checkbox"/> 新建計畫 <input type="checkbox"/> 相關計畫 <input type="checkbox"/> 其他	
290	塔寮坑溪	新樹橋上游右岸2(水 門編號:AR028)	N:25°1'39.03 E:121°26'13.7	<input type="checkbox"/> 正常 <input type="checkbox"/> 立即改善 <input type="checkbox"/> 注意改善 <input type="checkbox"/> 計畫改善		<input type="checkbox"/> 歲修計畫 <input type="checkbox"/> 新建計畫 <input type="checkbox"/> 相關計畫 <input type="checkbox"/> 其他	
291	塔寮坑溪	新樹橋上游左岸1(水 門編號:AL027)	N:25°1'39.8 E:121°26'15.4	<input type="checkbox"/> 正常 <input type="checkbox"/> 立即改善 <input type="checkbox"/> 注意改善 <input type="checkbox"/> 計畫改善		<input type="checkbox"/> 歲修計畫 <input type="checkbox"/> 新建計畫 <input type="checkbox"/> 相關計畫 <input type="checkbox"/> 其他	
292	塔寮坑溪	新樹橋上游左岸2(水 門編號:AL028)	N:25°1'39.6 E:121°26'12.5	<input type="checkbox"/> 正常 <input type="checkbox"/> 立即改善 <input type="checkbox"/> 注意改善 <input type="checkbox"/> 計畫改善		<input type="checkbox"/> 歲修計畫 <input type="checkbox"/> 新建計畫 <input type="checkbox"/> 相關計畫 <input type="checkbox"/> 其他	
293	塔寮坑溪	建國一橋上游右岸1 (水門編號:AR029)	N:25°1'40.0 E:121°26'55.3	<input type="checkbox"/> 正常 <input type="checkbox"/> 立即改善 <input type="checkbox"/> 注意改善 <input type="checkbox"/> 計畫改善		<input type="checkbox"/> 歲修計畫 <input type="checkbox"/> 新建計畫 <input type="checkbox"/> 相關計畫 <input type="checkbox"/> 其他	
294	塔寮坑溪	建國一橋上游右岸2 (水門編號:AR030)	N:25°1'38.9 E:121°26'59.3	<input type="checkbox"/> 正常 <input type="checkbox"/> 立即改善 <input type="checkbox"/> 注意改善 <input type="checkbox"/> 計畫改善		<input type="checkbox"/> 歲修計畫 <input type="checkbox"/> 新建計畫 <input type="checkbox"/> 相關計畫 <input type="checkbox"/> 其他	
295	塔寮坑溪	建國一橋上游右岸3 (水門編號:AR031)	N:25°1'39.1 E:121°26'57.3	<input type="checkbox"/> 正常 <input type="checkbox"/> 立即改善 <input type="checkbox"/> 注意改善 <input type="checkbox"/> 計畫改善		<input type="checkbox"/> 歲修計畫 <input type="checkbox"/> 新建計畫 <input type="checkbox"/> 相關計畫 <input type="checkbox"/> 其他	

編號	水系	水門名稱	座標或樁號	抽查結果	經費(仟元)	列入計畫別	備註
296	塔寮坑溪	建國一橋左岸橋下(水門編號:AL029)	N:25°1'40.8 E:121°26'55.6	<input type="checkbox"/> 正常 <input type="checkbox"/> 立即改善 <input type="checkbox"/> 注意改善 <input type="checkbox"/> 計畫改善		<input type="checkbox"/> 歲修計畫 <input type="checkbox"/> 新建計畫 <input type="checkbox"/> 相關計畫 <input type="checkbox"/> 其他	
297	塔寮坑溪	建國一橋上游左岸1(水門編號:AL030)	N:25°1'40.0 E:121°26'54.5	<input type="checkbox"/> 正常 <input type="checkbox"/> 立即改善 <input type="checkbox"/> 注意改善 <input type="checkbox"/> 計畫改善		<input type="checkbox"/> 歲修計畫 <input type="checkbox"/> 新建計畫 <input type="checkbox"/> 相關計畫 <input type="checkbox"/> 其他	
298	塔寮坑溪	建國一橋上游左岸2(水門編號:AL031)	N:25°1'39.3 E:121°26'51.6	<input type="checkbox"/> 正常 <input type="checkbox"/> 立即改善 <input type="checkbox"/> 注意改善 <input type="checkbox"/> 計畫改善		<input type="checkbox"/> 歲修計畫 <input type="checkbox"/> 新建計畫 <input type="checkbox"/> 相關計畫 <input type="checkbox"/> 其他	
299	塔寮坑溪	建國一橋上游左岸3(水門編號:AL032)	N:25°1'39.4 E:121°26'59.9	<input type="checkbox"/> 正常 <input type="checkbox"/> 立即改善 <input type="checkbox"/> 注意改善 <input type="checkbox"/> 計畫改善		<input type="checkbox"/> 歲修計畫 <input type="checkbox"/> 新建計畫 <input type="checkbox"/> 相關計畫 <input type="checkbox"/> 其他	
300	塔寮坑溪	建國一橋上游左岸4(水門編號:AL033)	N:25°1'39.7 E:121°25'59.1	<input type="checkbox"/> 正常 <input type="checkbox"/> 立即改善 <input type="checkbox"/> 注意改善 <input type="checkbox"/> 計畫改善		<input type="checkbox"/> 歲修計畫 <input type="checkbox"/> 新建計畫 <input type="checkbox"/> 相關計畫 <input type="checkbox"/> 其他	
301	塔寮坑溪	建國一橋上游左岸5(水門編號:AL034)	N:25°1'39.9 E:121°25'58.2	<input type="checkbox"/> 正常 <input type="checkbox"/> 立即改善 <input type="checkbox"/> 注意改善 <input type="checkbox"/> 計畫改善		<input type="checkbox"/> 歲修計畫 <input type="checkbox"/> 新建計畫 <input type="checkbox"/> 相關計畫 <input type="checkbox"/> 其他	
302	塔寮坑溪	建國一橋上游左岸6(水門編號:AL035)	N:25°1'39.1 E:121°25'54.7	<input type="checkbox"/> 正常 <input type="checkbox"/> 立即改善 <input type="checkbox"/> 注意改善 <input type="checkbox"/> 計畫改善		<input type="checkbox"/> 歲修計畫 <input type="checkbox"/> 新建計畫 <input type="checkbox"/> 相關計畫 <input type="checkbox"/> 其他	
303	塔寮坑溪	建國一橋上游左岸7(水門編號:AL036)	N:25°1'38.7 E:121°25'52.6	<input type="checkbox"/> 正常 <input type="checkbox"/> 立即改善 <input type="checkbox"/> 注意改善 <input type="checkbox"/> 計畫改善		<input type="checkbox"/> 歲修計畫 <input type="checkbox"/> 新建計畫 <input type="checkbox"/> 相關計畫 <input type="checkbox"/> 其他	
304	塔寮坑溪	建國一橋上游左岸8(水門編號:AL037)	N:25°1'39.6 E:121°25'52.6	<input type="checkbox"/> 正常 <input type="checkbox"/> 立即改善 <input type="checkbox"/> 注意改善 <input type="checkbox"/> 計畫改善		<input type="checkbox"/> 歲修計畫 <input type="checkbox"/> 新建計畫 <input type="checkbox"/> 相關計畫 <input type="checkbox"/> 其他	
305	塔寮坑溪	後港橋上游右岸1(水門編號:AR032)	N:25°1'42.0 E:121°25'46.4	<input type="checkbox"/> 正常 <input type="checkbox"/> 立即改善 <input type="checkbox"/> 注意改善 <input type="checkbox"/> 計畫改善		<input type="checkbox"/> 歲修計畫 <input type="checkbox"/> 新建計畫 <input type="checkbox"/> 相關計畫 <input type="checkbox"/> 其他	
306	塔寮坑溪	後港橋上游右岸2(水門編號:AR035)	N:25°1'41.3 E:121°25'44.2	<input type="checkbox"/> 正常 <input type="checkbox"/> 立即改善 <input type="checkbox"/> 注意改善 <input type="checkbox"/> 計畫改善		<input type="checkbox"/> 歲修計畫 <input type="checkbox"/> 新建計畫 <input type="checkbox"/> 相關計畫 <input type="checkbox"/> 其他	
307	塔寮坑溪	後港橋上游右岸3(水門編號:AR036)	N:25°1'41.1 E:121°25'40.4	<input type="checkbox"/> 正常 <input type="checkbox"/> 立即改善 <input type="checkbox"/> 注意改善 <input type="checkbox"/> 計畫改善		<input type="checkbox"/> 歲修計畫 <input type="checkbox"/> 新建計畫 <input type="checkbox"/> 相關計畫 <input type="checkbox"/> 其他	
308	塔寮坑溪	後港橋上游左岸1(水門編號:AL038)	N:25°1'39.9 E:121°25'48.8	<input type="checkbox"/> 正常 <input type="checkbox"/> 立即改善 <input type="checkbox"/> 注意改善 <input type="checkbox"/> 計畫改善		<input type="checkbox"/> 歲修計畫 <input type="checkbox"/> 新建計畫 <input type="checkbox"/> 相關計畫 <input type="checkbox"/> 其他	
309	塔寮坑溪	後港橋上游左岸2(水門編號:AL039)	N:25°1'40.0 E:121°25'48.2	<input type="checkbox"/> 正常 <input type="checkbox"/> 立即改善 <input type="checkbox"/> 注意改善 <input type="checkbox"/> 計畫改善		<input type="checkbox"/> 歲修計畫 <input type="checkbox"/> 新建計畫 <input type="checkbox"/> 相關計畫 <input type="checkbox"/> 其他	
310	塔寮坑溪	後港橋上游左岸3(水門編號:AL040)	N:25°1'40.2 E:121°25'47.0	<input type="checkbox"/> 正常 <input type="checkbox"/> 立即改善 <input type="checkbox"/> 注意改善 <input type="checkbox"/> 計畫改善		<input type="checkbox"/> 歲修計畫 <input type="checkbox"/> 新建計畫 <input type="checkbox"/> 相關計畫 <input type="checkbox"/> 其他	
311	塔寮坑溪	後港橋上游左岸4(水門編號:AL041)	N:25°1'40.4 E:121°25'46.7	<input type="checkbox"/> 正常 <input type="checkbox"/> 立即改善 <input type="checkbox"/> 注意改善 <input type="checkbox"/> 計畫改善		<input type="checkbox"/> 歲修計畫 <input type="checkbox"/> 新建計畫 <input type="checkbox"/> 相關計畫 <input type="checkbox"/> 其他	
312	塔寮坑溪	後港橋上游左岸5(水門編號:AL042)	N:25°1'41.5 E:121°25'44.2	<input type="checkbox"/> 正常 <input type="checkbox"/> 立即改善 <input type="checkbox"/> 注意改善 <input type="checkbox"/> 計畫改善		<input type="checkbox"/> 歲修計畫 <input type="checkbox"/> 新建計畫 <input type="checkbox"/> 相關計畫 <input type="checkbox"/> 其他	
313	塔寮坑溪	後港橋上游左岸6(水門編號:AL043)	N:25°1'42.0 E:121°25'43.0	<input type="checkbox"/> 正常 <input type="checkbox"/> 立即改善 <input type="checkbox"/> 注意改善 <input type="checkbox"/> 計畫改善		<input type="checkbox"/> 歲修計畫 <input type="checkbox"/> 新建計畫 <input type="checkbox"/> 相關計畫 <input type="checkbox"/> 其他	
314	塔寮坑溪	後港橋上游左岸7(水門編號:AL044)	N:25°1'42.0 E:121°25'41.7	<input type="checkbox"/> 正常 <input type="checkbox"/> 立即改善 <input type="checkbox"/> 注意改善 <input type="checkbox"/> 計畫改善		<input type="checkbox"/> 歲修計畫 <input type="checkbox"/> 新建計畫 <input type="checkbox"/> 相關計畫 <input type="checkbox"/> 其他	

編號	水系	水門名稱	座標或樁號	抽查結果	經費(仟元)	列入計畫別	備註
315	塔寮坑溪	後港橋上游左岸 8 (水門編號:AL045)	N:25°1'42.0 E:121°25'41.6	<input type="checkbox"/> 正常 <input type="checkbox"/> 立即改善 <input type="checkbox"/> 注意改善 <input type="checkbox"/> 計畫改善		<input type="checkbox"/> 歲修計畫 <input type="checkbox"/> 新建計畫 <input type="checkbox"/> 相關計畫 <input type="checkbox"/> 其他	
316	塔寮坑溪	後港橋上游左岸 9 (水門編號:AL046)	N:25°1'41.3 E:121°25'39.7	<input type="checkbox"/> 正常 <input type="checkbox"/> 立即改善 <input type="checkbox"/> 注意改善 <input type="checkbox"/> 計畫改善		<input type="checkbox"/> 歲修計畫 <input type="checkbox"/> 新建計畫 <input type="checkbox"/> 相關計畫 <input type="checkbox"/> 其他	
317	塔寮坑溪	後港橋上游左岸 10 (水門編號:AL047)	N:25°1'40.9 E:121°25'37.8	<input type="checkbox"/> 正常 <input type="checkbox"/> 立即改善 <input type="checkbox"/> 注意改善 <input type="checkbox"/> 計畫改善		<input type="checkbox"/> 歲修計畫 <input type="checkbox"/> 新建計畫 <input type="checkbox"/> 相關計畫 <input type="checkbox"/> 其他	
318	塔寮坑溪	後港橋上游左岸 11 (水門編號:AL048)	N:25°1'40.9 E:121°25'37.5	<input type="checkbox"/> 正常 <input type="checkbox"/> 立即改善 <input type="checkbox"/> 注意改善 <input type="checkbox"/> 計畫改善		<input type="checkbox"/> 歲修計畫 <input type="checkbox"/> 新建計畫 <input type="checkbox"/> 相關計畫 <input type="checkbox"/> 其他	
319	塔寮坑溪	後港橋上游左岸 12 (水門編號:AL049)	N:25°1'41.0 E:121°25'37.3	<input type="checkbox"/> 正常 <input type="checkbox"/> 立即改善 <input type="checkbox"/> 注意改善 <input type="checkbox"/> 計畫改善		<input type="checkbox"/> 歲修計畫 <input type="checkbox"/> 新建計畫 <input type="checkbox"/> 相關計畫 <input type="checkbox"/> 其他	
320	塔寮坑溪	後港橋上游左岸 13 (水門編號:AL050)	N:25°1'41.3 E:121°25'34.6	<input type="checkbox"/> 正常 <input type="checkbox"/> 立即改善 <input type="checkbox"/> 注意改善 <input type="checkbox"/> 計畫改善		<input type="checkbox"/> 歲修計畫 <input type="checkbox"/> 新建計畫 <input type="checkbox"/> 相關計畫 <input type="checkbox"/> 其他	
321	塔寮坑溪	建國一橋上游左岸 (水門編號:SL040)	N:25°1'40.7 E:121°26'04.6	<input type="checkbox"/> 正常 <input type="checkbox"/> 立即改善 <input type="checkbox"/> 注意改善 <input type="checkbox"/> 計畫改善		<input type="checkbox"/> 歲修計畫 <input type="checkbox"/> 新建計畫 <input type="checkbox"/> 相關計畫 <input type="checkbox"/> 其他	
322	塔寮坑溪	建國一橋上游左岸 (水門編號:SL041)	N:25°1'40.6 E:121°26'05.6	<input type="checkbox"/> 正常 <input type="checkbox"/> 立即改善 <input type="checkbox"/> 注意改善 <input type="checkbox"/> 計畫改善		<input type="checkbox"/> 歲修計畫 <input type="checkbox"/> 新建計畫 <input type="checkbox"/> 相關計畫 <input type="checkbox"/> 其他	
323	塔寮坑溪	建國一橋上游左岸 (水門編號:SL042)	N:25°1'40.6 E:121°26'04.4	<input type="checkbox"/> 正常 <input type="checkbox"/> 立即改善 <input type="checkbox"/> 注意改善 <input type="checkbox"/> 計畫改善		<input type="checkbox"/> 歲修計畫 <input type="checkbox"/> 新建計畫 <input type="checkbox"/> 相關計畫 <input type="checkbox"/> 其他	
324	塔寮坑溪	建國一橋上游左岸 (水門編號:SL043)	N:25°1'40.6 E:121°26'04.3	<input type="checkbox"/> 正常 <input type="checkbox"/> 立即改善 <input type="checkbox"/> 注意改善 <input type="checkbox"/> 計畫改善		<input type="checkbox"/> 歲修計畫 <input type="checkbox"/> 新建計畫 <input type="checkbox"/> 相關計畫 <input type="checkbox"/> 其他	
325	塔寮坑溪	建國一橋上游左岸 (水門編號:SL044)	N:25°1'40.6 E:121°26'04.3	<input type="checkbox"/> 正常 <input type="checkbox"/> 立即改善 <input type="checkbox"/> 注意改善 <input type="checkbox"/> 計畫改善		<input type="checkbox"/> 歲修計畫 <input type="checkbox"/> 新建計畫 <input type="checkbox"/> 相關計畫 <input type="checkbox"/> 其他	
326	塔寮坑溪	建國一橋上游左岸 (水門編號:SL045)	N:25°1'40.6 E:121°26'04.1	<input type="checkbox"/> 正常 <input type="checkbox"/> 立即改善 <input type="checkbox"/> 注意改善 <input type="checkbox"/> 計畫改善		<input type="checkbox"/> 歲修計畫 <input type="checkbox"/> 新建計畫 <input type="checkbox"/> 相關計畫 <input type="checkbox"/> 其他	
327	塔寮坑溪	建國一橋上游左岸 (水門編號:SL046)	N:25°1'40.5 E:121°26'03.5	<input type="checkbox"/> 正常 <input type="checkbox"/> 立即改善 <input type="checkbox"/> 注意改善 <input type="checkbox"/> 計畫改善		<input type="checkbox"/> 歲修計畫 <input type="checkbox"/> 新建計畫 <input type="checkbox"/> 相關計畫 <input type="checkbox"/> 其他	
328	塔寮坑溪	建國一橋上游左岸 (水門編號:SL047)	N:25°1'40.3 E:121°26'02.5	<input type="checkbox"/> 正常 <input type="checkbox"/> 立即改善 <input type="checkbox"/> 注意改善 <input type="checkbox"/> 計畫改善		<input type="checkbox"/> 歲修計畫 <input type="checkbox"/> 新建計畫 <input type="checkbox"/> 相關計畫 <input type="checkbox"/> 其他	
329	塔寮坑溪	建國一橋上游左岸 (水門編號:SL048)	N:25°1'39.6 E:121°25'59.6	<input type="checkbox"/> 正常 <input type="checkbox"/> 立即改善 <input type="checkbox"/> 注意改善 <input type="checkbox"/> 計畫改善		<input type="checkbox"/> 歲修計畫 <input type="checkbox"/> 新建計畫 <input type="checkbox"/> 相關計畫 <input type="checkbox"/> 其他	
330	塔寮坑溪	建國一橋上游左岸 (水門編號:SL049)	N:25°1'39.5 E:121°25'58.9	<input type="checkbox"/> 正常 <input type="checkbox"/> 立即改善 <input type="checkbox"/> 注意改善 <input type="checkbox"/> 計畫改善		<input type="checkbox"/> 歲修計畫 <input type="checkbox"/> 新建計畫 <input type="checkbox"/> 相關計畫 <input type="checkbox"/> 其他	
331	塔寮坑溪	建國一橋上游左岸 (水門編號:SL050)	N:25°1'39.8 E:121°25'57.7	<input type="checkbox"/> 正常 <input type="checkbox"/> 立即改善 <input type="checkbox"/> 注意改善 <input type="checkbox"/> 計畫改善		<input type="checkbox"/> 歲修計畫 <input type="checkbox"/> 新建計畫 <input type="checkbox"/> 相關計畫 <input type="checkbox"/> 其他	
332	塔寮坑溪	建國一橋上游左岸 (水門編號:SL051)	N:25°1'39.9 E:121°25'57.5	<input type="checkbox"/> 正常 <input type="checkbox"/> 立即改善 <input type="checkbox"/> 注意改善 <input type="checkbox"/> 計畫改善		<input type="checkbox"/> 歲修計畫 <input type="checkbox"/> 新建計畫 <input type="checkbox"/> 相關計畫 <input type="checkbox"/> 其他	
333	塔寮坑溪	建國一橋上游左岸 (水門編號:SL052)	N:25°1'40.0 E:121°25'57.2	<input type="checkbox"/> 正常 <input type="checkbox"/> 立即改善 <input type="checkbox"/> 注意改善 <input type="checkbox"/> 計畫改善		<input type="checkbox"/> 歲修計畫 <input type="checkbox"/> 新建計畫 <input type="checkbox"/> 相關計畫 <input type="checkbox"/> 其他	

編號	水系	水門名稱	座標或樁號	抽查結果	經費(仟元)	列入計畫別	備註
334	塔寮坑溪	建國一橋上游左岸(水門編號:SL053)	N:25°1'40.0 E:121°25'57.1	<input type="checkbox"/> 正常 <input type="checkbox"/> 立即改善 <input type="checkbox"/> 注意改善 <input type="checkbox"/> 計畫改善		<input type="checkbox"/> 歲修計畫 <input type="checkbox"/> 新建計畫 <input type="checkbox"/> 相關計畫 <input type="checkbox"/> 其他	
335	塔寮坑溪	建國一橋上游左岸(水門編號:SL054)	N:25°1'40.1 E:121°25'57.1	<input type="checkbox"/> 正常 <input type="checkbox"/> 立即改善 <input type="checkbox"/> 注意改善 <input type="checkbox"/> 計畫改善		<input type="checkbox"/> 歲修計畫 <input type="checkbox"/> 新建計畫 <input type="checkbox"/> 相關計畫 <input type="checkbox"/> 其他	
336	塔寮坑溪	建國一橋上游左岸(水門編號:SL055)	N:25°1'40.1 E:121°25'56.9	<input type="checkbox"/> 正常 <input type="checkbox"/> 立即改善 <input type="checkbox"/> 注意改善 <input type="checkbox"/> 計畫改善		<input type="checkbox"/> 歲修計畫 <input type="checkbox"/> 新建計畫 <input type="checkbox"/> 相關計畫 <input type="checkbox"/> 其他	
337	塔寮坑溪	建國一橋上游左岸(水門編號:SL056)	N:25°1'40.1 E:121°25'56.7	<input type="checkbox"/> 正常 <input type="checkbox"/> 立即改善 <input type="checkbox"/> 注意改善 <input type="checkbox"/> 計畫改善		<input type="checkbox"/> 歲修計畫 <input type="checkbox"/> 新建計畫 <input type="checkbox"/> 相關計畫 <input type="checkbox"/> 其他	
338	塔寮坑溪	建國一橋上游左岸(水門編號:SL057)	N:25°1'40.1 E:121°25'56.6	<input type="checkbox"/> 正常 <input type="checkbox"/> 立即改善 <input type="checkbox"/> 注意改善 <input type="checkbox"/> 計畫改善		<input type="checkbox"/> 歲修計畫 <input type="checkbox"/> 新建計畫 <input type="checkbox"/> 相關計畫 <input type="checkbox"/> 其他	
339	塔寮坑溪	建國一橋上游左岸(水門編號:SL058)	N:25°1'40.1 E:121°25'56.5	<input type="checkbox"/> 正常 <input type="checkbox"/> 立即改善 <input type="checkbox"/> 注意改善 <input type="checkbox"/> 計畫改善		<input type="checkbox"/> 歲修計畫 <input type="checkbox"/> 新建計畫 <input type="checkbox"/> 相關計畫 <input type="checkbox"/> 其他	
340	塔寮坑溪	建國一橋上游左岸(水門編號:SL059)	N:25°1'40.1 E:121°25'56.4	<input type="checkbox"/> 正常 <input type="checkbox"/> 立即改善 <input type="checkbox"/> 注意改善 <input type="checkbox"/> 計畫改善		<input type="checkbox"/> 歲修計畫 <input type="checkbox"/> 新建計畫 <input type="checkbox"/> 相關計畫 <input type="checkbox"/> 其他	
341	塔寮坑溪	建國一橋上游左岸(水門編號:SL060)	N:25°1'40.1 E:121°25'56.2	<input type="checkbox"/> 正常 <input type="checkbox"/> 立即改善 <input type="checkbox"/> 注意改善 <input type="checkbox"/> 計畫改善		<input type="checkbox"/> 歲修計畫 <input type="checkbox"/> 新建計畫 <input type="checkbox"/> 相關計畫 <input type="checkbox"/> 其他	
342	塔寮坑溪	建國一橋上游左岸(水門編號:SL061)	N:25°1'40.1 E:121°25'56.2	<input type="checkbox"/> 正常 <input type="checkbox"/> 立即改善 <input type="checkbox"/> 注意改善 <input type="checkbox"/> 計畫改善		<input type="checkbox"/> 歲修計畫 <input type="checkbox"/> 新建計畫 <input type="checkbox"/> 相關計畫 <input type="checkbox"/> 其他	
343	塔寮坑溪	建國一橋上游左岸(水門編號:SL062)	N:25°1'40.0 E:121°25'56.1	<input type="checkbox"/> 正常 <input type="checkbox"/> 立即改善 <input type="checkbox"/> 注意改善 <input type="checkbox"/> 計畫改善		<input type="checkbox"/> 歲修計畫 <input type="checkbox"/> 新建計畫 <input type="checkbox"/> 相關計畫 <input type="checkbox"/> 其他	
344	塔寮坑溪	建國一橋上游左岸(水門編號:SL063)	N:25°1'39.9 E:121°25'56.0	<input type="checkbox"/> 正常 <input type="checkbox"/> 立即改善 <input type="checkbox"/> 注意改善 <input type="checkbox"/> 計畫改善		<input type="checkbox"/> 歲修計畫 <input type="checkbox"/> 新建計畫 <input type="checkbox"/> 相關計畫 <input type="checkbox"/> 其他	
345	塔寮坑溪	建國一橋上游左岸(水門編號:SL064)	N:25°1'39.9 E:121°25'55.9	<input type="checkbox"/> 正常 <input type="checkbox"/> 立即改善 <input type="checkbox"/> 注意改善 <input type="checkbox"/> 計畫改善		<input type="checkbox"/> 歲修計畫 <input type="checkbox"/> 新建計畫 <input type="checkbox"/> 相關計畫 <input type="checkbox"/> 其他	
346	塔寮坑溪	建國一橋上游左岸(水門編號:SL065)	N:25°1'39.7 E:121°25'55.6	<input type="checkbox"/> 正常 <input type="checkbox"/> 立即改善 <input type="checkbox"/> 注意改善 <input type="checkbox"/> 計畫改善		<input type="checkbox"/> 歲修計畫 <input type="checkbox"/> 新建計畫 <input type="checkbox"/> 相關計畫 <input type="checkbox"/> 其他	
347	塔寮坑溪	建國一橋上游左岸(水門編號:SL066)	N:25°1'39.7 E:121°25'55.5	<input type="checkbox"/> 正常 <input type="checkbox"/> 立即改善 <input type="checkbox"/> 注意改善 <input type="checkbox"/> 計畫改善		<input type="checkbox"/> 歲修計畫 <input type="checkbox"/> 新建計畫 <input type="checkbox"/> 相關計畫 <input type="checkbox"/> 其他	
348	塔寮坑溪	建國一橋上游左岸(水門編號:SL067)	N:25°1'39.6 E:121°25'55.5	<input type="checkbox"/> 正常 <input type="checkbox"/> 立即改善 <input type="checkbox"/> 注意改善 <input type="checkbox"/> 計畫改善		<input type="checkbox"/> 歲修計畫 <input type="checkbox"/> 新建計畫 <input type="checkbox"/> 相關計畫 <input type="checkbox"/> 其他	
349	塔寮坑溪	建國一橋上游左岸(水門編號:SL068)	N:25°1'39.4 E:121°25'55.1	<input type="checkbox"/> 正常 <input type="checkbox"/> 立即改善 <input type="checkbox"/> 注意改善 <input type="checkbox"/> 計畫改善		<input type="checkbox"/> 歲修計畫 <input type="checkbox"/> 新建計畫 <input type="checkbox"/> 相關計畫 <input type="checkbox"/> 其他	
350	塔寮坑溪	建國一橋上游左岸(水門編號:SL069)	N:25°1'39.4 E:121°25'55.1	<input type="checkbox"/> 正常 <input type="checkbox"/> 立即改善 <input type="checkbox"/> 注意改善 <input type="checkbox"/> 計畫改善		<input type="checkbox"/> 歲修計畫 <input type="checkbox"/> 新建計畫 <input type="checkbox"/> 相關計畫 <input type="checkbox"/> 其他	
351	塔寮坑溪	建國一橋上游左岸(水門編號:SL070)	N:25°1'39.2 E:121°25'54.8	<input type="checkbox"/> 正常 <input type="checkbox"/> 立即改善 <input type="checkbox"/> 注意改善 <input type="checkbox"/> 計畫改善		<input type="checkbox"/> 歲修計畫 <input type="checkbox"/> 新建計畫 <input type="checkbox"/> 相關計畫 <input type="checkbox"/> 其他	
352	塔寮坑溪	建國一橋上游左岸(水門編號:SL071)	N:25°1'39.2 E:121°25'54.7	<input type="checkbox"/> 正常 <input type="checkbox"/> 立即改善 <input type="checkbox"/> 注意改善 <input type="checkbox"/> 計畫改善		<input type="checkbox"/> 歲修計畫 <input type="checkbox"/> 新建計畫 <input type="checkbox"/> 相關計畫 <input type="checkbox"/> 其他	

編號	水系	水門名稱	座標或樁號	抽查結果	經費(仟元)	列入計畫別	備註
353	塔寮坑溪	建國一橋上游左岸(水門編號:SL072)	N:25°1'39.0 E:121°25'54.4	<input type="checkbox"/> 正常 <input type="checkbox"/> 立即改善 <input type="checkbox"/> 注意改善 <input type="checkbox"/> 計畫改善		<input type="checkbox"/> 歲修計畫 <input type="checkbox"/> 新建計畫 <input type="checkbox"/> 相關計畫 <input type="checkbox"/> 其他	
354	塔寮坑溪	建國一橋上游左岸(水門編號:SL073)	N:25°1'39.0 E:121°25'53.1	<input type="checkbox"/> 正常 <input type="checkbox"/> 立即改善 <input type="checkbox"/> 注意改善 <input type="checkbox"/> 計畫改善		<input type="checkbox"/> 歲修計畫 <input type="checkbox"/> 新建計畫 <input type="checkbox"/> 相關計畫 <input type="checkbox"/> 其他	
355	塔寮坑溪	建國一橋上游左岸(水門編號:SL074)	N:25°1'39.0 E:121°25'53.0	<input type="checkbox"/> 正常 <input type="checkbox"/> 立即改善 <input type="checkbox"/> 注意改善 <input type="checkbox"/> 計畫改善		<input type="checkbox"/> 歲修計畫 <input type="checkbox"/> 新建計畫 <input type="checkbox"/> 相關計畫 <input type="checkbox"/> 其他	
356	塔寮坑溪	建國一橋上游左岸(水門編號:SL075)	N:25°1'39.0 E:121°25'52.9	<input type="checkbox"/> 正常 <input type="checkbox"/> 立即改善 <input type="checkbox"/> 注意改善 <input type="checkbox"/> 計畫改善		<input type="checkbox"/> 歲修計畫 <input type="checkbox"/> 新建計畫 <input type="checkbox"/> 相關計畫 <input type="checkbox"/> 其他	
357	塔寮坑溪	建國一橋上游左岸(水門編號:SL076)	N:25°1'39.0 E:121°25'52.8	<input type="checkbox"/> 正常 <input type="checkbox"/> 立即改善 <input type="checkbox"/> 注意改善 <input type="checkbox"/> 計畫改善		<input type="checkbox"/> 歲修計畫 <input type="checkbox"/> 新建計畫 <input type="checkbox"/> 相關計畫 <input type="checkbox"/> 其他	
358	塔寮坑溪	建國一橋上游左岸(水門編號:SL077)	N:25°1'39.1 E:121°25'52.5	<input type="checkbox"/> 正常 <input type="checkbox"/> 立即改善 <input type="checkbox"/> 注意改善 <input type="checkbox"/> 計畫改善		<input type="checkbox"/> 歲修計畫 <input type="checkbox"/> 新建計畫 <input type="checkbox"/> 相關計畫 <input type="checkbox"/> 其他	
359	塔寮坑溪	建國一橋上游左岸(水門編號:SL078)	N:25°1'39.1 E:121°25'52.3	<input type="checkbox"/> 正常 <input type="checkbox"/> 立即改善 <input type="checkbox"/> 注意改善 <input type="checkbox"/> 計畫改善		<input type="checkbox"/> 歲修計畫 <input type="checkbox"/> 新建計畫 <input type="checkbox"/> 相關計畫 <input type="checkbox"/> 其他	
360	塔寮坑溪	建國一橋上游左岸(水門編號:SL079)	N:25°1'39.1 E:121°25'52.3	<input type="checkbox"/> 正常 <input type="checkbox"/> 立即改善 <input type="checkbox"/> 注意改善 <input type="checkbox"/> 計畫改善		<input type="checkbox"/> 歲修計畫 <input type="checkbox"/> 新建計畫 <input type="checkbox"/> 相關計畫 <input type="checkbox"/> 其他	
361	塔寮坑溪	建國一橋上游左岸(水門編號:SL080)	N:25°1'39.1 E:121°25'52.2	<input type="checkbox"/> 正常 <input type="checkbox"/> 立即改善 <input type="checkbox"/> 注意改善 <input type="checkbox"/> 計畫改善		<input type="checkbox"/> 歲修計畫 <input type="checkbox"/> 新建計畫 <input type="checkbox"/> 相關計畫 <input type="checkbox"/> 其他	
362	塔寮坑溪	建國一橋上游左岸(水門編號:SL081)	N:25°1'39.1 E:121°25'51.9	<input type="checkbox"/> 正常 <input type="checkbox"/> 立即改善 <input type="checkbox"/> 注意改善 <input type="checkbox"/> 計畫改善		<input type="checkbox"/> 歲修計畫 <input type="checkbox"/> 新建計畫 <input type="checkbox"/> 相關計畫 <input type="checkbox"/> 其他	
363	塔寮坑溪	建國一橋上游左岸(水門編號:SL082)	N:25°1'39.1 E:121°25'51.8	<input type="checkbox"/> 正常 <input type="checkbox"/> 立即改善 <input type="checkbox"/> 注意改善 <input type="checkbox"/> 計畫改善		<input type="checkbox"/> 歲修計畫 <input type="checkbox"/> 新建計畫 <input type="checkbox"/> 相關計畫 <input type="checkbox"/> 其他	
364	塔寮坑溪	建國一橋上游左岸(水門編號:SL083)	N:25°1'39.1 E:121°25'51.8	<input type="checkbox"/> 正常 <input type="checkbox"/> 立即改善 <input type="checkbox"/> 注意改善 <input type="checkbox"/> 計畫改善		<input type="checkbox"/> 歲修計畫 <input type="checkbox"/> 新建計畫 <input type="checkbox"/> 相關計畫 <input type="checkbox"/> 其他	
365	塔寮坑溪	建國一橋上游左岸(水門編號:SL084)	N:25°1'39.1 E:121°25'51.7	<input type="checkbox"/> 正常 <input type="checkbox"/> 立即改善 <input type="checkbox"/> 注意改善 <input type="checkbox"/> 計畫改善		<input type="checkbox"/> 歲修計畫 <input type="checkbox"/> 新建計畫 <input type="checkbox"/> 相關計畫 <input type="checkbox"/> 其他	
366	塔寮坑溪	建國一橋上游左岸(水門編號:SL085)	N:25°1'39.1 E:121°25'51.6	<input type="checkbox"/> 正常 <input type="checkbox"/> 立即改善 <input type="checkbox"/> 注意改善 <input type="checkbox"/> 計畫改善		<input type="checkbox"/> 歲修計畫 <input type="checkbox"/> 新建計畫 <input type="checkbox"/> 相關計畫 <input type="checkbox"/> 其他	
367	塔寮坑溪	建國一橋上游左岸(水門編號:SL086)	N:25°1'39.1 E:121°25'51.5	<input type="checkbox"/> 正常 <input type="checkbox"/> 立即改善 <input type="checkbox"/> 注意改善 <input type="checkbox"/> 計畫改善		<input type="checkbox"/> 歲修計畫 <input type="checkbox"/> 新建計畫 <input type="checkbox"/> 相關計畫 <input type="checkbox"/> 其他	
368	塔寮坑溪	建國一橋上游左岸(水門編號:SL087)	N:25°1'39.1 E:121°25'51.5	<input type="checkbox"/> 正常 <input type="checkbox"/> 立即改善 <input type="checkbox"/> 注意改善 <input type="checkbox"/> 計畫改善		<input type="checkbox"/> 歲修計畫 <input type="checkbox"/> 新建計畫 <input type="checkbox"/> 相關計畫 <input type="checkbox"/> 其他	
369	塔寮坑溪	建國一橋上游左岸(水門編號:SL088)	N:25°1'39.1 E:121°25'51.3	<input type="checkbox"/> 正常 <input type="checkbox"/> 立即改善 <input type="checkbox"/> 注意改善 <input type="checkbox"/> 計畫改善		<input type="checkbox"/> 歲修計畫 <input type="checkbox"/> 新建計畫 <input type="checkbox"/> 相關計畫 <input type="checkbox"/> 其他	
370	塔寮坑溪	建國一橋上游左岸(水門編號:SL089)	N:25°1'39.1 E:121°25'51.3	<input type="checkbox"/> 正常 <input type="checkbox"/> 立即改善 <input type="checkbox"/> 注意改善 <input type="checkbox"/> 計畫改善		<input type="checkbox"/> 歲修計畫 <input type="checkbox"/> 新建計畫 <input type="checkbox"/> 相關計畫 <input type="checkbox"/> 其他	
371	塔寮坑溪	建國一橋上游左岸(水門編號:SL090)	N:25°1'39.1 E:121°25'51.2	<input type="checkbox"/> 正常 <input type="checkbox"/> 立即改善 <input type="checkbox"/> 注意改善 <input type="checkbox"/> 計畫改善		<input type="checkbox"/> 歲修計畫 <input type="checkbox"/> 新建計畫 <input type="checkbox"/> 相關計畫 <input type="checkbox"/> 其他	

編號	水系	水門名稱	座標或樁號	抽查結果	經費(仟元)	列入計畫別	備註
372	塔寮坑溪	建國一橋上游左岸(水門編號:SL091)	N:25°1'39.1 E:121°25'51.2	<input type="checkbox"/> 正常 <input type="checkbox"/> 立即改善 <input type="checkbox"/> 注意改善 <input type="checkbox"/> 計畫改善		<input type="checkbox"/> 歲修計畫 <input type="checkbox"/> 新建計畫 <input type="checkbox"/> 相關計畫 <input type="checkbox"/> 其他	
373	塔寮坑溪	建國一橋上游左岸(水門編號:SL092)	N:25°1'39.1 E:121°25'51.1	<input type="checkbox"/> 正常 <input type="checkbox"/> 立即改善 <input type="checkbox"/> 注意改善 <input type="checkbox"/> 計畫改善		<input type="checkbox"/> 歲修計畫 <input type="checkbox"/> 新建計畫 <input type="checkbox"/> 相關計畫 <input type="checkbox"/> 其他	
374	塔寮坑溪	建國一橋上游左岸(水門編號:SL093)	N:25°1'39.1 E:121°25'51.0	<input type="checkbox"/> 正常 <input type="checkbox"/> 立即改善 <input type="checkbox"/> 注意改善 <input type="checkbox"/> 計畫改善		<input type="checkbox"/> 歲修計畫 <input type="checkbox"/> 新建計畫 <input type="checkbox"/> 相關計畫 <input type="checkbox"/> 其他	
375	塔寮坑溪	建國一橋上游左岸(水門編號:SL094)	N:25°1'39.1 E:121°25'51.0	<input type="checkbox"/> 正常 <input type="checkbox"/> 立即改善 <input type="checkbox"/> 注意改善 <input type="checkbox"/> 計畫改善		<input type="checkbox"/> 歲修計畫 <input type="checkbox"/> 新建計畫 <input type="checkbox"/> 相關計畫 <input type="checkbox"/> 其他	
376	塔寮坑溪	建國一橋上游左岸(水門編號:SL095)	N:25°1'39.1 E:121°25'50.9	<input type="checkbox"/> 正常 <input type="checkbox"/> 立即改善 <input type="checkbox"/> 注意改善 <input type="checkbox"/> 計畫改善		<input type="checkbox"/> 歲修計畫 <input type="checkbox"/> 新建計畫 <input type="checkbox"/> 相關計畫 <input type="checkbox"/> 其他	
377	塔寮坑溪	建國一橋上游左岸(水門編號:SL096)	N:25°1'39.1 E:121°25'50.9	<input type="checkbox"/> 正常 <input type="checkbox"/> 立即改善 <input type="checkbox"/> 注意改善 <input type="checkbox"/> 計畫改善		<input type="checkbox"/> 歲修計畫 <input type="checkbox"/> 新建計畫 <input type="checkbox"/> 相關計畫 <input type="checkbox"/> 其他	
378	塔寮坑溪	建國一橋上游左岸(水門編號:SL022)	N:25°1'39.1 E:121°25'50.6	<input type="checkbox"/> 正常 <input type="checkbox"/> 立即改善 <input type="checkbox"/> 注意改善 <input type="checkbox"/> 計畫改善		<input type="checkbox"/> 歲修計畫 <input type="checkbox"/> 新建計畫 <input type="checkbox"/> 相關計畫 <input type="checkbox"/> 其他	
379	塔寮坑溪	建國一橋上游左岸(水門編號:SL111)	N:25°1'39.2 E:121°25'50.5	<input type="checkbox"/> 正常 <input type="checkbox"/> 立即改善 <input type="checkbox"/> 注意改善 <input type="checkbox"/> 計畫改善		<input type="checkbox"/> 歲修計畫 <input type="checkbox"/> 新建計畫 <input type="checkbox"/> 相關計畫 <input type="checkbox"/> 其他	
380	塔寮坑溪	潭底溝水門及自動水門	N:25°1'30.64 E:121°25'50.66	<input type="checkbox"/> 正常 <input type="checkbox"/> 立即改善 <input type="checkbox"/> 注意改善 <input type="checkbox"/> 計畫改善		<input type="checkbox"/> 歲修計畫 <input type="checkbox"/> 新建計畫 <input type="checkbox"/> 相關計畫 <input type="checkbox"/> 其他	
381	塔寮坑溪	潭底溝舌閘右 1	N25°01'30.53 E121°25'50.69	<input type="checkbox"/> 正常 <input type="checkbox"/> 立即改善 <input type="checkbox"/> 注意改善 <input type="checkbox"/> 計畫改善		<input type="checkbox"/> 歲修計畫 <input type="checkbox"/> 新建計畫 <input type="checkbox"/> 相關計畫 <input type="checkbox"/> 其他	
382	塔寮坑溪	潭底溝舌閘右 2	N25°01'13.28 E121°25'50.89	<input type="checkbox"/> 正常 <input type="checkbox"/> 立即改善 <input type="checkbox"/> 注意改善 <input type="checkbox"/> 計畫改善		<input type="checkbox"/> 歲修計畫 <input type="checkbox"/> 新建計畫 <input type="checkbox"/> 相關計畫 <input type="checkbox"/> 其他	
383	塔寮坑溪	潭底溝舌閘右 3	N25°01'32.18 E121°25'50.94	<input type="checkbox"/> 正常 <input type="checkbox"/> 立即改善 <input type="checkbox"/> 注意改善 <input type="checkbox"/> 計畫改善		<input type="checkbox"/> 歲修計畫 <input type="checkbox"/> 新建計畫 <input type="checkbox"/> 相關計畫 <input type="checkbox"/> 其他	
384	塔寮坑溪	潭底溝舌閘右 4	N25°01'32.98 E121°25'50.59	<input type="checkbox"/> 正常 <input type="checkbox"/> 立即改善 <input type="checkbox"/> 注意改善 <input type="checkbox"/> 計畫改善		<input type="checkbox"/> 歲修計畫 <input type="checkbox"/> 新建計畫 <input type="checkbox"/> 相關計畫 <input type="checkbox"/> 其他	
385	塔寮坑溪	潭底溝舌閘右 5	N25°01'33.27 E121°25'50.31	<input type="checkbox"/> 正常 <input type="checkbox"/> 立即改善 <input type="checkbox"/> 注意改善 <input type="checkbox"/> 計畫改善		<input type="checkbox"/> 歲修計畫 <input type="checkbox"/> 新建計畫 <input type="checkbox"/> 相關計畫 <input type="checkbox"/> 其他	
386	塔寮坑溪	潭底溝舌閘右 6	N25°01'33.24 E121°25'50.18	<input type="checkbox"/> 正常 <input type="checkbox"/> 立即改善 <input type="checkbox"/> 注意改善 <input type="checkbox"/> 計畫改善		<input type="checkbox"/> 歲修計畫 <input type="checkbox"/> 新建計畫 <input type="checkbox"/> 相關計畫 <input type="checkbox"/> 其他	
387	塔寮坑溪	潭底溝舌閘右 7	N25°01'34.42 E121°25'49.65	<input type="checkbox"/> 正常 <input type="checkbox"/> 立即改善 <input type="checkbox"/> 注意改善 <input type="checkbox"/> 計畫改善		<input type="checkbox"/> 歲修計畫 <input type="checkbox"/> 新建計畫 <input type="checkbox"/> 相關計畫 <input type="checkbox"/> 其他	
388	塔寮坑溪	潭底溝舌閘右 8	N25°01'35.58 E121°25'48.99	<input type="checkbox"/> 正常 <input type="checkbox"/> 立即改善 <input type="checkbox"/> 注意改善 <input type="checkbox"/> 計畫改善		<input type="checkbox"/> 歲修計畫 <input type="checkbox"/> 新建計畫 <input type="checkbox"/> 相關計畫 <input type="checkbox"/> 其他	
389	塔寮坑溪	潭底溝舌閘右 9	N25°01'37.03 E121°25'48.01	<input type="checkbox"/> 正常 <input type="checkbox"/> 立即改善 <input type="checkbox"/> 注意改善 <input type="checkbox"/> 計畫改善		<input type="checkbox"/> 歲修計畫 <input type="checkbox"/> 新建計畫 <input type="checkbox"/> 相關計畫 <input type="checkbox"/> 其他	
390	塔寮坑溪	潭底溝舌閘右 10	N25°01'37.07 E121°25'48.00	<input type="checkbox"/> 正常 <input type="checkbox"/> 立即改善 <input type="checkbox"/> 注意改善 <input type="checkbox"/> 計畫改善		<input type="checkbox"/> 歲修計畫 <input type="checkbox"/> 新建計畫 <input type="checkbox"/> 相關計畫 <input type="checkbox"/> 其他	

編號	水系	水門名稱	座標或樁號	抽查結果	經費(仟元)	列入計畫別	備註
391	塔寮坑溪	潭底溝舌閘左 1	N25°01'32.86 E121°25'49.66	<input type="checkbox"/> 正常 <input type="checkbox"/> 立即改善 <input type="checkbox"/> 注意改善 <input type="checkbox"/> 計畫改善		<input type="checkbox"/> 歲修計畫 <input type="checkbox"/> 新建計畫 <input type="checkbox"/> 相關計畫 <input type="checkbox"/> 其他	
392	塔寮坑溪	潭底溝舌閘左 2	N25°01'34.52 E121°25'49.43	<input type="checkbox"/> 正常 <input type="checkbox"/> 立即改善 <input type="checkbox"/> 注意改善 <input type="checkbox"/> 計畫改善		<input type="checkbox"/> 歲修計畫 <input type="checkbox"/> 新建計畫 <input type="checkbox"/> 相關計畫 <input type="checkbox"/> 其他	
393	塔寮坑溪	公館溝自動水門	N:25°1' 30.4 E:121°25' 14.7	<input type="checkbox"/> 正常 <input type="checkbox"/> 立即改善 <input type="checkbox"/> 注意改善 <input type="checkbox"/> 計畫改善		<input type="checkbox"/> 歲修計畫 <input type="checkbox"/> 新建計畫 <input type="checkbox"/> 相關計畫 <input type="checkbox"/> 其他	
394	塔寮坑溪	利濟街橫移門	N:25°1' 54.3 E:121°27' 11.71	<input type="checkbox"/> 正常 <input type="checkbox"/> 立即改善 <input type="checkbox"/> 注意改善 <input type="checkbox"/> 計畫改善		<input type="checkbox"/> 歲修計畫 <input type="checkbox"/> 新建計畫 <input type="checkbox"/> 相關計畫 <input type="checkbox"/> 其他	
395	塔寮坑溪	新莊水門	N:25°1' 15.69 E:121°27' 38.15	<input type="checkbox"/> 正常 <input type="checkbox"/> 立即改善 <input type="checkbox"/> 注意改善 <input type="checkbox"/> 計畫改善		<input type="checkbox"/> 歲修計畫 <input type="checkbox"/> 新建計畫 <input type="checkbox"/> 相關計畫 <input type="checkbox"/> 其他	
396	塔寮坑溪	建福橋上游右岸 1 (水門編號:AR037)	N:25°1' 40.4 E:121°25' 35.1	<input type="checkbox"/> 正常 <input type="checkbox"/> 立即改善 <input type="checkbox"/> 注意改善 <input type="checkbox"/> 計畫改善		<input type="checkbox"/> 歲修計畫 <input type="checkbox"/> 新建計畫 <input type="checkbox"/> 相關計畫 <input type="checkbox"/> 其他	
397	塔寮坑溪	建福橋上游右岸 2 (水門編號:AR038)	N:25°1' 40.4 E:121°25' 32.7	<input type="checkbox"/> 正常 <input type="checkbox"/> 立即改善 <input type="checkbox"/> 注意改善 <input type="checkbox"/> 計畫改善		<input type="checkbox"/> 歲修計畫 <input type="checkbox"/> 新建計畫 <input type="checkbox"/> 相關計畫 <input type="checkbox"/> 其他	
398	塔寮坑溪	建福橋上游右岸 3 (水門編號:AR039)	N:25°1' 40.3 E:121°25' 33.4	<input type="checkbox"/> 正常 <input type="checkbox"/> 立即改善 <input type="checkbox"/> 注意改善 <input type="checkbox"/> 計畫改善		<input type="checkbox"/> 歲修計畫 <input type="checkbox"/> 新建計畫 <input type="checkbox"/> 相關計畫 <input type="checkbox"/> 其他	
399	塔寮坑溪	建福橋上游右岸 4 (水門編號:AR040)	N:25°1' 39.9 E:121°25' 31.0	<input type="checkbox"/> 正常 <input type="checkbox"/> 立即改善 <input type="checkbox"/> 注意改善 <input type="checkbox"/> 計畫改善		<input type="checkbox"/> 歲修計畫 <input type="checkbox"/> 新建計畫 <input type="checkbox"/> 相關計畫 <input type="checkbox"/> 其他	
400	塔寮坑溪	建福橋上游右岸 5 (水門編號:AR041)	N:25°1' 39.6 E:121°25' 29.8	<input type="checkbox"/> 正常 <input type="checkbox"/> 立即改善 <input type="checkbox"/> 注意改善 <input type="checkbox"/> 計畫改善		<input type="checkbox"/> 歲修計畫 <input type="checkbox"/> 新建計畫 <input type="checkbox"/> 相關計畫 <input type="checkbox"/> 其他	
401	塔寮坑溪	建福橋上游右岸 6 (水門編號:AR042)	N:25°1' 39.2 E:121°25' 28.9	<input type="checkbox"/> 正常 <input type="checkbox"/> 立即改善 <input type="checkbox"/> 注意改善 <input type="checkbox"/> 計畫改善		<input type="checkbox"/> 歲修計畫 <input type="checkbox"/> 新建計畫 <input type="checkbox"/> 相關計畫 <input type="checkbox"/> 其他	
402	塔寮坑溪	建福橋上游右岸 7 (水門編號:AR043)	N:25°1' 38.7 E:121°25' 28.1	<input type="checkbox"/> 正常 <input type="checkbox"/> 立即改善 <input type="checkbox"/> 注意改善 <input type="checkbox"/> 計畫改善		<input type="checkbox"/> 歲修計畫 <input type="checkbox"/> 新建計畫 <input type="checkbox"/> 相關計畫 <input type="checkbox"/> 其他	
403	塔寮坑溪	建福橋上游右岸 8 (水門編號:AR044)	N:25°1' 38.0 E:121°25' 27.1	<input type="checkbox"/> 正常 <input type="checkbox"/> 立即改善 <input type="checkbox"/> 注意改善 <input type="checkbox"/> 計畫改善		<input type="checkbox"/> 歲修計畫 <input type="checkbox"/> 新建計畫 <input type="checkbox"/> 相關計畫 <input type="checkbox"/> 其他	
404	塔寮坑溪	建福橋上游右岸 9 (水門編號:AR045)	N:25°1' 37.5 E:121°25' 08.0	<input type="checkbox"/> 正常 <input type="checkbox"/> 立即改善 <input type="checkbox"/> 注意改善 <input type="checkbox"/> 計畫改善		<input type="checkbox"/> 歲修計畫 <input type="checkbox"/> 新建計畫 <input type="checkbox"/> 相關計畫 <input type="checkbox"/> 其他	
405	塔寮坑溪	建福橋上游右岸 10 (水門編號:AR046)	N:25°1' 37.1 E:121°25' 24.9	<input type="checkbox"/> 正常 <input type="checkbox"/> 立即改善 <input type="checkbox"/> 注意改善 <input type="checkbox"/> 計畫改善		<input type="checkbox"/> 歲修計畫 <input type="checkbox"/> 新建計畫 <input type="checkbox"/> 相關計畫 <input type="checkbox"/> 其他	
406	塔寮坑溪	建福橋上游右岸 11 (水門編號:AR047)	N:25°1' 36.9 E:121°25' 24.7	<input type="checkbox"/> 正常 <input type="checkbox"/> 立即改善 <input type="checkbox"/> 注意改善 <input type="checkbox"/> 計畫改善		<input type="checkbox"/> 歲修計畫 <input type="checkbox"/> 新建計畫 <input type="checkbox"/> 相關計畫 <input type="checkbox"/> 其他	
407	塔寮坑溪	建福橋上游左岸 1 (水門編號:AL051)	N:25°1' 41.4 E:121°25' 59.2	<input type="checkbox"/> 正常 <input type="checkbox"/> 立即改善 <input type="checkbox"/> 注意改善 <input type="checkbox"/> 計畫改善		<input type="checkbox"/> 歲修計畫 <input type="checkbox"/> 新建計畫 <input type="checkbox"/> 相關計畫 <input type="checkbox"/> 其他	
408	塔寮坑溪	建福橋上游左岸 2 (水門編號:AL052)	N:25°1' 41.4 E:121°25' 59.0	<input type="checkbox"/> 正常 <input type="checkbox"/> 立即改善 <input type="checkbox"/> 注意改善 <input type="checkbox"/> 計畫改善		<input type="checkbox"/> 歲修計畫 <input type="checkbox"/> 新建計畫 <input type="checkbox"/> 相關計畫 <input type="checkbox"/> 其他	
409	塔寮坑溪	建福橋上游左岸 3 (水門編號:AL053)	N:25°1' 40.9 E:121°25' 33.2	<input type="checkbox"/> 正常 <input type="checkbox"/> 立即改善 <input type="checkbox"/> 注意改善 <input type="checkbox"/> 計畫改善		<input type="checkbox"/> 歲修計畫 <input type="checkbox"/> 新建計畫 <input type="checkbox"/> 相關計畫 <input type="checkbox"/> 其他	

編號	水系	水門名稱	座標或樁號	抽查結果	經費(仟元)	列入計畫別	備註
410	塔寮坑溪	建福橋上游左岸4(水門編號:AL054)	N:25°1'40.5 E:121°25'30.7	<input type="checkbox"/> 正常 <input type="checkbox"/> 立即改善 <input type="checkbox"/> 注意改善 <input type="checkbox"/> 計畫改善		<input type="checkbox"/> 歲修計畫 <input type="checkbox"/> 新建計畫 <input type="checkbox"/> 相關計畫 <input type="checkbox"/> 其他	
411	塔寮坑溪	建福橋上游左岸5(水門編號:AL055)	N:25°1'40.1 E:121°25'29.5	<input type="checkbox"/> 正常 <input type="checkbox"/> 立即改善 <input type="checkbox"/> 注意改善 <input type="checkbox"/> 計畫改善		<input type="checkbox"/> 歲修計畫 <input type="checkbox"/> 新建計畫 <input type="checkbox"/> 相關計畫 <input type="checkbox"/> 其他	
412	塔寮坑溪	建福橋上游左岸6(水門編號:AL056)	N:25°1'40.1 E:121°25'29.6	<input type="checkbox"/> 正常 <input type="checkbox"/> 立即改善 <input type="checkbox"/> 注意改善 <input type="checkbox"/> 計畫改善		<input type="checkbox"/> 歲修計畫 <input type="checkbox"/> 新建計畫 <input type="checkbox"/> 相關計畫 <input type="checkbox"/> 其他	
413	塔寮坑溪	建福橋上游左岸7(水門編號:AL057)	N:25°1'39.7 E:121°25'28.0	<input type="checkbox"/> 正常 <input type="checkbox"/> 立即改善 <input type="checkbox"/> 注意改善 <input type="checkbox"/> 計畫改善		<input type="checkbox"/> 歲修計畫 <input type="checkbox"/> 新建計畫 <input type="checkbox"/> 相關計畫 <input type="checkbox"/> 其他	
414	塔寮坑溪	建福橋上游左岸8(水門編號:AL058)	N:25°1'39.2 E:121°25'27.7	<input type="checkbox"/> 正常 <input type="checkbox"/> 立即改善 <input type="checkbox"/> 注意改善 <input type="checkbox"/> 計畫改善		<input type="checkbox"/> 歲修計畫 <input type="checkbox"/> 新建計畫 <input type="checkbox"/> 相關計畫 <input type="checkbox"/> 其他	
415	塔寮坑溪	建福橋上游左岸9(水門編號:AL059)	N:25°1'38.6 E:121°25'26.6	<input type="checkbox"/> 正常 <input type="checkbox"/> 立即改善 <input type="checkbox"/> 注意改善 <input type="checkbox"/> 計畫改善		<input type="checkbox"/> 歲修計畫 <input type="checkbox"/> 新建計畫 <input type="checkbox"/> 相關計畫 <input type="checkbox"/> 其他	
416	塔寮坑溪	建福橋上游左岸10(水門編號:AL060)	N:25°1'37.4 E:121°25'24.4	<input type="checkbox"/> 正常 <input type="checkbox"/> 立即改善 <input type="checkbox"/> 注意改善 <input type="checkbox"/> 計畫改善		<input type="checkbox"/> 歲修計畫 <input type="checkbox"/> 新建計畫 <input type="checkbox"/> 相關計畫 <input type="checkbox"/> 其他	
417	塔寮坑溪	建福橋上游左岸11(水門編號:AL061)	N:25°1'37.3 E:121°25'24.3	<input type="checkbox"/> 正常 <input type="checkbox"/> 立即改善 <input type="checkbox"/> 注意改善 <input type="checkbox"/> 計畫改善		<input type="checkbox"/> 歲修計畫 <input type="checkbox"/> 新建計畫 <input type="checkbox"/> 相關計畫 <input type="checkbox"/> 其他	
418	塔寮坑溪	民權橋上游右岸1(水門編號:AR048)	N:25°1'31.8 E:121°25'17.9	<input type="checkbox"/> 正常 <input type="checkbox"/> 立即改善 <input type="checkbox"/> 注意改善 <input type="checkbox"/> 計畫改善		<input type="checkbox"/> 歲修計畫 <input type="checkbox"/> 新建計畫 <input type="checkbox"/> 相關計畫 <input type="checkbox"/> 其他	
419	塔寮坑溪	民權橋上游左岸1(水門編號:AL062)	N:25°1'32.1 E:121°25'17.0	<input type="checkbox"/> 正常 <input type="checkbox"/> 立即改善 <input type="checkbox"/> 注意改善 <input type="checkbox"/> 計畫改善		<input type="checkbox"/> 歲修計畫 <input type="checkbox"/> 新建計畫 <input type="checkbox"/> 相關計畫 <input type="checkbox"/> 其他	
420	塔寮坑溪	富國橋上游右岸1(水門編號:AR049)	N:25°1'30.5 E:121°25'16.4	<input type="checkbox"/> 正常 <input type="checkbox"/> 立即改善 <input type="checkbox"/> 注意改善 <input type="checkbox"/> 計畫改善		<input type="checkbox"/> 歲修計畫 <input type="checkbox"/> 新建計畫 <input type="checkbox"/> 相關計畫 <input type="checkbox"/> 其他	
421	塔寮坑溪	富國橋上游右岸2(水門編號:AR050)	N:25°1'30.4 E:121°25'14.7	<input type="checkbox"/> 正常 <input type="checkbox"/> 立即改善 <input type="checkbox"/> 注意改善 <input type="checkbox"/> 計畫改善		<input type="checkbox"/> 歲修計畫 <input type="checkbox"/> 新建計畫 <input type="checkbox"/> 相關計畫 <input type="checkbox"/> 其他	
422	塔寮坑溪	富國橋上游右岸3(水門編號:AR051)	N:25°1'25.3 E:121°25'14.0	<input type="checkbox"/> 正常 <input type="checkbox"/> 立即改善 <input type="checkbox"/> 注意改善 <input type="checkbox"/> 計畫改善		<input type="checkbox"/> 歲修計畫 <input type="checkbox"/> 新建計畫 <input type="checkbox"/> 相關計畫 <input type="checkbox"/> 其他	
423	塔寮坑溪	富國橋左岸橋下(水門編號:AL063)	N:25°1'31.8 E:121°25'16.7	<input type="checkbox"/> 正常 <input type="checkbox"/> 立即改善 <input type="checkbox"/> 注意改善 <input type="checkbox"/> 計畫改善		<input type="checkbox"/> 歲修計畫 <input type="checkbox"/> 新建計畫 <input type="checkbox"/> 相關計畫 <input type="checkbox"/> 其他	
424	塔寮坑溪	富國橋上游左岸1(水門編號:AL064)	N:25°1'32.0 E:121°25'16.0	<input type="checkbox"/> 正常 <input type="checkbox"/> 立即改善 <input type="checkbox"/> 注意改善 <input type="checkbox"/> 計畫改善		<input type="checkbox"/> 歲修計畫 <input type="checkbox"/> 新建計畫 <input type="checkbox"/> 相關計畫 <input type="checkbox"/> 其他	
425	塔寮坑溪	富國橋上游左岸2(水門編號:AL065)	N:25°1'30.1 E:121°25'15.0	<input type="checkbox"/> 正常 <input type="checkbox"/> 立即改善 <input type="checkbox"/> 注意改善 <input type="checkbox"/> 計畫改善		<input type="checkbox"/> 歲修計畫 <input type="checkbox"/> 新建計畫 <input type="checkbox"/> 相關計畫 <input type="checkbox"/> 其他	
426	塔寮坑溪	富國橋上游左岸3(水門編號:AL066)	N:25°1'28.6 E:121°25'14.6	<input type="checkbox"/> 正常 <input type="checkbox"/> 立即改善 <input type="checkbox"/> 注意改善 <input type="checkbox"/> 計畫改善		<input type="checkbox"/> 歲修計畫 <input type="checkbox"/> 新建計畫 <input type="checkbox"/> 相關計畫 <input type="checkbox"/> 其他	
427	塔寮坑溪	富國橋上游左岸4(水門編號:AL067)	N:25°1'27.4 E:121°25'14.1	<input type="checkbox"/> 正常 <input type="checkbox"/> 立即改善 <input type="checkbox"/> 注意改善 <input type="checkbox"/> 計畫改善		<input type="checkbox"/> 歲修計畫 <input type="checkbox"/> 新建計畫 <input type="checkbox"/> 相關計畫 <input type="checkbox"/> 其他	
428	塔寮坑溪	富國橋上游左岸5(水門編號:AL068)	N:25°1'25.4 E:121°25'13.4	<input type="checkbox"/> 正常 <input type="checkbox"/> 立即改善 <input type="checkbox"/> 注意改善 <input type="checkbox"/> 計畫改善		<input type="checkbox"/> 歲修計畫 <input type="checkbox"/> 新建計畫 <input type="checkbox"/> 相關計畫 <input type="checkbox"/> 其他	

編號	水系	水門名稱	座標或樁號	抽查結果	經費(仟元)	列入計畫別	備註
429	塔寮坑溪	富國橋上游左岸6(水門編號:AL069)	N:25°1'24.8 E:121°25'13.2	<input type="checkbox"/> 正常 <input type="checkbox"/> 立即改善 <input type="checkbox"/> 注意改善 <input type="checkbox"/> 計畫改善		<input type="checkbox"/> 歲修計畫 <input type="checkbox"/> 新建計畫 <input type="checkbox"/> 相關計畫 <input type="checkbox"/> 其他	
430	塔寮坑溪	富國橋上游左岸7(水門編號:AR034)	N:25°1'23.7 E:121°25'12.9	<input type="checkbox"/> 正常 <input type="checkbox"/> 立即改善 <input type="checkbox"/> 注意改善 <input type="checkbox"/> 計畫改善		<input type="checkbox"/> 歲修計畫 <input type="checkbox"/> 新建計畫 <input type="checkbox"/> 相關計畫 <input type="checkbox"/> 其他	
431	塔寮坑溪	萬安橋上游右岸1(水門編號:AR052)	N:25°1'22.2 E:121°25'13.0	<input type="checkbox"/> 正常 <input type="checkbox"/> 立即改善 <input type="checkbox"/> 注意改善 <input type="checkbox"/> 計畫改善		<input type="checkbox"/> 歲修計畫 <input type="checkbox"/> 新建計畫 <input type="checkbox"/> 相關計畫 <input type="checkbox"/> 其他	
432	塔寮坑溪	萬安橋上游右岸2(水門編號:AR053)	N:25°1'20.5 E:121°25'12.4	<input type="checkbox"/> 正常 <input type="checkbox"/> 立即改善 <input type="checkbox"/> 注意改善 <input type="checkbox"/> 計畫改善		<input type="checkbox"/> 歲修計畫 <input type="checkbox"/> 新建計畫 <input type="checkbox"/> 相關計畫 <input type="checkbox"/> 其他	
433	塔寮坑溪	萬安橋上游右岸3(水門編號:AR054)	N:25°1'13.3 E:121°25'10.8	<input type="checkbox"/> 正常 <input type="checkbox"/> 立即改善 <input type="checkbox"/> 注意改善 <input type="checkbox"/> 計畫改善		<input type="checkbox"/> 歲修計畫 <input type="checkbox"/> 新建計畫 <input type="checkbox"/> 相關計畫 <input type="checkbox"/> 其他	
434	塔寮坑溪	萬安橋上游右岸4(水門編號:AR055)	N:25°1'12.7 E:121°25'10.8	<input type="checkbox"/> 正常 <input type="checkbox"/> 立即改善 <input type="checkbox"/> 注意改善 <input type="checkbox"/> 計畫改善		<input type="checkbox"/> 歲修計畫 <input type="checkbox"/> 新建計畫 <input type="checkbox"/> 相關計畫 <input type="checkbox"/> 其他	
435	塔寮坑溪	萬安橋上游左岸1(水門編號:AL070)	N:25°1'22.4 E:121°25'12.4	<input type="checkbox"/> 正常 <input type="checkbox"/> 立即改善 <input type="checkbox"/> 注意改善 <input type="checkbox"/> 計畫改善		<input type="checkbox"/> 歲修計畫 <input type="checkbox"/> 新建計畫 <input type="checkbox"/> 相關計畫 <input type="checkbox"/> 其他	
436	塔寮坑溪	萬安橋上游左岸2(水門編號:AL071)	N:25°1'20.6 E:121°25'11.8	<input type="checkbox"/> 正常 <input type="checkbox"/> 立即改善 <input type="checkbox"/> 注意改善 <input type="checkbox"/> 計畫改善		<input type="checkbox"/> 歲修計畫 <input type="checkbox"/> 新建計畫 <input type="checkbox"/> 相關計畫 <input type="checkbox"/> 其他	
437	塔寮坑溪	萬安橋上游左岸3(水門編號:AL072)	N:25°1'19.4 E:121°25'11.3	<input type="checkbox"/> 正常 <input type="checkbox"/> 立即改善 <input type="checkbox"/> 注意改善 <input type="checkbox"/> 計畫改善		<input type="checkbox"/> 歲修計畫 <input type="checkbox"/> 新建計畫 <input type="checkbox"/> 相關計畫 <input type="checkbox"/> 其他	
438	塔寮坑溪	萬安橋上游左岸4(水門編號:AL073)	N:25°1'18.1 E:121°25'10.9	<input type="checkbox"/> 正常 <input type="checkbox"/> 立即改善 <input type="checkbox"/> 注意改善 <input type="checkbox"/> 計畫改善		<input type="checkbox"/> 歲修計畫 <input type="checkbox"/> 新建計畫 <input type="checkbox"/> 相關計畫 <input type="checkbox"/> 其他	
439	塔寮坑溪	萬安橋上游左岸5(水門編號:AL074)	N:25°1'15.9 E:121°25'10.2	<input type="checkbox"/> 正常 <input type="checkbox"/> 立即改善 <input type="checkbox"/> 注意改善 <input type="checkbox"/> 計畫改善		<input type="checkbox"/> 歲修計畫 <input type="checkbox"/> 新建計畫 <input type="checkbox"/> 相關計畫 <input type="checkbox"/> 其他	
440	塔寮坑溪	萬安橋上游左岸6(水門編號:AL075)	N:25°1'13.3 E:121°25'10.1	<input type="checkbox"/> 正常 <input type="checkbox"/> 立即改善 <input type="checkbox"/> 注意改善 <input type="checkbox"/> 計畫改善		<input type="checkbox"/> 歲修計畫 <input type="checkbox"/> 新建計畫 <input type="checkbox"/> 相關計畫 <input type="checkbox"/> 其他	
441	塔寮坑溪	後港橋上游右岸(水門編號:SR019)	N:25°1'40.5 E:121°25'37.7	<input type="checkbox"/> 正常 <input type="checkbox"/> 立即改善 <input type="checkbox"/> 注意改善 <input type="checkbox"/> 計畫改善		<input type="checkbox"/> 歲修計畫 <input type="checkbox"/> 新建計畫 <input type="checkbox"/> 相關計畫 <input type="checkbox"/> 其他	
442	塔寮坑溪	後港橋上游左岸(水門編號:SL097)	N:25°1'41.6 E:121°25'44.3	<input type="checkbox"/> 正常 <input type="checkbox"/> 立即改善 <input type="checkbox"/> 注意改善 <input type="checkbox"/> 計畫改善		<input type="checkbox"/> 歲修計畫 <input type="checkbox"/> 新建計畫 <input type="checkbox"/> 相關計畫 <input type="checkbox"/> 其他	
443	塔寮坑溪	後港橋上游左岸(水門編號:SL098)	N:25°1'41.0 E:121°25'36.4	<input type="checkbox"/> 正常 <input type="checkbox"/> 立即改善 <input type="checkbox"/> 注意改善 <input type="checkbox"/> 計畫改善		<input type="checkbox"/> 歲修計畫 <input type="checkbox"/> 新建計畫 <input type="checkbox"/> 相關計畫 <input type="checkbox"/> 其他	
444	塔寮坑溪	建福橋上游右岸(水門編號:SR020)	N:25°1'40.4 E:121°25'34.5	<input type="checkbox"/> 正常 <input type="checkbox"/> 立即改善 <input type="checkbox"/> 注意改善 <input type="checkbox"/> 計畫改善		<input type="checkbox"/> 歲修計畫 <input type="checkbox"/> 新建計畫 <input type="checkbox"/> 相關計畫 <input type="checkbox"/> 其他	
445	塔寮坑溪	建福橋上游右岸(水門編號:SR021)	N:25°1'40.4 E:121°25'34.2	<input type="checkbox"/> 正常 <input type="checkbox"/> 立即改善 <input type="checkbox"/> 注意改善 <input type="checkbox"/> 計畫改善		<input type="checkbox"/> 歲修計畫 <input type="checkbox"/> 新建計畫 <input type="checkbox"/> 相關計畫 <input type="checkbox"/> 其他	
446	塔寮坑溪	建福橋上游右岸(水門編號:SR022)	N:25°1'40.0 E:121°25'31.5	<input type="checkbox"/> 正常 <input type="checkbox"/> 立即改善 <input type="checkbox"/> 注意改善 <input type="checkbox"/> 計畫改善		<input type="checkbox"/> 歲修計畫 <input type="checkbox"/> 新建計畫 <input type="checkbox"/> 相關計畫 <input type="checkbox"/> 其他	
447	塔寮坑溪	建福橋上游右岸(水門編號:SR023)	N:25°1'39.9 E:121°25'30.5	<input type="checkbox"/> 正常 <input type="checkbox"/> 立即改善 <input type="checkbox"/> 注意改善 <input type="checkbox"/> 計畫改善		<input type="checkbox"/> 歲修計畫 <input type="checkbox"/> 新建計畫 <input type="checkbox"/> 相關計畫 <input type="checkbox"/> 其他	

編號	水系	水門名稱	座標或樁號	抽查結果	經費(仟元)	列入計畫別	備註
448	塔寮坑溪	建福橋上游右岸(水門 編號:SR024)	N:25°1'39.8 E:121°25'30.2	<input type="checkbox"/> 正常 <input type="checkbox"/> 立即改善 <input type="checkbox"/> 注意改善 <input type="checkbox"/> 計畫改善		<input type="checkbox"/> 歲修計畫 <input type="checkbox"/> 新建計畫 <input type="checkbox"/> 相關計畫 <input type="checkbox"/> 其他	
449	塔寮坑溪	建福橋上游右岸(水門 編號:SR025)	N:25°1'37.8 E:121°25'26.3	<input type="checkbox"/> 正常 <input type="checkbox"/> 立即改善 <input type="checkbox"/> 注意改善 <input type="checkbox"/> 計畫改善		<input type="checkbox"/> 歲修計畫 <input type="checkbox"/> 新建計畫 <input type="checkbox"/> 相關計畫 <input type="checkbox"/> 其他	
450	塔寮坑溪	建福橋上游右岸(水門 編號:SR026)	N:25°1'37.1 E:121°25'25.2	<input type="checkbox"/> 正常 <input type="checkbox"/> 立即改善 <input type="checkbox"/> 注意改善 <input type="checkbox"/> 計畫改善		<input type="checkbox"/> 歲修計畫 <input type="checkbox"/> 新建計畫 <input type="checkbox"/> 相關計畫 <input type="checkbox"/> 其他	
451	塔寮坑溪	建福橋上游左岸(水門 編號:SL099)	N:25°1'39.5 E:121°25'28.3	<input type="checkbox"/> 正常 <input type="checkbox"/> 立即改善 <input type="checkbox"/> 注意改善 <input type="checkbox"/> 計畫改善		<input type="checkbox"/> 歲修計畫 <input type="checkbox"/> 新建計畫 <input type="checkbox"/> 相關計畫 <input type="checkbox"/> 其他	
452	塔寮坑溪	建福橋上游左岸(水門 編號:SL100)	N:25°1'38.9 E:121°25'27.1	<input type="checkbox"/> 正常 <input type="checkbox"/> 立即改善 <input type="checkbox"/> 注意改善 <input type="checkbox"/> 計畫改善		<input type="checkbox"/> 歲修計畫 <input type="checkbox"/> 新建計畫 <input type="checkbox"/> 相關計畫 <input type="checkbox"/> 其他	
453	塔寮坑溪	建福橋上游左岸(水門 編號:SL101)	N:25°1'38.9 E:121°25'27.0	<input type="checkbox"/> 正常 <input type="checkbox"/> 立即改善 <input type="checkbox"/> 注意改善 <input type="checkbox"/> 計畫改善		<input type="checkbox"/> 歲修計畫 <input type="checkbox"/> 新建計畫 <input type="checkbox"/> 相關計畫 <input type="checkbox"/> 其他	
454	塔寮坑溪	建福橋上游左岸(水門 編號:SL102)	N:25°1'38.8 E:121°25'26.9	<input type="checkbox"/> 正常 <input type="checkbox"/> 立即改善 <input type="checkbox"/> 注意改善 <input type="checkbox"/> 計畫改善		<input type="checkbox"/> 歲修計畫 <input type="checkbox"/> 新建計畫 <input type="checkbox"/> 相關計畫 <input type="checkbox"/> 其他	
455	塔寮坑溪	建福橋上游左岸(水門 編號:SL103)	N:25°1'38.8 E:121°25'26.8	<input type="checkbox"/> 正常 <input type="checkbox"/> 立即改善 <input type="checkbox"/> 注意改善 <input type="checkbox"/> 計畫改善		<input type="checkbox"/> 歲修計畫 <input type="checkbox"/> 新建計畫 <input type="checkbox"/> 相關計畫 <input type="checkbox"/> 其他	
456	塔寮坑溪	建福橋上游左岸(水門 編號:SL104)	N:25°1'38.8 E:121°25'26.8	<input type="checkbox"/> 正常 <input type="checkbox"/> 立即改善 <input type="checkbox"/> 注意改善 <input type="checkbox"/> 計畫改善		<input type="checkbox"/> 歲修計畫 <input type="checkbox"/> 新建計畫 <input type="checkbox"/> 相關計畫 <input type="checkbox"/> 其他	
457	塔寮坑溪	建福橋上游左岸(水門 編號:SL105)	N:25°1'38.6 E:121°25'26.4	<input type="checkbox"/> 正常 <input type="checkbox"/> 立即改善 <input type="checkbox"/> 注意改善 <input type="checkbox"/> 計畫改善		<input type="checkbox"/> 歲修計畫 <input type="checkbox"/> 新建計畫 <input type="checkbox"/> 相關計畫 <input type="checkbox"/> 其他	
458	塔寮坑溪	建福橋上游左岸(水門 編號:SL106)	N:25°1'38.5 E:121°25'26.4	<input type="checkbox"/> 正常 <input type="checkbox"/> 立即改善 <input type="checkbox"/> 注意改善 <input type="checkbox"/> 計畫改善		<input type="checkbox"/> 歲修計畫 <input type="checkbox"/> 新建計畫 <input type="checkbox"/> 相關計畫 <input type="checkbox"/> 其他	
459	塔寮坑溪	建福橋上游左岸(水門 編號:SL107)	N:25°1'38.4 E:121°25'26.1	<input type="checkbox"/> 正常 <input type="checkbox"/> 立即改善 <input type="checkbox"/> 注意改善 <input type="checkbox"/> 計畫改善		<input type="checkbox"/> 歲修計畫 <input type="checkbox"/> 新建計畫 <input type="checkbox"/> 相關計畫 <input type="checkbox"/> 其他	
460	塔寮坑溪	建福橋上游左岸(水門 編號:SL108)	N:25°1'38.3 E:121°25'26.0	<input type="checkbox"/> 正常 <input type="checkbox"/> 立即改善 <input type="checkbox"/> 注意改善 <input type="checkbox"/> 計畫改善		<input type="checkbox"/> 歲修計畫 <input type="checkbox"/> 新建計畫 <input type="checkbox"/> 相關計畫 <input type="checkbox"/> 其他	
461	塔寮坑溪	建福橋上游左岸(水門 編號:SL109)	N:25°1'38.2 E:121°25'25.7	<input type="checkbox"/> 正常 <input type="checkbox"/> 立即改善 <input type="checkbox"/> 注意改善 <input type="checkbox"/> 計畫改善		<input type="checkbox"/> 歲修計畫 <input type="checkbox"/> 新建計畫 <input type="checkbox"/> 相關計畫 <input type="checkbox"/> 其他	
462	塔寮坑溪	建福橋上游左岸(水門 編號:SL110)	N:25°1'38.1 E:121°25'25.6	<input type="checkbox"/> 正常 <input type="checkbox"/> 立即改善 <input type="checkbox"/> 注意改善 <input type="checkbox"/> 計畫改善		<input type="checkbox"/> 歲修計畫 <input type="checkbox"/> 新建計畫 <input type="checkbox"/> 相關計畫 <input type="checkbox"/> 其他	
463	大窠坑溪	中港水門	N:25°04'09.86 E:121°26'42.03	<input type="checkbox"/> 正常 <input type="checkbox"/> 立即改善 <input type="checkbox"/> 注意改善 <input type="checkbox"/> 計畫改善		<input type="checkbox"/> 歲修計畫 <input type="checkbox"/> 新建計畫 <input type="checkbox"/> 相關計畫 <input type="checkbox"/> 其他	
464	中港大排	昌平重力閘門	N:25°03'31.62" E:121°27'31.63"	<input type="checkbox"/> 正常 <input type="checkbox"/> 立即改善 <input type="checkbox"/> 注意改善 <input type="checkbox"/> 計畫改善		<input type="checkbox"/> 歲修計畫 <input type="checkbox"/> 新建計畫 <input type="checkbox"/> 相關計畫 <input type="checkbox"/> 其他	
465	中港大排	中隆重力閘門	N:25°03'31.13" E:121°27'04.58"	<input type="checkbox"/> 正常 <input type="checkbox"/> 立即改善 <input type="checkbox"/> 注意改善 <input type="checkbox"/> 計畫改善		<input type="checkbox"/> 歲修計畫 <input type="checkbox"/> 新建計畫 <input type="checkbox"/> 相關計畫 <input type="checkbox"/> 其他	
466	二重疏洪道	化成路水門	N:25°03'57.49" E:121°27'56.84"	<input type="checkbox"/> 正常 <input type="checkbox"/> 立即改善 <input type="checkbox"/> 注意改善 <input type="checkbox"/> 計畫改善		<input type="checkbox"/> 歲修計畫 <input type="checkbox"/> 新建計畫 <input type="checkbox"/> 相關計畫 <input type="checkbox"/> 其他	

編號	水系	水門名稱	座標或樁號	抽查結果	經費(仟元)	列入計畫別	備註
467	二重疏洪道	化成二水門	N:25°03'56.65" E:121°27'54.86"	<input type="checkbox"/> 正常 <input type="checkbox"/> 立即改善 <input type="checkbox"/> 注意改善 <input type="checkbox"/> 計畫改善		<input type="checkbox"/> 歲修計畫 <input type="checkbox"/> 新建計畫 <input type="checkbox"/> 相關計畫 <input type="checkbox"/> 其他	
468	二重疏洪道	鴨母港自動水門	N:25°04'55.72 E:121°27'21.14	<input type="checkbox"/> 正常 <input type="checkbox"/> 立即改善 <input type="checkbox"/> 注意改善 <input type="checkbox"/> 計畫改善		<input type="checkbox"/> 歲修計畫 <input type="checkbox"/> 新建計畫 <input type="checkbox"/> 相關計畫 <input type="checkbox"/> 其他	
469	二重疏洪道	鴨母港重力水門	N:25°04'55.93 E:121°27'22.40	<input type="checkbox"/> 正常 <input type="checkbox"/> 立即改善 <input type="checkbox"/> 注意改善 <input type="checkbox"/> 計畫改善		<input type="checkbox"/> 歲修計畫 <input type="checkbox"/> 新建計畫 <input type="checkbox"/> 相關計畫 <input type="checkbox"/> 其他	
470	二重疏洪道	微風運河2道水門	N:25°05'06.58 E:121°27'14.43	<input type="checkbox"/> 正常 <input type="checkbox"/> 立即改善 <input type="checkbox"/> 注意改善 <input type="checkbox"/> 計畫改善		<input type="checkbox"/> 歲修計畫 <input type="checkbox"/> 新建計畫 <input type="checkbox"/> 相關計畫 <input type="checkbox"/> 其他	
471	二重疏洪道	蘆洲水門	N:25°05'58.64 E:121°27'45.76	<input type="checkbox"/> 正常 <input type="checkbox"/> 立即改善 <input type="checkbox"/> 注意改善 <input type="checkbox"/> 計畫改善		<input type="checkbox"/> 歲修計畫 <input type="checkbox"/> 新建計畫 <input type="checkbox"/> 相關計畫 <input type="checkbox"/> 其他	
472	二重疏洪道	蘆洲內水門	N:25°05'59.14 E:121°27'44.73	<input type="checkbox"/> 正常 <input type="checkbox"/> 立即改善 <input type="checkbox"/> 注意改善 <input type="checkbox"/> 計畫改善		<input type="checkbox"/> 歲修計畫 <input type="checkbox"/> 新建計畫 <input type="checkbox"/> 相關計畫 <input type="checkbox"/> 其他	
473	二重疏洪道	微風運河4道水門	N:25°05'52.45 E:121°27'29.85	<input type="checkbox"/> 正常 <input type="checkbox"/> 立即改善 <input type="checkbox"/> 注意改善 <input type="checkbox"/> 計畫改善		<input type="checkbox"/> 歲修計畫 <input type="checkbox"/> 新建計畫 <input type="checkbox"/> 相關計畫 <input type="checkbox"/> 其他	
474	二重疏洪道	微風運河10道水門	N:25°05'58.88 E:121°27'40.55	<input type="checkbox"/> 正常 <input type="checkbox"/> 立即改善 <input type="checkbox"/> 注意改善 <input type="checkbox"/> 計畫改善		<input type="checkbox"/> 歲修計畫 <input type="checkbox"/> 新建計畫 <input type="checkbox"/> 相關計畫 <input type="checkbox"/> 其他	
475	二重疏洪道	五股坑溪舌閘(右1)	N:25°05'13.03 E:121°26'17.97	<input type="checkbox"/> 正常 <input type="checkbox"/> 立即改善 <input type="checkbox"/> 注意改善 <input type="checkbox"/> 計畫改善		<input type="checkbox"/> 歲修計畫 <input type="checkbox"/> 新建計畫 <input type="checkbox"/> 相關計畫 <input type="checkbox"/> 其他	
476	二重疏洪道	五股坑溪舌閘(右2)	N:25°05'13.06 E:121°26'18.12	<input type="checkbox"/> 正常 <input type="checkbox"/> 立即改善 <input type="checkbox"/> 注意改善 <input type="checkbox"/> 計畫改善		<input type="checkbox"/> 歲修計畫 <input type="checkbox"/> 新建計畫 <input type="checkbox"/> 相關計畫 <input type="checkbox"/> 其他	
477	二重疏洪道	五股坑溪舌閘(右3)	N:25°05'12.64 E:121°26'23.18	<input type="checkbox"/> 正常 <input type="checkbox"/> 立即改善 <input type="checkbox"/> 注意改善 <input type="checkbox"/> 計畫改善		<input type="checkbox"/> 歲修計畫 <input type="checkbox"/> 新建計畫 <input type="checkbox"/> 相關計畫 <input type="checkbox"/> 其他	
478	二重疏洪道	五股坑溪舌閘(右4)	N:25°05'09.34 E:121°26'26.31	<input type="checkbox"/> 正常 <input type="checkbox"/> 立即改善 <input type="checkbox"/> 注意改善 <input type="checkbox"/> 計畫改善		<input type="checkbox"/> 歲修計畫 <input type="checkbox"/> 新建計畫 <input type="checkbox"/> 相關計畫 <input type="checkbox"/> 其他	
479	二重疏洪道	五股坑溪舌閘(右5)	N:25°05'08.11 E:121°26'26.10	<input type="checkbox"/> 正常 <input type="checkbox"/> 立即改善 <input type="checkbox"/> 注意改善 <input type="checkbox"/> 計畫改善		<input type="checkbox"/> 歲修計畫 <input type="checkbox"/> 新建計畫 <input type="checkbox"/> 相關計畫 <input type="checkbox"/> 其他	
480	二重疏洪道	五股坑溪舌閘(右6)	N:25°05'05.78 E:121°26'26.08	<input type="checkbox"/> 正常 <input type="checkbox"/> 立即改善 <input type="checkbox"/> 注意改善 <input type="checkbox"/> 計畫改善		<input type="checkbox"/> 歲修計畫 <input type="checkbox"/> 新建計畫 <input type="checkbox"/> 相關計畫 <input type="checkbox"/> 其他	
481	二重疏洪道	五股坑溪舌閘(右7)	N:25°05'03.21 E:121°26'26.23	<input type="checkbox"/> 正常 <input type="checkbox"/> 立即改善 <input type="checkbox"/> 注意改善 <input type="checkbox"/> 計畫改善		<input type="checkbox"/> 歲修計畫 <input type="checkbox"/> 新建計畫 <input type="checkbox"/> 相關計畫 <input type="checkbox"/> 其他	
482	二重疏洪道	五股坑溪舌閘(右8)	N:25°05'03.21 E:121°26'26.20	<input type="checkbox"/> 正常 <input type="checkbox"/> 立即改善 <input type="checkbox"/> 注意改善 <input type="checkbox"/> 計畫改善		<input type="checkbox"/> 歲修計畫 <input type="checkbox"/> 新建計畫 <input type="checkbox"/> 相關計畫 <input type="checkbox"/> 其他	
483	二重疏洪道	五股坑溪舌閘(左1)	N:25°05'18.34 E:121°26'04.71	<input type="checkbox"/> 正常 <input type="checkbox"/> 立即改善 <input type="checkbox"/> 注意改善 <input type="checkbox"/> 計畫改善		<input type="checkbox"/> 歲修計畫 <input type="checkbox"/> 新建計畫 <input type="checkbox"/> 相關計畫 <input type="checkbox"/> 其他	
484	二重疏洪道	五股坑溪舌閘(左2)	N:25°05'18.29 E:121°26'12.28	<input type="checkbox"/> 正常 <input type="checkbox"/> 立即改善 <input type="checkbox"/> 注意改善 <input type="checkbox"/> 計畫改善		<input type="checkbox"/> 歲修計畫 <input type="checkbox"/> 新建計畫 <input type="checkbox"/> 相關計畫 <input type="checkbox"/> 其他	
485	二重疏洪道	五股坑溪舌閘(左3)	N:25°05'13.18 E:121°26'21.09	<input type="checkbox"/> 正常 <input type="checkbox"/> 立即改善 <input type="checkbox"/> 注意改善 <input type="checkbox"/> 計畫改善		<input type="checkbox"/> 歲修計畫 <input type="checkbox"/> 新建計畫 <input type="checkbox"/> 相關計畫 <input type="checkbox"/> 其他	

編號	水系	水門名稱	座標或樁號	抽查結果	經費(仟元)	列入計畫別	備註
486	二重疏洪道	五股坑溪舌閘(左4)	N:25°05'11.84 E:121°26'26.97	<input type="checkbox"/> 正常 <input type="checkbox"/> 立即改善 <input type="checkbox"/> 注意改善 <input type="checkbox"/> 計畫改善		<input type="checkbox"/> 歲修計畫 <input type="checkbox"/> 新建計畫 <input type="checkbox"/> 相關計畫 <input type="checkbox"/> 其他	
487	二重疏洪道	五股坑溪舌閘(左5)	N:25°05'08.38 E:121°26'27.75	<input type="checkbox"/> 正常 <input type="checkbox"/> 立即改善 <input type="checkbox"/> 注意改善 <input type="checkbox"/> 計畫改善		<input type="checkbox"/> 歲修計畫 <input type="checkbox"/> 新建計畫 <input type="checkbox"/> 相關計畫 <input type="checkbox"/> 其他	
488	二重疏洪道	五股坑溪舌閘(左6)	N:25°05'04.02 E:121°26'27.15	<input type="checkbox"/> 正常 <input type="checkbox"/> 立即改善 <input type="checkbox"/> 注意改善 <input type="checkbox"/> 計畫改善		<input type="checkbox"/> 歲修計畫 <input type="checkbox"/> 新建計畫 <input type="checkbox"/> 相關計畫 <input type="checkbox"/> 其他	
489	二重疏洪道	五股坑溪舌閘(左7)	N:25°05'02.12 E:121°26'26.41	<input type="checkbox"/> 正常 <input type="checkbox"/> 立即改善 <input type="checkbox"/> 注意改善 <input type="checkbox"/> 計畫改善		<input type="checkbox"/> 歲修計畫 <input type="checkbox"/> 新建計畫 <input type="checkbox"/> 相關計畫 <input type="checkbox"/> 其他	
490	二重疏洪道	五股坑溪舌閘1		<input type="checkbox"/> 正常 <input type="checkbox"/> 立即改善 <input type="checkbox"/> 注意改善 <input type="checkbox"/> 計畫改善		<input type="checkbox"/> 歲修計畫 <input type="checkbox"/> 新建計畫 <input type="checkbox"/> 相關計畫 <input type="checkbox"/> 其他	
491	二重疏洪道	五股坑溪舌閘2		<input type="checkbox"/> 正常 <input type="checkbox"/> 立即改善 <input type="checkbox"/> 注意改善 <input type="checkbox"/> 計畫改善		<input type="checkbox"/> 歲修計畫 <input type="checkbox"/> 新建計畫 <input type="checkbox"/> 相關計畫 <input type="checkbox"/> 其他	
492	二重疏洪道	五股坑溪舌閘3		<input type="checkbox"/> 正常 <input type="checkbox"/> 立即改善 <input type="checkbox"/> 注意改善 <input type="checkbox"/> 計畫改善		<input type="checkbox"/> 歲修計畫 <input type="checkbox"/> 新建計畫 <input type="checkbox"/> 相關計畫 <input type="checkbox"/> 其他	
493	二重疏洪道	五股坑溪舌閘4		<input type="checkbox"/> 正常 <input type="checkbox"/> 立即改善 <input type="checkbox"/> 注意改善 <input type="checkbox"/> 計畫改善		<input type="checkbox"/> 歲修計畫 <input type="checkbox"/> 新建計畫 <input type="checkbox"/> 相關計畫 <input type="checkbox"/> 其他	
494	二重疏洪道	五股坑溪舌閘5		<input type="checkbox"/> 正常 <input type="checkbox"/> 立即改善 <input type="checkbox"/> 注意改善 <input type="checkbox"/> 計畫改善		<input type="checkbox"/> 歲修計畫 <input type="checkbox"/> 新建計畫 <input type="checkbox"/> 相關計畫 <input type="checkbox"/> 其他	
495	二重疏洪道	五股坑溪舌閘6		<input type="checkbox"/> 正常 <input type="checkbox"/> 立即改善 <input type="checkbox"/> 注意改善 <input type="checkbox"/> 計畫改善		<input type="checkbox"/> 歲修計畫 <input type="checkbox"/> 新建計畫 <input type="checkbox"/> 相關計畫 <input type="checkbox"/> 其他	
496	二重疏洪道	五股坑溪舌閘7		<input type="checkbox"/> 正常 <input type="checkbox"/> 立即改善 <input type="checkbox"/> 注意改善 <input type="checkbox"/> 計畫改善		<input type="checkbox"/> 歲修計畫 <input type="checkbox"/> 新建計畫 <input type="checkbox"/> 相關計畫 <input type="checkbox"/> 其他	
497	二重疏洪道	五股坑溪舌閘8		<input type="checkbox"/> 正常 <input type="checkbox"/> 立即改善 <input type="checkbox"/> 注意改善 <input type="checkbox"/> 計畫改善		<input type="checkbox"/> 歲修計畫 <input type="checkbox"/> 新建計畫 <input type="checkbox"/> 相關計畫 <input type="checkbox"/> 其他	
498	二重疏洪道	五股坑溪舌閘9		<input type="checkbox"/> 正常 <input type="checkbox"/> 立即改善 <input type="checkbox"/> 注意改善 <input type="checkbox"/> 計畫改善		<input type="checkbox"/> 歲修計畫 <input type="checkbox"/> 新建計畫 <input type="checkbox"/> 相關計畫 <input type="checkbox"/> 其他	
499	二重疏洪道	五股坑溪舌閘10		<input type="checkbox"/> 正常 <input type="checkbox"/> 立即改善 <input type="checkbox"/> 注意改善 <input type="checkbox"/> 計畫改善		<input type="checkbox"/> 歲修計畫 <input type="checkbox"/> 新建計畫 <input type="checkbox"/> 相關計畫 <input type="checkbox"/> 其他	
500	二重疏洪道	五股坑溪舌閘11		<input type="checkbox"/> 正常 <input type="checkbox"/> 立即改善 <input type="checkbox"/> 注意改善 <input type="checkbox"/> 計畫改善		<input type="checkbox"/> 歲修計畫 <input type="checkbox"/> 新建計畫 <input type="checkbox"/> 相關計畫 <input type="checkbox"/> 其他	
501	二重疏洪道	五股坑溪舌閘12		<input type="checkbox"/> 正常 <input type="checkbox"/> 立即改善 <input type="checkbox"/> 注意改善 <input type="checkbox"/> 計畫改善		<input type="checkbox"/> 歲修計畫 <input type="checkbox"/> 新建計畫 <input type="checkbox"/> 相關計畫 <input type="checkbox"/> 其他	
502	二重疏洪道	五股坑溪舌閘13		<input type="checkbox"/> 正常 <input type="checkbox"/> 立即改善 <input type="checkbox"/> 注意改善 <input type="checkbox"/> 計畫改善		<input type="checkbox"/> 歲修計畫 <input type="checkbox"/> 新建計畫 <input type="checkbox"/> 相關計畫 <input type="checkbox"/> 其他	
503	二重疏洪道	五股坑溪右岸舌閘1		<input type="checkbox"/> 正常 <input type="checkbox"/> 立即改善 <input type="checkbox"/> 注意改善 <input type="checkbox"/> 計畫改善		<input type="checkbox"/> 歲修計畫 <input type="checkbox"/> 新建計畫 <input type="checkbox"/> 相關計畫 <input type="checkbox"/> 其他	
504	二重疏洪道	五股坑溪右岸舌閘2		<input type="checkbox"/> 正常 <input type="checkbox"/> 立即改善 <input type="checkbox"/> 注意改善 <input type="checkbox"/> 計畫改善		<input type="checkbox"/> 歲修計畫 <input type="checkbox"/> 新建計畫 <input type="checkbox"/> 相關計畫 <input type="checkbox"/> 其他	

編號	水系	水門名稱	座標或樁號	抽查結果	經費(仟元)	列入計畫別	備註
505	二重疏洪道	大窠坑溪水門	N:25°04' 59.05 E:121°26' 51.60	<input type="checkbox"/> 正常 <input type="checkbox"/> 立即改善 <input type="checkbox"/> 注意改善 <input type="checkbox"/> 計畫改善		<input type="checkbox"/> 歲修計畫 <input type="checkbox"/> 新建計畫 <input type="checkbox"/> 相關計畫 <input type="checkbox"/> 其他	
506	二重疏洪道	大窠坑溪水門(大1)	N:25°04' 13.06 E:121°26' 40.70	<input type="checkbox"/> 正常 <input type="checkbox"/> 立即改善 <input type="checkbox"/> 注意改善 <input type="checkbox"/> 計畫改善		<input type="checkbox"/> 歲修計畫 <input type="checkbox"/> 新建計畫 <input type="checkbox"/> 相關計畫 <input type="checkbox"/> 其他	
507	二重疏洪道	大窠坑溪水門(大2)	N:25°04' 12.71 E:121°26' 40.14	<input type="checkbox"/> 正常 <input type="checkbox"/> 立即改善 <input type="checkbox"/> 注意改善 <input type="checkbox"/> 計畫改善		<input type="checkbox"/> 歲修計畫 <input type="checkbox"/> 新建計畫 <input type="checkbox"/> 相關計畫 <input type="checkbox"/> 其他	
508	二重疏洪道	大窠坑溪水門(大3)	N:25°04' 01.88 E:121°26' 18.02	<input type="checkbox"/> 正常 <input type="checkbox"/> 立即改善 <input type="checkbox"/> 注意改善 <input type="checkbox"/> 計畫改善		<input type="checkbox"/> 歲修計畫 <input type="checkbox"/> 新建計畫 <input type="checkbox"/> 相關計畫 <input type="checkbox"/> 其他	
509	二重疏洪道	大窠坑溪水門(大4)	N:25°03' 59.39 E:121° 26' 14.49	<input type="checkbox"/> 正常 <input type="checkbox"/> 立即改善 <input type="checkbox"/> 注意改善 <input type="checkbox"/> 計畫改善		<input type="checkbox"/> 歲修計畫 <input type="checkbox"/> 新建計畫 <input type="checkbox"/> 相關計畫 <input type="checkbox"/> 其他	
510	二重疏洪道	五股抽水站旁舌閘(前1)	N:25°04' 59.18 E:121°26' 55.32	<input type="checkbox"/> 正常 <input type="checkbox"/> 立即改善 <input type="checkbox"/> 注意改善 <input type="checkbox"/> 計畫改善		<input type="checkbox"/> 歲修計畫 <input type="checkbox"/> 新建計畫 <input type="checkbox"/> 相關計畫 <input type="checkbox"/> 其他	
511	二重疏洪道	五股抽水站旁舌閘(前2)	N:25°04' 59.23 E:121°26' 55.31	<input type="checkbox"/> 正常 <input type="checkbox"/> 立即改善 <input type="checkbox"/> 注意改善 <input type="checkbox"/> 計畫改善		<input type="checkbox"/> 歲修計畫 <input type="checkbox"/> 新建計畫 <input type="checkbox"/> 相關計畫 <input type="checkbox"/> 其他	
512	二重疏洪道	五股抽水站旁舌閘(前3)	N:25°04' 59.24 E:121°26' 55.29	<input type="checkbox"/> 正常 <input type="checkbox"/> 立即改善 <input type="checkbox"/> 注意改善 <input type="checkbox"/> 計畫改善		<input type="checkbox"/> 歲修計畫 <input type="checkbox"/> 新建計畫 <input type="checkbox"/> 相關計畫 <input type="checkbox"/> 其他	
513	二重疏洪道	疏左1號水門	N:25°05' 09.17 E:121°26' 52.96	<input type="checkbox"/> 正常 <input type="checkbox"/> 立即改善 <input type="checkbox"/> 注意改善 <input type="checkbox"/> 計畫改善		<input type="checkbox"/> 歲修計畫 <input type="checkbox"/> 新建計畫 <input type="checkbox"/> 相關計畫 <input type="checkbox"/> 其他	
514	二重疏洪道	疏左2號水門	N:25°05' 28.41 E:121°26' 54.33	<input type="checkbox"/> 正常 <input type="checkbox"/> 立即改善 <input type="checkbox"/> 注意改善 <input type="checkbox"/> 計畫改善		<input type="checkbox"/> 歲修計畫 <input type="checkbox"/> 新建計畫 <input type="checkbox"/> 相關計畫 <input type="checkbox"/> 其他	
515	二重疏洪道	疏左3號水門	N:25°05' 55.49 E:121°27' 06.51	<input type="checkbox"/> 正常 <input type="checkbox"/> 立即改善 <input type="checkbox"/> 注意改善 <input type="checkbox"/> 計畫改善		<input type="checkbox"/> 歲修計畫 <input type="checkbox"/> 新建計畫 <input type="checkbox"/> 相關計畫 <input type="checkbox"/> 其他	
516	二重疏洪道	二重疏洪道出口舌閘(35扇)	N:25°06' 09.33 E:121°27' 18.09	<input type="checkbox"/> 正常 <input type="checkbox"/> 立即改善 <input type="checkbox"/> 注意改善 <input type="checkbox"/> 計畫改善		<input type="checkbox"/> 歲修計畫 <input type="checkbox"/> 新建計畫 <input type="checkbox"/> 相關計畫 <input type="checkbox"/> 其他	
517	二重疏洪道	觀音坑溪上游舌閘(左1)	N:25°06' 13.75 E:121°26' 58.25	<input type="checkbox"/> 正常 <input type="checkbox"/> 立即改善 <input type="checkbox"/> 注意改善 <input type="checkbox"/> 計畫改善		<input type="checkbox"/> 歲修計畫 <input type="checkbox"/> 新建計畫 <input type="checkbox"/> 相關計畫 <input type="checkbox"/> 其他	
518	二重疏洪道	觀音坑溪上游舌閘(左2)	N:25°06' 14.54 E:121°27' 00.93	<input type="checkbox"/> 正常 <input type="checkbox"/> 立即改善 <input type="checkbox"/> 注意改善 <input type="checkbox"/> 計畫改善		<input type="checkbox"/> 歲修計畫 <input type="checkbox"/> 新建計畫 <input type="checkbox"/> 相關計畫 <input type="checkbox"/> 其他	
519	二重疏洪道	觀音坑溪上游舌閘(左3)	N:25°06' 14.54 E:121°27' 00.93	<input type="checkbox"/> 正常 <input type="checkbox"/> 立即改善 <input type="checkbox"/> 注意改善 <input type="checkbox"/> 計畫改善		<input type="checkbox"/> 歲修計畫 <input type="checkbox"/> 新建計畫 <input type="checkbox"/> 相關計畫 <input type="checkbox"/> 其他	
520	二重疏洪道	觀音坑溪上游舌閘(左4)	N:25°06' 18.44 E:121°27' 00.66	<input type="checkbox"/> 正常 <input type="checkbox"/> 立即改善 <input type="checkbox"/> 注意改善 <input type="checkbox"/> 計畫改善		<input type="checkbox"/> 歲修計畫 <input type="checkbox"/> 新建計畫 <input type="checkbox"/> 相關計畫 <input type="checkbox"/> 其他	
521	二重疏洪道	觀音坑溪右岸舌閘	N:25°06' 22.16 E:121°27' 20.20	<input type="checkbox"/> 正常 <input type="checkbox"/> 立即改善 <input type="checkbox"/> 注意改善 <input type="checkbox"/> 計畫改善		<input type="checkbox"/> 歲修計畫 <input type="checkbox"/> 新建計畫 <input type="checkbox"/> 相關計畫 <input type="checkbox"/> 其他	
522	二重疏洪道	觀音坑溪下游左岸舌閘	N:25°06' 22.55 E:121°27' 15.54	<input type="checkbox"/> 正常 <input type="checkbox"/> 立即改善 <input type="checkbox"/> 注意改善 <input type="checkbox"/> 計畫改善		<input type="checkbox"/> 歲修計畫 <input type="checkbox"/> 新建計畫 <input type="checkbox"/> 相關計畫 <input type="checkbox"/> 其他	
523	二重疏洪道	觀音坑溪舌閘1		<input type="checkbox"/> 正常 <input type="checkbox"/> 立即改善 <input type="checkbox"/> 注意改善 <input type="checkbox"/> 計畫改善		<input type="checkbox"/> 歲修計畫 <input type="checkbox"/> 新建計畫 <input type="checkbox"/> 相關計畫 <input type="checkbox"/> 其他	

編號	水系	水門名稱	座標或樁號	抽查結果	經費(仟元)	列入計畫別	備註
524	二重疏洪道	觀音坑溪舌閘2		<input type="checkbox"/> 正常 <input type="checkbox"/> 立即改善 <input type="checkbox"/> 注意改善 <input type="checkbox"/> 計畫改善		<input type="checkbox"/> 歲修計畫 <input type="checkbox"/> 新建計畫 <input type="checkbox"/> 相關計畫 <input type="checkbox"/> 其他	
525	二重疏洪道	觀音坑溪舌閘3		<input type="checkbox"/> 正常 <input type="checkbox"/> 立即改善 <input type="checkbox"/> 注意改善 <input type="checkbox"/> 計畫改善		<input type="checkbox"/> 歲修計畫 <input type="checkbox"/> 新建計畫 <input type="checkbox"/> 相關計畫 <input type="checkbox"/> 其他	
526	大漢溪	五谷王南街水門	N:25°02' 34.21 E:121°28' 15.56	<input type="checkbox"/> 正常 <input type="checkbox"/> 立即改善 <input type="checkbox"/> 注意改善 <input type="checkbox"/> 計畫改善		<input type="checkbox"/> 歲修計畫 <input type="checkbox"/> 新建計畫 <input type="checkbox"/> 相關計畫 <input type="checkbox"/> 其他	
527	淡水河	四號長元街水門	N:25°04' 02.02 E:121°30' 17.73	<input type="checkbox"/> 正常 <input type="checkbox"/> 立即改善 <input type="checkbox"/> 注意改善 <input type="checkbox"/> 計畫改善		<input type="checkbox"/> 歲修計畫 <input type="checkbox"/> 新建計畫 <input type="checkbox"/> 相關計畫 <input type="checkbox"/> 其他	
528	淡水河	五號介壽路水門	N:25°04' 17.24 E:121°30' 15.22	<input type="checkbox"/> 正常 <input type="checkbox"/> 立即改善 <input type="checkbox"/> 注意改善 <input type="checkbox"/> 計畫改善		<input type="checkbox"/> 歲修計畫 <input type="checkbox"/> 新建計畫 <input type="checkbox"/> 相關計畫 <input type="checkbox"/> 其他	
529	淡水河	五號介壽路內水門	N:25°04' 17.04 E:121°30' 14.66	<input type="checkbox"/> 正常 <input type="checkbox"/> 立即改善 <input type="checkbox"/> 注意改善 <input type="checkbox"/> 計畫改善		<input type="checkbox"/> 歲修計畫 <input type="checkbox"/> 新建計畫 <input type="checkbox"/> 相關計畫 <input type="checkbox"/> 其他	
530	淡水河	中興橋上游水門	N:25°02' 56.77 E:121°29' 27.93	<input type="checkbox"/> 正常 <input type="checkbox"/> 立即改善 <input type="checkbox"/> 注意改善 <input type="checkbox"/> 計畫改善		<input type="checkbox"/> 歲修計畫 <input type="checkbox"/> 新建計畫 <input type="checkbox"/> 相關計畫 <input type="checkbox"/> 其他	
531	淡水河	新中興橋水門	N:25°03' 01.43 E:121°29' 28.95	<input type="checkbox"/> 正常 <input type="checkbox"/> 立即改善 <input type="checkbox"/> 注意改善 <input type="checkbox"/> 計畫改善		<input type="checkbox"/> 歲修計畫 <input type="checkbox"/> 新建計畫 <input type="checkbox"/> 相關計畫 <input type="checkbox"/> 其他	
532	淡水河	一號中興橋水門	N:25°02' 58.97 E:121°29' 29.98	<input type="checkbox"/> 正常 <input type="checkbox"/> 立即改善 <input type="checkbox"/> 注意改善 <input type="checkbox"/> 計畫改善		<input type="checkbox"/> 歲修計畫 <input type="checkbox"/> 新建計畫 <input type="checkbox"/> 相關計畫 <input type="checkbox"/> 其他	
533	淡水河	新同安水門	N:25°03' 26.40 E:121°30' 02.27	<input type="checkbox"/> 正常 <input type="checkbox"/> 立即改善 <input type="checkbox"/> 注意改善 <input type="checkbox"/> 計畫改善		<input type="checkbox"/> 歲修計畫 <input type="checkbox"/> 新建計畫 <input type="checkbox"/> 相關計畫 <input type="checkbox"/> 其他	
534	淡水河	三號福德南街水門	N:25°03' 40.88 E:121°30' 12.59	<input type="checkbox"/> 正常 <input type="checkbox"/> 立即改善 <input type="checkbox"/> 注意改善 <input type="checkbox"/> 計畫改善		<input type="checkbox"/> 歲修計畫 <input type="checkbox"/> 新建計畫 <input type="checkbox"/> 相關計畫 <input type="checkbox"/> 其他	
535	淡水河	龍門路水門	N:25°04' 27.83 E:121°30' 12.04	<input type="checkbox"/> 正常 <input type="checkbox"/> 立即改善 <input type="checkbox"/> 注意改善 <input type="checkbox"/> 計畫改善		<input type="checkbox"/> 歲修計畫 <input type="checkbox"/> 新建計畫 <input type="checkbox"/> 相關計畫 <input type="checkbox"/> 其他	
536	淡水河	龍門路內水門	N:25°04' 27.63 E:121°30' 11.33	<input type="checkbox"/> 正常 <input type="checkbox"/> 立即改善 <input type="checkbox"/> 注意改善 <input type="checkbox"/> 計畫改善		<input type="checkbox"/> 歲修計畫 <input type="checkbox"/> 新建計畫 <input type="checkbox"/> 相關計畫 <input type="checkbox"/> 其他	
537	淡水河	重陽路水門外水門	N:25°04' 46.50 E:121°30' 04.01	<input type="checkbox"/> 正常 <input type="checkbox"/> 立即改善 <input type="checkbox"/> 注意改善 <input type="checkbox"/> 計畫改善		<input type="checkbox"/> 歲修計畫 <input type="checkbox"/> 新建計畫 <input type="checkbox"/> 相關計畫 <input type="checkbox"/> 其他	
538	淡水河	溪美水門	N:25°05' 32.31 E:121°29' 22.18	<input type="checkbox"/> 正常 <input type="checkbox"/> 立即改善 <input type="checkbox"/> 注意改善 <input type="checkbox"/> 計畫改善		<input type="checkbox"/> 歲修計畫 <input type="checkbox"/> 新建計畫 <input type="checkbox"/> 相關計畫 <input type="checkbox"/> 其他	
539	淡水河	溪美內水門	N:25°05' 31.86 E:121°29' 21.85	<input type="checkbox"/> 正常 <input type="checkbox"/> 立即改善 <input type="checkbox"/> 注意改善 <input type="checkbox"/> 計畫改善		<input type="checkbox"/> 歲修計畫 <input type="checkbox"/> 新建計畫 <input type="checkbox"/> 相關計畫 <input type="checkbox"/> 其他	
540	基隆河	瑞基弓 0+100L 舌閘	N:25°05' 32.58 E:121°49' 57.88	<input type="checkbox"/> 正常 <input type="checkbox"/> 立即改善 <input type="checkbox"/> 注意改善 <input type="checkbox"/> 計畫改善		<input type="checkbox"/> 歲修計畫 <input type="checkbox"/> 新建計畫 <input type="checkbox"/> 相關計畫 <input type="checkbox"/> 其他	
541	基隆河	瑞基弓 0+101R 舌閘	N:25°05' 33.33 E:121°49' 57.67	<input type="checkbox"/> 正常 <input type="checkbox"/> 立即改善 <input type="checkbox"/> 注意改善 <input type="checkbox"/> 計畫改善		<input type="checkbox"/> 歲修計畫 <input type="checkbox"/> 新建計畫 <input type="checkbox"/> 相關計畫 <input type="checkbox"/> 其他	
542	基隆河	瑞基弓 0+150R 舌閘	N:25°05' 35.61 E:121°49' 57.38	<input type="checkbox"/> 正常 <input type="checkbox"/> 立即改善 <input type="checkbox"/> 注意改善 <input type="checkbox"/> 計畫改善		<input type="checkbox"/> 歲修計畫 <input type="checkbox"/> 新建計畫 <input type="checkbox"/> 相關計畫 <input type="checkbox"/> 其他	

編號	水系	水門名稱	座標或樁號	抽查結果	經費(仟元)	列入計畫別	備註
543	基隆河	瑞基弓 0+151R 舌閘	N:25°05' 35.65 E:121°49' 57.44	<input type="checkbox"/> 正常 <input type="checkbox"/> 立即改善 <input type="checkbox"/> 注意改善 <input type="checkbox"/> 計畫改善		<input type="checkbox"/> 歲修計畫 <input type="checkbox"/> 新建計畫 <input type="checkbox"/> 相關計畫 <input type="checkbox"/> 其他	
544	基隆河	瑞基弓 0+200R 舌閘	N:25°05' 38.37 E:121°49' 57.22	<input type="checkbox"/> 正常 <input type="checkbox"/> 立即改善 <input type="checkbox"/> 注意改善 <input type="checkbox"/> 計畫改善		<input type="checkbox"/> 歲修計畫 <input type="checkbox"/> 新建計畫 <input type="checkbox"/> 相關計畫 <input type="checkbox"/> 其他	
545	基隆河	瑞基弓 0+201R 舌閘	N:25°05' 38.38 E:121°49' 57.18	<input type="checkbox"/> 正常 <input type="checkbox"/> 立即改善 <input type="checkbox"/> 注意改善 <input type="checkbox"/> 計畫改善		<input type="checkbox"/> 歲修計畫 <input type="checkbox"/> 新建計畫 <input type="checkbox"/> 相關計畫 <input type="checkbox"/> 其他	
546	基隆河	瑞基弓 0+250R 舌閘	N:25°05' 39.53 E:121°49' 57.25	<input type="checkbox"/> 正常 <input type="checkbox"/> 立即改善 <input type="checkbox"/> 注意改善 <input type="checkbox"/> 計畫改善		<input type="checkbox"/> 歲修計畫 <input type="checkbox"/> 新建計畫 <input type="checkbox"/> 相關計畫 <input type="checkbox"/> 其他	
547	基隆河	瑞基弓 0+251R 舌閘	N:25°05' 39.47 E:121°49' 57.28	<input type="checkbox"/> 正常 <input type="checkbox"/> 立即改善 <input type="checkbox"/> 注意改善 <input type="checkbox"/> 計畫改善		<input type="checkbox"/> 歲修計畫 <input type="checkbox"/> 新建計畫 <input type="checkbox"/> 相關計畫 <input type="checkbox"/> 其他	
548	基隆河	瑞基弓 0+300R 舌閘	N:25°05' 41.22 E:121°49' 57.54	<input type="checkbox"/> 正常 <input type="checkbox"/> 立即改善 <input type="checkbox"/> 注意改善 <input type="checkbox"/> 計畫改善		<input type="checkbox"/> 歲修計畫 <input type="checkbox"/> 新建計畫 <input type="checkbox"/> 相關計畫 <input type="checkbox"/> 其他	
549	基隆河	瑞基弓 0+301R 舌閘	N:25°05' 41.23 E:121°49' 57.57	<input type="checkbox"/> 正常 <input type="checkbox"/> 立即改善 <input type="checkbox"/> 注意改善 <input type="checkbox"/> 計畫改善		<input type="checkbox"/> 歲修計畫 <input type="checkbox"/> 新建計畫 <input type="checkbox"/> 相關計畫 <input type="checkbox"/> 其他	
550	基隆河	瑞基中 0+113L 舌閘	N:25°06' 27.38 E:121°48' 48.57	<input type="checkbox"/> 正常 <input type="checkbox"/> 立即改善 <input type="checkbox"/> 注意改善 <input type="checkbox"/> 計畫改善		<input type="checkbox"/> 歲修計畫 <input type="checkbox"/> 新建計畫 <input type="checkbox"/> 相關計畫 <input type="checkbox"/> 其他	
551	基隆河	瑞基中 0+208L 舌閘	N:25°06' 27.37 E:121°48' 48.40	<input type="checkbox"/> 正常 <input type="checkbox"/> 立即改善 <input type="checkbox"/> 注意改善 <input type="checkbox"/> 計畫改善		<input type="checkbox"/> 歲修計畫 <input type="checkbox"/> 新建計畫 <input type="checkbox"/> 相關計畫 <input type="checkbox"/> 其他	
552	基隆河	瑞基中 0+125L 舌閘	N:25°06' 15.37 E:121°49' 10.65	<input type="checkbox"/> 正常 <input type="checkbox"/> 立即改善 <input type="checkbox"/> 注意改善 <input type="checkbox"/> 計畫改善		<input type="checkbox"/> 歲修計畫 <input type="checkbox"/> 新建計畫 <input type="checkbox"/> 相關計畫 <input type="checkbox"/> 其他	
553	基隆河	瑞基中 0+825L 舌閘	N:25°06' 28.89 E:121°48' 53.07	<input type="checkbox"/> 正常 <input type="checkbox"/> 立即改善 <input type="checkbox"/> 注意改善 <input type="checkbox"/> 計畫改善		<input type="checkbox"/> 歲修計畫 <input type="checkbox"/> 新建計畫 <input type="checkbox"/> 相關計畫 <input type="checkbox"/> 其他	
554	基隆河	瑞基介 0+025L 舌閘	N:25°06' 23.99 E:121°48' 14.33	<input type="checkbox"/> 正常 <input type="checkbox"/> 立即改善 <input type="checkbox"/> 注意改善 <input type="checkbox"/> 計畫改善		<input type="checkbox"/> 歲修計畫 <input type="checkbox"/> 新建計畫 <input type="checkbox"/> 相關計畫 <input type="checkbox"/> 其他	
555	基隆河	瑞基介 0+069L 舌閘	N:25°06' 24.21 E:121°48' 13.56	<input type="checkbox"/> 正常 <input type="checkbox"/> 立即改善 <input type="checkbox"/> 注意改善 <input type="checkbox"/> 計畫改善		<input type="checkbox"/> 歲修計畫 <input type="checkbox"/> 新建計畫 <input type="checkbox"/> 相關計畫 <input type="checkbox"/> 其他	
556	基隆河	瑞基介 0+071L 舌閘	N:25°06' 24.33 E:121°48' 13.52	<input type="checkbox"/> 正常 <input type="checkbox"/> 立即改善 <input type="checkbox"/> 注意改善 <input type="checkbox"/> 計畫改善		<input type="checkbox"/> 歲修計畫 <input type="checkbox"/> 新建計畫 <input type="checkbox"/> 相關計畫 <input type="checkbox"/> 其他	
557	基隆河	瑞基介 0+099L 舌閘	N:25°06' 24.65 E:121°48' 12.78	<input type="checkbox"/> 正常 <input type="checkbox"/> 立即改善 <input type="checkbox"/> 注意改善 <input type="checkbox"/> 計畫改善		<input type="checkbox"/> 歲修計畫 <input type="checkbox"/> 新建計畫 <input type="checkbox"/> 相關計畫 <input type="checkbox"/> 其他	
558	基隆河	瑞基介 0+118L 舌閘	N:25°06' 24.89 E:121°48' 11.97	<input type="checkbox"/> 正常 <input type="checkbox"/> 立即改善 <input type="checkbox"/> 注意改善 <input type="checkbox"/> 計畫改善		<input type="checkbox"/> 歲修計畫 <input type="checkbox"/> 新建計畫 <input type="checkbox"/> 相關計畫 <input type="checkbox"/> 其他	
559	基隆河	瑞基介 0+121L 舌閘	N:25°06' 24.92 E:121°48' 11.71	<input type="checkbox"/> 正常 <input type="checkbox"/> 立即改善 <input type="checkbox"/> 注意改善 <input type="checkbox"/> 計畫改善		<input type="checkbox"/> 歲修計畫 <input type="checkbox"/> 新建計畫 <input type="checkbox"/> 相關計畫 <input type="checkbox"/> 其他	
560	基隆河	瑞基介 0+128L 舌閘	N:25°06' 24.99 E:121°48' 11.72	<input type="checkbox"/> 正常 <input type="checkbox"/> 立即改善 <input type="checkbox"/> 注意改善 <input type="checkbox"/> 計畫改善		<input type="checkbox"/> 歲修計畫 <input type="checkbox"/> 新建計畫 <input type="checkbox"/> 相關計畫 <input type="checkbox"/> 其他	
561	基隆河	瑞基介 0+138L 舌閘	N:25°06' 25.01 E:121°48' 11.39	<input type="checkbox"/> 正常 <input type="checkbox"/> 立即改善 <input type="checkbox"/> 注意改善 <input type="checkbox"/> 計畫改善		<input type="checkbox"/> 歲修計畫 <input type="checkbox"/> 新建計畫 <input type="checkbox"/> 相關計畫 <input type="checkbox"/> 其他	

編號	水系	水門名稱	座標或樁號	抽查結果	經費(仟元)	列入計畫別	備註
562	基隆河	瑞基介 0+145L 舌閘	N:25°06' 25.04 E:121°48' 11.20	<input type="checkbox"/> 正常 <input type="checkbox"/> 立即改善 <input type="checkbox"/> 注意改善 <input type="checkbox"/> 計畫改善		<input type="checkbox"/> 歲修計畫 <input type="checkbox"/> 新建計畫 <input type="checkbox"/> 相關計畫 <input type="checkbox"/> 其他	
563	基隆河	瑞基介 0+146L 舌閘	N:25°06' 25.04 E:121°48' 11.11	<input type="checkbox"/> 正常 <input type="checkbox"/> 立即改善 <input type="checkbox"/> 注意改善 <input type="checkbox"/> 計畫改善		<input type="checkbox"/> 歲修計畫 <input type="checkbox"/> 新建計畫 <input type="checkbox"/> 相關計畫 <input type="checkbox"/> 其他	
564	基隆河	瑞基介 0+184L 舌閘	N:25°06' 25.44 E:121°48' 09.85	<input type="checkbox"/> 正常 <input type="checkbox"/> 立即改善 <input type="checkbox"/> 注意改善 <input type="checkbox"/> 計畫改善		<input type="checkbox"/> 歲修計畫 <input type="checkbox"/> 新建計畫 <input type="checkbox"/> 相關計畫 <input type="checkbox"/> 其他	
565	基隆河	瑞基介 0+000R 舌閘	N:25°06' 24.95 E:121°48' 36.62	<input type="checkbox"/> 正常 <input type="checkbox"/> 立即改善 <input type="checkbox"/> 注意改善 <input type="checkbox"/> 計畫改善		<input type="checkbox"/> 歲修計畫 <input type="checkbox"/> 新建計畫 <input type="checkbox"/> 相關計畫 <input type="checkbox"/> 其他	
566	基隆河	瑞基介 0+005R 舌閘	N:25°06' 25.17 E:121°48' 17.03	<input type="checkbox"/> 正常 <input type="checkbox"/> 立即改善 <input type="checkbox"/> 注意改善 <input type="checkbox"/> 計畫改善		<input type="checkbox"/> 歲修計畫 <input type="checkbox"/> 新建計畫 <input type="checkbox"/> 相關計畫 <input type="checkbox"/> 其他	
567	基隆河	瑞基介 0+020R 舌閘	N:25°06' 25.94 E:121°48' 15.83	<input type="checkbox"/> 正常 <input type="checkbox"/> 立即改善 <input type="checkbox"/> 注意改善 <input type="checkbox"/> 計畫改善		<input type="checkbox"/> 歲修計畫 <input type="checkbox"/> 新建計畫 <input type="checkbox"/> 相關計畫 <input type="checkbox"/> 其他	
568	基隆河	瑞基介 0+040R 舌閘	N:25°06' 26.22 E:121°48' 15.39	<input type="checkbox"/> 正常 <input type="checkbox"/> 立即改善 <input type="checkbox"/> 注意改善 <input type="checkbox"/> 計畫改善		<input type="checkbox"/> 歲修計畫 <input type="checkbox"/> 新建計畫 <input type="checkbox"/> 相關計畫 <input type="checkbox"/> 其他	
569	基隆河	瑞基介 0+050R 舌閘	N:25°06' 26.35 E:121°48' 15.02	<input type="checkbox"/> 正常 <input type="checkbox"/> 立即改善 <input type="checkbox"/> 注意改善 <input type="checkbox"/> 計畫改善		<input type="checkbox"/> 歲修計畫 <input type="checkbox"/> 新建計畫 <input type="checkbox"/> 相關計畫 <input type="checkbox"/> 其他	
570	基隆河	瑞基介 0+070R 舌閘	N:25°06' 26.45 E:121°48' 14.14	<input type="checkbox"/> 正常 <input type="checkbox"/> 立即改善 <input type="checkbox"/> 注意改善 <input type="checkbox"/> 計畫改善		<input type="checkbox"/> 歲修計畫 <input type="checkbox"/> 新建計畫 <input type="checkbox"/> 相關計畫 <input type="checkbox"/> 其他	
571	基隆河	瑞基介 0+080R 舌閘	N:25°06' 26.81 E:121°48' 13.47	<input type="checkbox"/> 正常 <input type="checkbox"/> 立即改善 <input type="checkbox"/> 注意改善 <input type="checkbox"/> 計畫改善		<input type="checkbox"/> 歲修計畫 <input type="checkbox"/> 新建計畫 <input type="checkbox"/> 相關計畫 <input type="checkbox"/> 其他	
572	基隆河	瑞基介 0+115R 舌閘	N:25°06' 26.92 E:121°48' 13.21	<input type="checkbox"/> 正常 <input type="checkbox"/> 立即改善 <input type="checkbox"/> 注意改善 <input type="checkbox"/> 計畫改善		<input type="checkbox"/> 歲修計畫 <input type="checkbox"/> 新建計畫 <input type="checkbox"/> 相關計畫 <input type="checkbox"/> 其他	
573	基隆河	瑞基介 0+180R 舌閘	N:25°06' 27.59 E:121°48' 10.65	<input type="checkbox"/> 正常 <input type="checkbox"/> 立即改善 <input type="checkbox"/> 注意改善 <input type="checkbox"/> 計畫改善		<input type="checkbox"/> 歲修計畫 <input type="checkbox"/> 新建計畫 <input type="checkbox"/> 相關計畫 <input type="checkbox"/> 其他	
574	基隆河	瑞基介 0+287L 舌閘	N:25°06' 26.22 E:121°48' 06.32	<input type="checkbox"/> 正常 <input type="checkbox"/> 立即改善 <input type="checkbox"/> 注意改善 <input type="checkbox"/> 計畫改善		<input type="checkbox"/> 歲修計畫 <input type="checkbox"/> 新建計畫 <input type="checkbox"/> 相關計畫 <input type="checkbox"/> 其他	
575	基隆河	瑞基介 0+362L 舌閘	N:25°06' 26.97 E:121°48' 03.81	<input type="checkbox"/> 正常 <input type="checkbox"/> 立即改善 <input type="checkbox"/> 注意改善 <input type="checkbox"/> 計畫改善		<input type="checkbox"/> 歲修計畫 <input type="checkbox"/> 新建計畫 <input type="checkbox"/> 相關計畫 <input type="checkbox"/> 其他	
576	基隆河	瑞基介 0+405L 舌閘	N:25°06' 27.37 E:121°48' 02.20	<input type="checkbox"/> 正常 <input type="checkbox"/> 立即改善 <input type="checkbox"/> 注意改善 <input type="checkbox"/> 計畫改善		<input type="checkbox"/> 歲修計畫 <input type="checkbox"/> 新建計畫 <input type="checkbox"/> 相關計畫 <input type="checkbox"/> 其他	
577	基隆河	瑞基介 0+410L 舌閘	N:25°06' 27.46 E:121°48' 02.11	<input type="checkbox"/> 正常 <input type="checkbox"/> 立即改善 <input type="checkbox"/> 注意改善 <input type="checkbox"/> 計畫改善		<input type="checkbox"/> 歲修計畫 <input type="checkbox"/> 新建計畫 <input type="checkbox"/> 相關計畫 <input type="checkbox"/> 其他	
578	基隆河	瑞基傑 0+190L 舌閘	N:25°06' 38.18 E:121°47' 50.08	<input type="checkbox"/> 正常 <input type="checkbox"/> 立即改善 <input type="checkbox"/> 注意改善 <input type="checkbox"/> 計畫改善		<input type="checkbox"/> 歲修計畫 <input type="checkbox"/> 新建計畫 <input type="checkbox"/> 相關計畫 <input type="checkbox"/> 其他	
579	基隆河	瑞基傑 0+300L 舌閘	N:25°06' 42.35 E:121°47' 45.48	<input type="checkbox"/> 正常 <input type="checkbox"/> 立即改善 <input type="checkbox"/> 注意改善 <input type="checkbox"/> 計畫改善		<input type="checkbox"/> 歲修計畫 <input type="checkbox"/> 新建計畫 <input type="checkbox"/> 相關計畫 <input type="checkbox"/> 其他	
580	基隆河	瑞基國 0+160L 舌閘	N:25°06' 12.66 E:121°47' 04.25	<input type="checkbox"/> 正常 <input type="checkbox"/> 立即改善 <input type="checkbox"/> 注意改善 <input type="checkbox"/> 計畫改善		<input type="checkbox"/> 歲修計畫 <input type="checkbox"/> 新建計畫 <input type="checkbox"/> 相關計畫 <input type="checkbox"/> 其他	

編號	水系	水門名稱	座標或樁號	抽查結果	經費(仟元)	列入計畫別	備註
581	基隆河	瑞基國 0+240L 舌閘及手動捲揚式水門	N:25°06' 10.21 E:121°47' 04.59	<input type="checkbox"/> 正常 <input type="checkbox"/> 立即改善 <input type="checkbox"/> 注意改善 <input type="checkbox"/> 計畫改善		<input type="checkbox"/> 歲修計畫 <input type="checkbox"/> 新建計畫 <input type="checkbox"/> 相關計畫 <input type="checkbox"/> 其他	
582	基隆河	瑞基國 0+368L 舌閘及手動捲揚式水門	N:25°06' 05.96 E:121°47' 04.97	<input type="checkbox"/> 正常 <input type="checkbox"/> 立即改善 <input type="checkbox"/> 注意改善 <input type="checkbox"/> 計畫改善		<input type="checkbox"/> 歲修計畫 <input type="checkbox"/> 新建計畫 <input type="checkbox"/> 相關計畫 <input type="checkbox"/> 其他	
583	基隆河	瑞基國 0+500L 舌閘	N:25°06' 02.04 E:121°47' 04.01	<input type="checkbox"/> 正常 <input type="checkbox"/> 立即改善 <input type="checkbox"/> 注意改善 <input type="checkbox"/> 計畫改善		<input type="checkbox"/> 歲修計畫 <input type="checkbox"/> 新建計畫 <input type="checkbox"/> 相關計畫 <input type="checkbox"/> 其他	
584	基隆河	瑞基國 0+540L 舌閘	N:25°06' 01.16 E:121°47' 03.10	<input type="checkbox"/> 正常 <input type="checkbox"/> 立即改善 <input type="checkbox"/> 注意改善 <input type="checkbox"/> 計畫改善		<input type="checkbox"/> 歲修計畫 <input type="checkbox"/> 新建計畫 <input type="checkbox"/> 相關計畫 <input type="checkbox"/> 其他	
585	基隆河	瑞基楓 0+100L 舌閘	N:25°06' 16.11 E:121°46' 31.94	<input type="checkbox"/> 正常 <input type="checkbox"/> 立即改善 <input type="checkbox"/> 注意改善 <input type="checkbox"/> 計畫改善		<input type="checkbox"/> 歲修計畫 <input type="checkbox"/> 新建計畫 <input type="checkbox"/> 相關計畫 <input type="checkbox"/> 其他	
586	基隆河	瑞基楓 0+190L 舌閘	N:25°06' 18.95 E:121°46' 32.76	<input type="checkbox"/> 正常 <input type="checkbox"/> 立即改善 <input type="checkbox"/> 注意改善 <input type="checkbox"/> 計畫改善		<input type="checkbox"/> 歲修計畫 <input type="checkbox"/> 新建計畫 <input type="checkbox"/> 相關計畫 <input type="checkbox"/> 其他	
587	基隆河	瑞基楓 0+400L 舌閘	N:25°06' 25.72 E:121°46' 34.13	<input type="checkbox"/> 正常 <input type="checkbox"/> 立即改善 <input type="checkbox"/> 注意改善 <input type="checkbox"/> 計畫改善		<input type="checkbox"/> 歲修計畫 <input type="checkbox"/> 新建計畫 <input type="checkbox"/> 相關計畫 <input type="checkbox"/> 其他	
588	基隆河	瑞基楓 0+580L 舌閘	N:25°06' 30.22 E:121°46' 29.57	<input type="checkbox"/> 正常 <input type="checkbox"/> 立即改善 <input type="checkbox"/> 注意改善 <input type="checkbox"/> 計畫改善		<input type="checkbox"/> 歲修計畫 <input type="checkbox"/> 新建計畫 <input type="checkbox"/> 相關計畫 <input type="checkbox"/> 其他	
589	基隆河	瑞基楓 0+715L 舌閘	N:25°06' 30.93 E:121°46' 24.60	<input type="checkbox"/> 正常 <input type="checkbox"/> 立即改善 <input type="checkbox"/> 注意改善 <input type="checkbox"/> 計畫改善		<input type="checkbox"/> 歲修計畫 <input type="checkbox"/> 新建計畫 <input type="checkbox"/> 相關計畫 <input type="checkbox"/> 其他	
590	基隆河	瑞基楓 0+925L 舌閘	N:25°06' 31.31 E:121°46' 17.13	<input type="checkbox"/> 正常 <input type="checkbox"/> 立即改善 <input type="checkbox"/> 注意改善 <input type="checkbox"/> 計畫改善		<input type="checkbox"/> 歲修計畫 <input type="checkbox"/> 新建計畫 <input type="checkbox"/> 相關計畫 <input type="checkbox"/> 其他	
591	基隆河	東和坑大排與瑞八公路交接處舌閘及蝶閘	N:25°06' 25.19 E:121°48' 01.96	<input type="checkbox"/> 正常 <input type="checkbox"/> 立即改善 <input type="checkbox"/> 注意改善 <input type="checkbox"/> 計畫改善		<input type="checkbox"/> 歲修計畫 <input type="checkbox"/> 新建計畫 <input type="checkbox"/> 相關計畫 <input type="checkbox"/> 其他	
592	基隆河	汐保 1+460-A(左岸)	N:25°04' 58.13 E:121°40' 60.55	<input type="checkbox"/> 正常 <input type="checkbox"/> 立即改善 <input type="checkbox"/> 注意改善 <input type="checkbox"/> 計畫改善		<input type="checkbox"/> 歲修計畫 <input type="checkbox"/> 新建計畫 <input type="checkbox"/> 相關計畫 <input type="checkbox"/> 其他	
593	基隆河	汐保 0+450-1-E(右岸內新增)	N:25°04' 39.98 E:121°40' 26.65	<input type="checkbox"/> 正常 <input type="checkbox"/> 立即改善 <input type="checkbox"/> 注意改善 <input type="checkbox"/> 計畫改善		<input type="checkbox"/> 歲修計畫 <input type="checkbox"/> 新建計畫 <input type="checkbox"/> 相關計畫 <input type="checkbox"/> 其他	
594	基隆河	汐保 0+450-1-A(右岸內)		<input type="checkbox"/> 正常 <input type="checkbox"/> 立即改善 <input type="checkbox"/> 注意改善 <input type="checkbox"/> 計畫改善		<input type="checkbox"/> 歲修計畫 <input type="checkbox"/> 新建計畫 <input type="checkbox"/> 相關計畫 <input type="checkbox"/> 其他	
595	基隆河	汐保 0+450-2-E(右岸外新增)	N:25°04' 40.11 E:121°40' 26.78	<input type="checkbox"/> 正常 <input type="checkbox"/> 立即改善 <input type="checkbox"/> 注意改善 <input type="checkbox"/> 計畫改善		<input type="checkbox"/> 歲修計畫 <input type="checkbox"/> 新建計畫 <input type="checkbox"/> 相關計畫 <input type="checkbox"/> 其他	
596	基隆河	汐保 1+312-E(右岸)	N:25°04' 29.12 E:121°40' 47.91	<input type="checkbox"/> 正常 <input type="checkbox"/> 立即改善 <input type="checkbox"/> 注意改善 <input type="checkbox"/> 計畫改善		<input type="checkbox"/> 歲修計畫 <input type="checkbox"/> 新建計畫 <input type="checkbox"/> 相關計畫 <input type="checkbox"/> 其他	
597	基隆河	汐保 1+660-A(右岸)	N:25°04' 21.34 E:121°40' 56.71	<input type="checkbox"/> 正常 <input type="checkbox"/> 立即改善 <input type="checkbox"/> 注意改善 <input type="checkbox"/> 計畫改善		<input type="checkbox"/> 歲修計畫 <input type="checkbox"/> 新建計畫 <input type="checkbox"/> 相關計畫 <input type="checkbox"/> 其他	
598	基隆河	汐鄉 0+084 左岸	N:25°04' 54.13 E:121°40' 10.67	<input type="checkbox"/> 正常 <input type="checkbox"/> 立即改善 <input type="checkbox"/> 注意改善 <input type="checkbox"/> 計畫改善		<input type="checkbox"/> 歲修計畫 <input type="checkbox"/> 新建計畫 <input type="checkbox"/> 相關計畫 <input type="checkbox"/> 其他	
599	基隆河	汐鄉 0+168 左岸	N:25°04' 56.58 E:121°0' 08.99	<input type="checkbox"/> 正常 <input type="checkbox"/> 立即改善 <input type="checkbox"/> 注意改善 <input type="checkbox"/> 計畫改善		<input type="checkbox"/> 歲修計畫 <input type="checkbox"/> 新建計畫 <input type="checkbox"/> 相關計畫 <input type="checkbox"/> 其他	

編號	水系	水門名稱	座標或樁號	抽查結果	經費(仟元)	列入計畫別	備註
600	基隆河	汐鄉 0+075 右岸	N:25°04' 54.19 E:121°40' 10.41	<input type="checkbox"/> 正常 <input type="checkbox"/> 立即改善 <input type="checkbox"/> 注意改善 <input type="checkbox"/> 計畫改善		<input type="checkbox"/> 歲修計畫 <input type="checkbox"/> 新建計畫 <input type="checkbox"/> 相關計畫 <input type="checkbox"/> 其他	
601	基隆河	汐鄉 0+218H.A 右岸	N:25°04' 57.03 E:121°40' 07.37	<input type="checkbox"/> 正常 <input type="checkbox"/> 立即改善 <input type="checkbox"/> 注意改善 <input type="checkbox"/> 計畫改善		<input type="checkbox"/> 歲修計畫 <input type="checkbox"/> 新建計畫 <input type="checkbox"/> 相關計畫 <input type="checkbox"/> 其他	
602	基隆河	汐鄉 0+230 右岸	N:25°04' 58.26 E:121°40' 06.06	<input type="checkbox"/> 正常 <input type="checkbox"/> 立即改善 <input type="checkbox"/> 注意改善 <input type="checkbox"/> 計畫改善		<input type="checkbox"/> 歲修計畫 <input type="checkbox"/> 新建計畫 <input type="checkbox"/> 相關計畫 <input type="checkbox"/> 其他	
603	基隆河	汐鄉 0+250 右岸	N:25°04' 57.36 E:121°40' 07.09	<input type="checkbox"/> 正常 <input type="checkbox"/> 立即改善 <input type="checkbox"/> 注意改善 <input type="checkbox"/> 計畫改善		<input type="checkbox"/> 歲修計畫 <input type="checkbox"/> 新建計畫 <input type="checkbox"/> 相關計畫 <input type="checkbox"/> 其他	
604	基隆河	汐基 7+580 右岸	N:25°04' 36.24 E:121°39' 44.44	<input type="checkbox"/> 正常 <input type="checkbox"/> 立即改善 <input type="checkbox"/> 注意改善 <input type="checkbox"/> 計畫改善		<input type="checkbox"/> 歲修計畫 <input type="checkbox"/> 新建計畫 <input type="checkbox"/> 相關計畫 <input type="checkbox"/> 其他	
605	基隆河	汐基 8+052 右岸	N:25°04' 26.15 E:121°39' 32.94	<input type="checkbox"/> 正常 <input type="checkbox"/> 立即改善 <input type="checkbox"/> 注意改善 <input type="checkbox"/> 計畫改善		<input type="checkbox"/> 歲修計畫 <input type="checkbox"/> 新建計畫 <input type="checkbox"/> 相關計畫 <input type="checkbox"/> 其他	
606	基隆河	汐基 10+040 右岸	N:25°04' 15.31 E:121°38' 58.55	<input type="checkbox"/> 正常 <input type="checkbox"/> 立即改善 <input type="checkbox"/> 注意改善 <input type="checkbox"/> 計畫改善		<input type="checkbox"/> 歲修計畫 <input type="checkbox"/> 新建計畫 <input type="checkbox"/> 相關計畫 <input type="checkbox"/> 其他	
607	基隆河	汐基 10+200 右岸	N:25°04' 20.49 E:121°39' 00.85	<input type="checkbox"/> 正常 <input type="checkbox"/> 立即改善 <input type="checkbox"/> 注意改善 <input type="checkbox"/> 計畫改善		<input type="checkbox"/> 歲修計畫 <input type="checkbox"/> 新建計畫 <input type="checkbox"/> 相關計畫 <input type="checkbox"/> 其他	
608	基隆河	汐基 10+295 右岸	N:25°04' 23.78 E:121°39' 01.57	<input type="checkbox"/> 正常 <input type="checkbox"/> 立即改善 <input type="checkbox"/> 注意改善 <input type="checkbox"/> 計畫改善		<input type="checkbox"/> 歲修計畫 <input type="checkbox"/> 新建計畫 <input type="checkbox"/> 相關計畫 <input type="checkbox"/> 其他	
609	基隆河	汐北 1+573-A (左岸)	N:25°05' 08.31 E:121°38' 52.10	<input type="checkbox"/> 正常 <input type="checkbox"/> 立即改善 <input type="checkbox"/> 注意改善 <input type="checkbox"/> 計畫改善		<input type="checkbox"/> 歲修計畫 <input type="checkbox"/> 新建計畫 <input type="checkbox"/> 相關計畫 <input type="checkbox"/> 其他	
610	基隆河	汐北 1+618-H.A (左岸)	N:25°05' 11.60 E:121°38' 53.10	<input type="checkbox"/> 正常 <input type="checkbox"/> 立即改善 <input type="checkbox"/> 注意改善 <input type="checkbox"/> 計畫改善		<input type="checkbox"/> 歲修計畫 <input type="checkbox"/> 新建計畫 <input type="checkbox"/> 相關計畫 <input type="checkbox"/> 其他	
611	基隆河	汐北 1+850 (左岸新增)	N:25°05' 16.03 E:121°38' 54.72	<input type="checkbox"/> 正常 <input type="checkbox"/> 立即改善 <input type="checkbox"/> 注意改善 <input type="checkbox"/> 計畫改善		<input type="checkbox"/> 歲修計畫 <input type="checkbox"/> 新建計畫 <input type="checkbox"/> 相關計畫 <input type="checkbox"/> 其他	
612	基隆河	汐北 1+054 (右岸新增)	N:25°05' 00.60 E:121°38' 50.57	<input type="checkbox"/> 正常 <input type="checkbox"/> 立即改善 <input type="checkbox"/> 注意改善 <input type="checkbox"/> 計畫改善		<input type="checkbox"/> 歲修計畫 <input type="checkbox"/> 新建計畫 <input type="checkbox"/> 相關計畫 <input type="checkbox"/> 其他	
613	基隆河	汐北 1+474-A.H (右岸新增)	N:25°05' 09.65 E:121°38' 47.48	<input type="checkbox"/> 正常 <input type="checkbox"/> 立即改善 <input type="checkbox"/> 注意改善 <input type="checkbox"/> 計畫改善		<input type="checkbox"/> 歲修計畫 <input type="checkbox"/> 新建計畫 <input type="checkbox"/> 相關計畫 <input type="checkbox"/> 其他	
614	基隆河	汐北 1+768 右岸	N:25°05' 14.65 E:121°38' 51.50	<input type="checkbox"/> 正常 <input type="checkbox"/> 立即改善 <input type="checkbox"/> 注意改善 <input type="checkbox"/> 計畫改善		<input type="checkbox"/> 歲修計畫 <input type="checkbox"/> 新建計畫 <input type="checkbox"/> 相關計畫 <input type="checkbox"/> 其他	
615	基隆河	汐北 1+800 (右岸新增)	N:25°05' 15.61 E:121°38' 49.09	<input type="checkbox"/> 正常 <input type="checkbox"/> 立即改善 <input type="checkbox"/> 注意改善 <input type="checkbox"/> 計畫改善		<input type="checkbox"/> 歲修計畫 <input type="checkbox"/> 新建計畫 <input type="checkbox"/> 相關計畫 <input type="checkbox"/> 其他	
616	基隆河	汐北 0+018H.A (左岸)	N:25°04' 34.23 E:121°38' 56.91	<input type="checkbox"/> 正常 <input type="checkbox"/> 立即改善 <input type="checkbox"/> 注意改善 <input type="checkbox"/> 計畫改善		<input type="checkbox"/> 歲修計畫 <input type="checkbox"/> 新建計畫 <input type="checkbox"/> 相關計畫 <input type="checkbox"/> 其他	
617	基隆河	汐北 0+248-A (左岸)	N:25°04' 41.72 E:121°38' 59.46	<input type="checkbox"/> 正常 <input type="checkbox"/> 立即改善 <input type="checkbox"/> 注意改善 <input type="checkbox"/> 計畫改善		<input type="checkbox"/> 歲修計畫 <input type="checkbox"/> 新建計畫 <input type="checkbox"/> 相關計畫 <input type="checkbox"/> 其他	
618	基隆河	汐北 0+150-A (右岸新增)	N:25°04' 38.70 E:121°38' 57.50	<input type="checkbox"/> 正常 <input type="checkbox"/> 立即改善 <input type="checkbox"/> 注意改善 <input type="checkbox"/> 計畫改善		<input type="checkbox"/> 歲修計畫 <input type="checkbox"/> 新建計畫 <input type="checkbox"/> 相關計畫 <input type="checkbox"/> 其他	

編號	水系	水門名稱	座標或橋號	抽查結果	經費(仟元)	列入計畫別	備註
619	基隆河	汐北 0+271-A (右岸新增)	N:25°04' 42.67 E:121°38' 57.54	<input type="checkbox"/> 正常 <input type="checkbox"/> 立即改善 <input type="checkbox"/> 注意改善 <input type="checkbox"/> 計畫改善		<input type="checkbox"/> 歲修計畫 <input type="checkbox"/> 新建計畫 <input type="checkbox"/> 相關計畫 <input type="checkbox"/> 其他	
620	基隆河	汐北 0+474-A (右岸新增)	N:25°04' 47.86 E:121°38' 54.54	<input type="checkbox"/> 正常 <input type="checkbox"/> 立即改善 <input type="checkbox"/> 注意改善 <input type="checkbox"/> 計畫改善		<input type="checkbox"/> 歲修計畫 <input type="checkbox"/> 新建計畫 <input type="checkbox"/> 相關計畫 <input type="checkbox"/> 其他	
621	基隆河	汐北 0+514-A (右岸新增)	N:25°04' 48.50 E:121°38' 56.42	<input type="checkbox"/> 正常 <input type="checkbox"/> 立即改善 <input type="checkbox"/> 注意改善 <input type="checkbox"/> 計畫改善		<input type="checkbox"/> 歲修計畫 <input type="checkbox"/> 新建計畫 <input type="checkbox"/> 相關計畫 <input type="checkbox"/> 其他	
622	基隆河	汐北 0+602-A (右岸新增)	N:25°04' 49.63 E:121°38' 55.20	<input type="checkbox"/> 正常 <input type="checkbox"/> 立即改善 <input type="checkbox"/> 注意改善 <input type="checkbox"/> 計畫改善		<input type="checkbox"/> 歲修計畫 <input type="checkbox"/> 新建計畫 <input type="checkbox"/> 相關計畫 <input type="checkbox"/> 其他	
623	基隆河	汐北 0+630-A (右岸新增)	N:25°04' 50.61 E:121°38' 53.64	<input type="checkbox"/> 正常 <input type="checkbox"/> 立即改善 <input type="checkbox"/> 注意改善 <input type="checkbox"/> 計畫改善		<input type="checkbox"/> 歲修計畫 <input type="checkbox"/> 新建計畫 <input type="checkbox"/> 相關計畫 <input type="checkbox"/> 其他	
624	基隆河	汐北 0+722-A (右岸新增)	N:25°04' 54.03 E:121°38' 55.60	<input type="checkbox"/> 正常 <input type="checkbox"/> 立即改善 <input type="checkbox"/> 注意改善 <input type="checkbox"/> 計畫改善		<input type="checkbox"/> 歲修計畫 <input type="checkbox"/> 新建計畫 <input type="checkbox"/> 相關計畫 <input type="checkbox"/> 其他	
625	基隆河	汐北 0+873-A (右岸新增)	N:25°04' 54.57 E:121°38' 53.41	<input type="checkbox"/> 正常 <input type="checkbox"/> 立即改善 <input type="checkbox"/> 注意改善 <input type="checkbox"/> 計畫改善		<input type="checkbox"/> 歲修計畫 <input type="checkbox"/> 新建計畫 <input type="checkbox"/> 相關計畫 <input type="checkbox"/> 其他	
626	基隆河	汐基 12+295-H.A(右岸)	N:25°04' 01.01 E:121°38' 16.95	<input type="checkbox"/> 正常 <input type="checkbox"/> 立即改善 <input type="checkbox"/> 注意改善 <input type="checkbox"/> 計畫改善		<input type="checkbox"/> 歲修計畫 <input type="checkbox"/> 新建計畫 <input type="checkbox"/> 相關計畫 <input type="checkbox"/> 其他	
627	基隆河	金龍湖 1	N:25°04' 19.41 E:121°38' 00.40	<input type="checkbox"/> 正常 <input type="checkbox"/> 立即改善 <input type="checkbox"/> 注意改善 <input type="checkbox"/> 計畫改善		<input type="checkbox"/> 歲修計畫 <input type="checkbox"/> 新建計畫 <input type="checkbox"/> 相關計畫 <input type="checkbox"/> 其他	
628	基隆河	金龍湖 2	N:25°04' 19.38 E:121°38' 00.30	<input type="checkbox"/> 正常 <input type="checkbox"/> 立即改善 <input type="checkbox"/> 注意改善 <input type="checkbox"/> 計畫改善		<input type="checkbox"/> 歲修計畫 <input type="checkbox"/> 新建計畫 <input type="checkbox"/> 相關計畫 <input type="checkbox"/> 其他	
629	基隆河	金龍湖 3	N:25°04' 19.45 E:121°38' 00.18	<input type="checkbox"/> 正常 <input type="checkbox"/> 立即改善 <input type="checkbox"/> 注意改善 <input type="checkbox"/> 計畫改善		<input type="checkbox"/> 歲修計畫 <input type="checkbox"/> 新建計畫 <input type="checkbox"/> 相關計畫 <input type="checkbox"/> 其他	
630	基隆河	汐八 0+010-A (左岸)	N:25°04' 34.12 E:121°38' 46.33	<input type="checkbox"/> 正常 <input type="checkbox"/> 立即改善 <input type="checkbox"/> 注意改善 <input type="checkbox"/> 計畫改善		<input type="checkbox"/> 歲修計畫 <input type="checkbox"/> 新建計畫 <input type="checkbox"/> 相關計畫 <input type="checkbox"/> 其他	
631	基隆河	汐八 0+105-A (左岸)	N:25°04' 36.78 E:121°38' 45.64	<input type="checkbox"/> 正常 <input type="checkbox"/> 立即改善 <input type="checkbox"/> 注意改善 <input type="checkbox"/> 計畫改善		<input type="checkbox"/> 歲修計畫 <input type="checkbox"/> 新建計畫 <input type="checkbox"/> 相關計畫 <input type="checkbox"/> 其他	
632	基隆河	汐八 0+900-A (左岸)	N:25°04' 44.19 E:121°38' 32.93	<input type="checkbox"/> 正常 <input type="checkbox"/> 立即改善 <input type="checkbox"/> 注意改善 <input type="checkbox"/> 計畫改善		<input type="checkbox"/> 歲修計畫 <input type="checkbox"/> 新建計畫 <input type="checkbox"/> 相關計畫 <input type="checkbox"/> 其他	
633	基隆河	汐草 0+950-A (左岸新增)	N:25°03' 47.47 E:121°37' 33.69	<input type="checkbox"/> 正常 <input type="checkbox"/> 立即改善 <input type="checkbox"/> 注意改善 <input type="checkbox"/> 計畫改善		<input type="checkbox"/> 歲修計畫 <input type="checkbox"/> 新建計畫 <input type="checkbox"/> 相關計畫 <input type="checkbox"/> 其他	
634	基隆河	汐內 0+202-A (左岸新增)	N:25°03' 56.62 E:121°37' 04.36	<input type="checkbox"/> 正常 <input type="checkbox"/> 立即改善 <input type="checkbox"/> 注意改善 <input type="checkbox"/> 計畫改善		<input type="checkbox"/> 歲修計畫 <input type="checkbox"/> 新建計畫 <input type="checkbox"/> 相關計畫 <input type="checkbox"/> 其他	
635	基隆河	汐內 0+580-A (左岸新增)	N:25°04' 26.45 E:121°37' 05.39	<input type="checkbox"/> 正常 <input type="checkbox"/> 立即改善 <input type="checkbox"/> 注意改善 <input type="checkbox"/> 計畫改善		<input type="checkbox"/> 歲修計畫 <input type="checkbox"/> 新建計畫 <input type="checkbox"/> 相關計畫 <input type="checkbox"/> 其他	
636	基隆河	汐內 1	N:25°04' 26.45 E:121°37' 25.02	<input type="checkbox"/> 正常 <input type="checkbox"/> 立即改善 <input type="checkbox"/> 注意改善 <input type="checkbox"/> 計畫改善		<input type="checkbox"/> 歲修計畫 <input type="checkbox"/> 新建計畫 <input type="checkbox"/> 相關計畫 <input type="checkbox"/> 其他	
637	基隆河	汐內 2	N:25°04' 26.81 E:121°37' 25.26	<input type="checkbox"/> 正常 <input type="checkbox"/> 立即改善 <input type="checkbox"/> 注意改善 <input type="checkbox"/> 計畫改善		<input type="checkbox"/> 歲修計畫 <input type="checkbox"/> 新建計畫 <input type="checkbox"/> 相關計畫 <input type="checkbox"/> 其他	

編號	水系	水門名稱	座標或樁號	抽查結果	經費(仟元)	列入計畫別	備註
638	基隆河	汐內3	N:25°04' 27.85 E:121°37' 25.12	<input type="checkbox"/> 正常 <input type="checkbox"/> 立即改善 <input type="checkbox"/> 注意改善 <input type="checkbox"/> 計畫改善		<input type="checkbox"/> 歲修計畫 <input type="checkbox"/> 新建計畫 <input type="checkbox"/> 相關計畫 <input type="checkbox"/> 其他	
639	基隆河	汐基14+040-A(右岸)	N:25°03' 20.45 E:121°37' 41.85	<input type="checkbox"/> 正常 <input type="checkbox"/> 立即改善 <input type="checkbox"/> 注意改善 <input type="checkbox"/> 計畫改善		<input type="checkbox"/> 歲修計畫 <input type="checkbox"/> 新建計畫 <input type="checkbox"/> 相關計畫 <input type="checkbox"/> 其他	
640	基隆河	汐基14+140-H.A(右岸)	N:25°03' 19.25 E:121°37' 40.28	<input type="checkbox"/> 正常 <input type="checkbox"/> 立即改善 <input type="checkbox"/> 注意改善 <input type="checkbox"/> 計畫改善		<input type="checkbox"/> 歲修計畫 <input type="checkbox"/> 新建計畫 <input type="checkbox"/> 相關計畫 <input type="checkbox"/> 其他	
641	基隆河	汐基14+645-A(右岸)	N:25°03' 23.43 E:121°37' 30.79	<input type="checkbox"/> 正常 <input type="checkbox"/> 立即改善 <input type="checkbox"/> 注意改善 <input type="checkbox"/> 計畫改善		<input type="checkbox"/> 歲修計畫 <input type="checkbox"/> 新建計畫 <input type="checkbox"/> 相關計畫 <input type="checkbox"/> 其他	
642	基隆河	汐基13+200(右岸新增)	N:25°03' 39.97 E:121°37' 50.74	<input type="checkbox"/> 正常 <input type="checkbox"/> 立即改善 <input type="checkbox"/> 注意改善 <input type="checkbox"/> 計畫改善		<input type="checkbox"/> 歲修計畫 <input type="checkbox"/> 新建計畫 <input type="checkbox"/> 相關計畫 <input type="checkbox"/> 其他	
643	基隆河	汐基13+345(右岸)	N:25°03' 36.77 E:121°37' 48.63	<input type="checkbox"/> 正常 <input type="checkbox"/> 立即改善 <input type="checkbox"/> 注意改善 <input type="checkbox"/> 計畫改善		<input type="checkbox"/> 歲修計畫 <input type="checkbox"/> 新建計畫 <input type="checkbox"/> 相關計畫 <input type="checkbox"/> 其他	
644	基隆河	汐基13+480(右岸)	N:25°03' 33.82 E:121°37' 46.38	<input type="checkbox"/> 正常 <input type="checkbox"/> 立即改善 <input type="checkbox"/> 注意改善 <input type="checkbox"/> 計畫改善		<input type="checkbox"/> 歲修計畫 <input type="checkbox"/> 新建計畫 <input type="checkbox"/> 相關計畫 <input type="checkbox"/> 其他	
645	基隆河	汐基9+100A(左岸新增)	N:25°04' 10.40 E:121°38' 42.16	<input type="checkbox"/> 正常 <input type="checkbox"/> 立即改善 <input type="checkbox"/> 注意改善 <input type="checkbox"/> 計畫改善		<input type="checkbox"/> 歲修計畫 <input type="checkbox"/> 新建計畫 <input type="checkbox"/> 相關計畫 <input type="checkbox"/> 其他	
646	基隆河	汐康0+189-H.A(左岸)	N:25°03' 58.09 E:121°39' 08.82	<input type="checkbox"/> 正常 <input type="checkbox"/> 立即改善 <input type="checkbox"/> 注意改善 <input type="checkbox"/> 計畫改善		<input type="checkbox"/> 歲修計畫 <input type="checkbox"/> 新建計畫 <input type="checkbox"/> 相關計畫 <input type="checkbox"/> 其他	
647	基隆河	汐康0+159-A(右岸)	N:25°03' 58.09 E:121°39' 08.82	<input type="checkbox"/> 正常 <input type="checkbox"/> 立即改善 <input type="checkbox"/> 注意改善 <input type="checkbox"/> 計畫改善		<input type="checkbox"/> 歲修計畫 <input type="checkbox"/> 新建計畫 <input type="checkbox"/> 相關計畫 <input type="checkbox"/> 其他	
648	基隆河	汐康0+260-A(右岸)	N:25°04' 01.24 E:121°39' 09.73	<input type="checkbox"/> 正常 <input type="checkbox"/> 立即改善 <input type="checkbox"/> 注意改善 <input type="checkbox"/> 計畫改善		<input type="checkbox"/> 歲修計畫 <input type="checkbox"/> 新建計畫 <input type="checkbox"/> 相關計畫 <input type="checkbox"/> 其他	
649	基隆河	汐康0+600-A(右岸)	N:25°03' 55.98 E:121°39' 07.91	<input type="checkbox"/> 正常 <input type="checkbox"/> 立即改善 <input type="checkbox"/> 注意改善 <input type="checkbox"/> 計畫改善		<input type="checkbox"/> 歲修計畫 <input type="checkbox"/> 新建計畫 <input type="checkbox"/> 相關計畫 <input type="checkbox"/> 其他	
650	基隆河	汐康0+750-A(右岸)	N:25°03' 41.13 E:121°39' 09.37	<input type="checkbox"/> 正常 <input type="checkbox"/> 立即改善 <input type="checkbox"/> 注意改善 <input type="checkbox"/> 計畫改善		<input type="checkbox"/> 歲修計畫 <input type="checkbox"/> 新建計畫 <input type="checkbox"/> 相關計畫 <input type="checkbox"/> 其他	
651	基隆河	汐基9+703L(左岸新增)	N:25°04' 12.89 E:121°38' 21.47	<input type="checkbox"/> 正常 <input type="checkbox"/> 立即改善 <input type="checkbox"/> 注意改善 <input type="checkbox"/> 計畫改善		<input type="checkbox"/> 歲修計畫 <input type="checkbox"/> 新建計畫 <input type="checkbox"/> 相關計畫 <input type="checkbox"/> 其他	
652	基隆河	汐基9+708L(左岸新增)	N:25°04' 13.41 E:121°38' 21.08	<input type="checkbox"/> 正常 <input type="checkbox"/> 立即改善 <input type="checkbox"/> 注意改善 <input type="checkbox"/> 計畫改善		<input type="checkbox"/> 歲修計畫 <input type="checkbox"/> 新建計畫 <input type="checkbox"/> 相關計畫 <input type="checkbox"/> 其他	
653	基隆河	汐基10+240-H(左岸)	N:25°03' 38.68 E:121°39' 11.00	<input type="checkbox"/> 正常 <input type="checkbox"/> 立即改善 <input type="checkbox"/> 注意改善 <input type="checkbox"/> 計畫改善		<input type="checkbox"/> 歲修計畫 <input type="checkbox"/> 新建計畫 <input type="checkbox"/> 相關計畫 <input type="checkbox"/> 其他	
654	基隆河	汐基10+240-A(左岸)	N:25°04' 32.12 E:120°38' 58.55	<input type="checkbox"/> 正常 <input type="checkbox"/> 立即改善 <input type="checkbox"/> 注意改善 <input type="checkbox"/> 計畫改善		<input type="checkbox"/> 歲修計畫 <input type="checkbox"/> 新建計畫 <input type="checkbox"/> 相關計畫 <input type="checkbox"/> 其他	
655	基隆河	汐基11+600-H(左岸)	N:25°04' 32.12 E:120°38' 58.55	<input type="checkbox"/> 正常 <input type="checkbox"/> 立即改善 <input type="checkbox"/> 注意改善 <input type="checkbox"/> 計畫改善		<input type="checkbox"/> 歲修計畫 <input type="checkbox"/> 新建計畫 <input type="checkbox"/> 相關計畫 <input type="checkbox"/> 其他	
656	基隆河	汐基11+600-A(左岸)	N:25°04' 27.62 E:121°37' 57.64	<input type="checkbox"/> 正常 <input type="checkbox"/> 立即改善 <input type="checkbox"/> 注意改善 <input type="checkbox"/> 計畫改善		<input type="checkbox"/> 歲修計畫 <input type="checkbox"/> 新建計畫 <input type="checkbox"/> 相關計畫 <input type="checkbox"/> 其他	

編號	水系	水門名稱	座標或樁號	抽查結果	經費(仟元)	列入計畫別	備註
657	基隆河	汐基 11+700-H	N:25°04' 27.62 E:121°37' 57.64	<input type="checkbox"/> 正常 <input type="checkbox"/> 立即改善 <input type="checkbox"/> 注意改善 <input type="checkbox"/> 計畫改善		<input type="checkbox"/> 歲修計畫 <input type="checkbox"/> 新建計畫 <input type="checkbox"/> 相關計畫 <input type="checkbox"/> 其他	
658	基隆河	汐基 11+700-A	N:25°04' 24.60 E:121°37' 57.38	<input type="checkbox"/> 正常 <input type="checkbox"/> 立即改善 <input type="checkbox"/> 注意改善 <input type="checkbox"/> 計畫改善		<input type="checkbox"/> 歲修計畫 <input type="checkbox"/> 新建計畫 <input type="checkbox"/> 相關計畫 <input type="checkbox"/> 其他	
659	基隆河	汐基 12+500-A(左岸)	N:25°04' 24.60 E:121°37' 57.38	<input type="checkbox"/> 正常 <input type="checkbox"/> 立即改善 <input type="checkbox"/> 注意改善 <input type="checkbox"/> 計畫改善		<input type="checkbox"/> 歲修計畫 <input type="checkbox"/> 新建計畫 <input type="checkbox"/> 相關計畫 <input type="checkbox"/> 其他	
660	基隆河	汐下 0+150--H(左岸新增)	N:25°03' 58.65 E:121°39' 01.40	<input type="checkbox"/> 正常 <input type="checkbox"/> 立即改善 <input type="checkbox"/> 注意改善 <input type="checkbox"/> 計畫改善		<input type="checkbox"/> 歲修計畫 <input type="checkbox"/> 新建計畫 <input type="checkbox"/> 相關計畫 <input type="checkbox"/> 其他	
661	基隆河	汐下 0+150--A(左岸新增)	N:25°03' 44.36 E:121°38' 12.87	<input type="checkbox"/> 正常 <input type="checkbox"/> 立即改善 <input type="checkbox"/> 注意改善 <input type="checkbox"/> 計畫改善		<input type="checkbox"/> 歲修計畫 <input type="checkbox"/> 新建計畫 <input type="checkbox"/> 相關計畫 <input type="checkbox"/> 其他	
662	基隆河	汐下 0+900-A(左岸新增)	N:25°03' 44.36 E:121°38' 12.87	<input type="checkbox"/> 正常 <input type="checkbox"/> 立即改善 <input type="checkbox"/> 注意改善 <input type="checkbox"/> 計畫改善		<input type="checkbox"/> 歲修計畫 <input type="checkbox"/> 新建計畫 <input type="checkbox"/> 相關計畫 <input type="checkbox"/> 其他	
663	基隆河	汐下 0+925-A(左岸新增)	N:25°03' 33.37 E:121°38' 29.22	<input type="checkbox"/> 正常 <input type="checkbox"/> 立即改善 <input type="checkbox"/> 注意改善 <input type="checkbox"/> 計畫改善		<input type="checkbox"/> 歲修計畫 <input type="checkbox"/> 新建計畫 <input type="checkbox"/> 相關計畫 <input type="checkbox"/> 其他	
664	基隆河	汐下 0+960-A(左岸新增)	N:25°03' 31.36 E:121°38' 27.68	<input type="checkbox"/> 正常 <input type="checkbox"/> 立即改善 <input type="checkbox"/> 注意改善 <input type="checkbox"/> 計畫改善		<input type="checkbox"/> 歲修計畫 <input type="checkbox"/> 新建計畫 <input type="checkbox"/> 相關計畫 <input type="checkbox"/> 其他	
665	基隆河	汐下 0+880-A(左岸新增)	N:25°03' 28.35 E:121°38' 26.13	<input type="checkbox"/> 正常 <input type="checkbox"/> 立即改善 <input type="checkbox"/> 注意改善 <input type="checkbox"/> 計畫改善		<input type="checkbox"/> 歲修計畫 <input type="checkbox"/> 新建計畫 <input type="checkbox"/> 相關計畫 <input type="checkbox"/> 其他	
666	基隆河	汐下 0+890-A(左岸新增)	N:25°03' 36.45 E:121°38' 31.85	<input type="checkbox"/> 正常 <input type="checkbox"/> 立即改善 <input type="checkbox"/> 注意改善 <input type="checkbox"/> 計畫改善		<input type="checkbox"/> 歲修計畫 <input type="checkbox"/> 新建計畫 <input type="checkbox"/> 相關計畫 <input type="checkbox"/> 其他	
667	基隆河	汐基 13+160 左岸	N:25°03' 36.52 E:121°38' 30.53	<input type="checkbox"/> 正常 <input type="checkbox"/> 立即改善 <input type="checkbox"/> 注意改善 <input type="checkbox"/> 計畫改善		<input type="checkbox"/> 歲修計畫 <input type="checkbox"/> 新建計畫 <input type="checkbox"/> 相關計畫 <input type="checkbox"/> 其他	
668	基隆河	汐基 13+420 左岸	N:25°03' 49.06 E:121°37' 29.25	<input type="checkbox"/> 正常 <input type="checkbox"/> 立即改善 <input type="checkbox"/> 注意改善 <input type="checkbox"/> 計畫改善		<input type="checkbox"/> 歲修計畫 <input type="checkbox"/> 新建計畫 <input type="checkbox"/> 相關計畫 <input type="checkbox"/> 其他	
669	基隆河	汐基 13+930 左岸	N:25°03' 42.85 E:121°37' 23.76	<input type="checkbox"/> 正常 <input type="checkbox"/> 立即改善 <input type="checkbox"/> 注意改善 <input type="checkbox"/> 計畫改善		<input type="checkbox"/> 歲修計畫 <input type="checkbox"/> 新建計畫 <input type="checkbox"/> 相關計畫 <input type="checkbox"/> 其他	
670	基隆河	汐基 14+100 左岸	N:25°03' 31.89 E:120°37' 49.29	<input type="checkbox"/> 正常 <input type="checkbox"/> 立即改善 <input type="checkbox"/> 注意改善 <input type="checkbox"/> 計畫改善		<input type="checkbox"/> 歲修計畫 <input type="checkbox"/> 新建計畫 <input type="checkbox"/> 相關計畫 <input type="checkbox"/> 其他	
671	基隆河	汐基 14+200-H(左岸)	N:25°03' 37.62 E:121°37' 14.25	<input type="checkbox"/> 正常 <input type="checkbox"/> 立即改善 <input type="checkbox"/> 注意改善 <input type="checkbox"/> 計畫改善		<input type="checkbox"/> 歲修計畫 <input type="checkbox"/> 新建計畫 <input type="checkbox"/> 相關計畫 <input type="checkbox"/> 其他	
672	基隆河	汐基 14+200-A(左岸)	N:25°03' 21.31 E:121°37' 12.20	<input type="checkbox"/> 正常 <input type="checkbox"/> 立即改善 <input type="checkbox"/> 注意改善 <input type="checkbox"/> 計畫改善		<input type="checkbox"/> 歲修計畫 <input type="checkbox"/> 新建計畫 <input type="checkbox"/> 相關計畫 <input type="checkbox"/> 其他	
673	基隆河	汐基 14+210 左岸	N:25°03' 21.31 E:121°37' 12.20	<input type="checkbox"/> 正常 <input type="checkbox"/> 立即改善 <input type="checkbox"/> 注意改善 <input type="checkbox"/> 計畫改善		<input type="checkbox"/> 歲修計畫 <input type="checkbox"/> 新建計畫 <input type="checkbox"/> 相關計畫 <input type="checkbox"/> 其他	
674	基隆河	汐基 14+610-A(左岸)	N:25°03' 20.57 E:121°37' 11.02	<input type="checkbox"/> 正常 <input type="checkbox"/> 立即改善 <input type="checkbox"/> 注意改善 <input type="checkbox"/> 計畫改善		<input type="checkbox"/> 歲修計畫 <input type="checkbox"/> 新建計畫 <input type="checkbox"/> 相關計畫 <input type="checkbox"/> 其他	
675	基隆河	汐基 14+610-H(左岸)	N:25°03' 25.96 E:121°36' 56.10	<input type="checkbox"/> 正常 <input type="checkbox"/> 立即改善 <input type="checkbox"/> 注意改善 <input type="checkbox"/> 計畫改善		<input type="checkbox"/> 歲修計畫 <input type="checkbox"/> 新建計畫 <input type="checkbox"/> 相關計畫 <input type="checkbox"/> 其他	

編號	水系	水門名稱	座標或樁號	抽查結果	經費(仟元)	列入計畫別	備註
676	基隆河	大坑右 32	N:25°03' 06.28 E:121°37' 01.85	<input type="checkbox"/> 正常 <input type="checkbox"/> 立即改善 <input type="checkbox"/> 注意改善 <input type="checkbox"/> 計畫改善		<input type="checkbox"/> 歲修計畫 <input type="checkbox"/> 新建計畫 <input type="checkbox"/> 相關計畫 <input type="checkbox"/> 其他	
677	基隆河	大坑右 33	N:25°03' 15.19 E:121°37' 15.10	<input type="checkbox"/> 正常 <input type="checkbox"/> 立即改善 <input type="checkbox"/> 注意改善 <input type="checkbox"/> 計畫改善		<input type="checkbox"/> 歲修計畫 <input type="checkbox"/> 新建計畫 <input type="checkbox"/> 相關計畫 <input type="checkbox"/> 其他	
678	基隆河	大坑右 34	N:25°03' 17.01 E:121°37' 15.53	<input type="checkbox"/> 正常 <input type="checkbox"/> 立即改善 <input type="checkbox"/> 注意改善 <input type="checkbox"/> 計畫改善		<input type="checkbox"/> 歲修計畫 <input type="checkbox"/> 新建計畫 <input type="checkbox"/> 相關計畫 <input type="checkbox"/> 其他	
679	基隆河	汐大 0+700-E.H(右岸新增)	N:25°03' 25.96 E:121°36' 56.10	<input type="checkbox"/> 正常 <input type="checkbox"/> 立即改善 <input type="checkbox"/> 注意改善 <input type="checkbox"/> 計畫改善		<input type="checkbox"/> 歲修計畫 <input type="checkbox"/> 新建計畫 <input type="checkbox"/> 相關計畫 <input type="checkbox"/> 其他	
			N:25°03' 09.76 E:121°37' 07.72	<input type="checkbox"/> 正常 <input type="checkbox"/> 立即改善 <input type="checkbox"/> 注意改善 <input type="checkbox"/> 計畫改善		<input type="checkbox"/> 歲修計畫 <input type="checkbox"/> 新建計畫 <input type="checkbox"/> 相關計畫 <input type="checkbox"/> 其他	
680	基隆河	汐大 1+550-E.H(右岸新增)	N:25°03' 09.76 E:121°37' 07.72	<input type="checkbox"/> 正常 <input type="checkbox"/> 立即改善 <input type="checkbox"/> 注意改善 <input type="checkbox"/> 計畫改善		<input type="checkbox"/> 歲修計畫 <input type="checkbox"/> 新建計畫 <input type="checkbox"/> 相關計畫 <input type="checkbox"/> 其他	
			N:25°02' 46.61 E:121°37' 03.18	<input type="checkbox"/> 正常 <input type="checkbox"/> 立即改善 <input type="checkbox"/> 注意改善 <input type="checkbox"/> 計畫改善		<input type="checkbox"/> 歲修計畫 <input type="checkbox"/> 新建計畫 <input type="checkbox"/> 相關計畫 <input type="checkbox"/> 其他	
681	基隆河	汐橫 0+311 左岸	N:25°02' 46.61 E:121°37' 03.18	<input type="checkbox"/> 正常 <input type="checkbox"/> 立即改善 <input type="checkbox"/> 注意改善 <input type="checkbox"/> 計畫改善		<input type="checkbox"/> 歲修計畫 <input type="checkbox"/> 新建計畫 <input type="checkbox"/> 相關計畫 <input type="checkbox"/> 其他	
682	基隆河	汐橫 0+322 左岸	N:25°03' 00.97 E:121°37' 04.71	<input type="checkbox"/> 正常 <input type="checkbox"/> 立即改善 <input type="checkbox"/> 注意改善 <input type="checkbox"/> 計畫改善		<input type="checkbox"/> 歲修計畫 <input type="checkbox"/> 新建計畫 <input type="checkbox"/> 相關計畫 <input type="checkbox"/> 其他	
683	基隆河	汐橫 0+328 左岸	N:25°03' 01.52 E:121°37' 04.89	<input type="checkbox"/> 正常 <input type="checkbox"/> 立即改善 <input type="checkbox"/> 注意改善 <input type="checkbox"/> 計畫改善		<input type="checkbox"/> 歲修計畫 <input type="checkbox"/> 新建計畫 <input type="checkbox"/> 相關計畫 <input type="checkbox"/> 其他	
684	基隆河	汐橫 0+537 左岸	N:25°03' 01.71 E:121°37' 04.93	<input type="checkbox"/> 正常 <input type="checkbox"/> 立即改善 <input type="checkbox"/> 注意改善 <input type="checkbox"/> 計畫改善		<input type="checkbox"/> 歲修計畫 <input type="checkbox"/> 新建計畫 <input type="checkbox"/> 相關計畫 <input type="checkbox"/> 其他	
685	基隆河	汐橫 0+540 左岸	N:25°03' 01.81 E:121°37' 05.07	<input type="checkbox"/> 正常 <input type="checkbox"/> 立即改善 <input type="checkbox"/> 注意改善 <input type="checkbox"/> 計畫改善		<input type="checkbox"/> 歲修計畫 <input type="checkbox"/> 新建計畫 <input type="checkbox"/> 相關計畫 <input type="checkbox"/> 其他	
686	基隆河	汐橫 0+582 左岸	N:25°03' 01.94 E:121°37' 05.11	<input type="checkbox"/> 正常 <input type="checkbox"/> 立即改善 <input type="checkbox"/> 注意改善 <input type="checkbox"/> 計畫改善		<input type="checkbox"/> 歲修計畫 <input type="checkbox"/> 新建計畫 <input type="checkbox"/> 相關計畫 <input type="checkbox"/> 其他	
687	基隆河	汐橫 0+582.5 左岸	N:25°03' 04.63 E:121°37' 07.37	<input type="checkbox"/> 正常 <input type="checkbox"/> 立即改善 <input type="checkbox"/> 注意改善 <input type="checkbox"/> 計畫改善		<input type="checkbox"/> 歲修計畫 <input type="checkbox"/> 新建計畫 <input type="checkbox"/> 相關計畫 <input type="checkbox"/> 其他	
688	基隆河	汐橫 0+220 右岸	N:25°03' 04.69 E:121°37' 07.34	<input type="checkbox"/> 正常 <input type="checkbox"/> 立即改善 <input type="checkbox"/> 注意改善 <input type="checkbox"/> 計畫改善		<input type="checkbox"/> 歲修計畫 <input type="checkbox"/> 新建計畫 <input type="checkbox"/> 相關計畫 <input type="checkbox"/> 其他	
689	基隆河	汐橫 0+310 右岸	N:25°03' 00.19 E:121°37' 04.92	<input type="checkbox"/> 正常 <input type="checkbox"/> 立即改善 <input type="checkbox"/> 注意改善 <input type="checkbox"/> 計畫改善		<input type="checkbox"/> 歲修計畫 <input type="checkbox"/> 新建計畫 <input type="checkbox"/> 相關計畫 <input type="checkbox"/> 其他	
690	基隆河	汐橫 0+316 右岸	N:25°03' 00.87 E:121°37' 04.61	<input type="checkbox"/> 正常 <input type="checkbox"/> 立即改善 <input type="checkbox"/> 注意改善 <input type="checkbox"/> 計畫改善		<input type="checkbox"/> 歲修計畫 <input type="checkbox"/> 新建計畫 <input type="checkbox"/> 相關計畫 <input type="checkbox"/> 其他	
691	基隆河	汐橫 0+319 右岸	N:25°03' 01.07 E:121°37' 04.71	<input type="checkbox"/> 正常 <input type="checkbox"/> 立即改善 <input type="checkbox"/> 注意改善 <input type="checkbox"/> 計畫改善		<input type="checkbox"/> 歲修計畫 <input type="checkbox"/> 新建計畫 <input type="checkbox"/> 相關計畫 <input type="checkbox"/> 其他	
692	基隆河	汐橫 0+321 右岸	N:25°03' 01.07 E:121°37' 04.71	<input type="checkbox"/> 正常 <input type="checkbox"/> 立即改善 <input type="checkbox"/> 注意改善 <input type="checkbox"/> 計畫改善		<input type="checkbox"/> 歲修計畫 <input type="checkbox"/> 新建計畫 <input type="checkbox"/> 相關計畫 <input type="checkbox"/> 其他	

編號	水系	水門名稱	座標或樁號	抽查結果	經費(仟元)	列入計畫別	備註
693	基隆河	汐橫 0+326 右岸	N:25°03' 01.42 E:121°37' 04.82	<input type="checkbox"/> 正常 <input type="checkbox"/> 立即改善 <input type="checkbox"/> 注意改善 <input type="checkbox"/> 計畫改善		<input type="checkbox"/> 歲修計畫 <input type="checkbox"/> 新建計畫 <input type="checkbox"/> 相關計畫 <input type="checkbox"/> 其他	
694	基隆河	汐橫 0+540 右岸	N:25°03' 01.65 E:121°37' 04.90	<input type="checkbox"/> 正常 <input type="checkbox"/> 立即改善 <input type="checkbox"/> 注意改善 <input type="checkbox"/> 計畫改善		<input type="checkbox"/> 歲修計畫 <input type="checkbox"/> 新建計畫 <input type="checkbox"/> 相關計畫 <input type="checkbox"/> 其他	
695	基隆河	汐橫 0+543 右岸	N:25°03' 02.68 E:121°37' 07.75	<input type="checkbox"/> 正常 <input type="checkbox"/> 立即改善 <input type="checkbox"/> 注意改善 <input type="checkbox"/> 計畫改善		<input type="checkbox"/> 歲修計畫 <input type="checkbox"/> 新建計畫 <input type="checkbox"/> 相關計畫 <input type="checkbox"/> 其他	
696	基隆河	汐橫 0+548 右岸	N:25°03' 02.74 E:121°37' 07.65	<input type="checkbox"/> 正常 <input type="checkbox"/> 立即改善 <input type="checkbox"/> 注意改善 <input type="checkbox"/> 計畫改善		<input type="checkbox"/> 歲修計畫 <input type="checkbox"/> 新建計畫 <input type="checkbox"/> 相關計畫 <input type="checkbox"/> 其他	
697	基隆河	汐橫 0+560 右岸	N:25°03' 03.07 E:121°37' 08.01	<input type="checkbox"/> 正常 <input type="checkbox"/> 立即改善 <input type="checkbox"/> 注意改善 <input type="checkbox"/> 計畫改善		<input type="checkbox"/> 歲修計畫 <input type="checkbox"/> 新建計畫 <input type="checkbox"/> 相關計畫 <input type="checkbox"/> 其他	
698	基隆河	汐橫 0+565 右岸	N:25°03' 03.42 E:121°37' 08.19	<input type="checkbox"/> 正常 <input type="checkbox"/> 立即改善 <input type="checkbox"/> 注意改善 <input type="checkbox"/> 計畫改善		<input type="checkbox"/> 歲修計畫 <input type="checkbox"/> 新建計畫 <input type="checkbox"/> 相關計畫 <input type="checkbox"/> 其他	
699	基隆河	汐橫 0+596 右岸	N:25°03' 03.52 E:121°37' 08.12	<input type="checkbox"/> 正常 <input type="checkbox"/> 立即改善 <input type="checkbox"/> 注意改善 <input type="checkbox"/> 計畫改善		<input type="checkbox"/> 歲修計畫 <input type="checkbox"/> 新建計畫 <input type="checkbox"/> 相關計畫 <input type="checkbox"/> 其他	
700	基隆河	汐橫 0+600 右岸	N:25°03' 04.92 E:121°37' 07.48	<input type="checkbox"/> 正常 <input type="checkbox"/> 立即改善 <input type="checkbox"/> 注意改善 <input type="checkbox"/> 計畫改善		<input type="checkbox"/> 歲修計畫 <input type="checkbox"/> 新建計畫 <input type="checkbox"/> 相關計畫 <input type="checkbox"/> 其他	
701	基隆河	汐橫 0+602 右岸	N:25°03' 05.08 E:121°37' 07.52	<input type="checkbox"/> 正常 <input type="checkbox"/> 立即改善 <input type="checkbox"/> 注意改善 <input type="checkbox"/> 計畫改善		<input type="checkbox"/> 歲修計畫 <input type="checkbox"/> 新建計畫 <input type="checkbox"/> 相關計畫 <input type="checkbox"/> 其他	
702	基隆河	大坑右 1	N:25°03' 05.18 E:121°37' 07.52	<input type="checkbox"/> 正常 <input type="checkbox"/> 立即改善 <input type="checkbox"/> 注意改善 <input type="checkbox"/> 計畫改善		<input type="checkbox"/> 歲修計畫 <input type="checkbox"/> 新建計畫 <input type="checkbox"/> 相關計畫 <input type="checkbox"/> 其他	
703	基隆河	大坑右 2	N:25°02' 15.29 E:121°37' 38.27	<input type="checkbox"/> 正常 <input type="checkbox"/> 立即改善 <input type="checkbox"/> 注意改善 <input type="checkbox"/> 計畫改善		<input type="checkbox"/> 歲修計畫 <input type="checkbox"/> 新建計畫 <input type="checkbox"/> 相關計畫 <input type="checkbox"/> 其他	
704	基隆河	大坑右 3	N:25°02' 17.10 E:121°37' 34.60	<input type="checkbox"/> 正常 <input type="checkbox"/> 立即改善 <input type="checkbox"/> 注意改善 <input type="checkbox"/> 計畫改善		<input type="checkbox"/> 歲修計畫 <input type="checkbox"/> 新建計畫 <input type="checkbox"/> 相關計畫 <input type="checkbox"/> 其他	
705	橫科溪	大坑右 4	N:25°02' 15.52 E:121°37' 31.60	<input type="checkbox"/> 正常 <input type="checkbox"/> 立即改善 <input type="checkbox"/> 注意改善 <input type="checkbox"/> 計畫改善		<input type="checkbox"/> 歲修計畫 <input type="checkbox"/> 新建計畫 <input type="checkbox"/> 相關計畫 <input type="checkbox"/> 其他	
706	基隆河	大坑右 5	N:25°02' 17.02 E:121°37' 29.54	<input type="checkbox"/> 正常 <input type="checkbox"/> 立即改善 <input type="checkbox"/> 注意改善 <input type="checkbox"/> 計畫改善		<input type="checkbox"/> 歲修計畫 <input type="checkbox"/> 新建計畫 <input type="checkbox"/> 相關計畫 <input type="checkbox"/> 其他	
707	基隆河	大坑右 6-E	N:25°02' 18.16 E:121°37' 28.33	<input type="checkbox"/> 正常 <input type="checkbox"/> 立即改善 <input type="checkbox"/> 注意改善 <input type="checkbox"/> 計畫改善		<input type="checkbox"/> 歲修計畫 <input type="checkbox"/> 新建計畫 <input type="checkbox"/> 相關計畫 <input type="checkbox"/> 其他	
708	基隆河	大坑右 7-H	N:25°02' 19.40 E:121°37' 27.87	<input type="checkbox"/> 正常 <input type="checkbox"/> 立即改善 <input type="checkbox"/> 注意改善 <input type="checkbox"/> 計畫改善		<input type="checkbox"/> 歲修計畫 <input type="checkbox"/> 新建計畫 <input type="checkbox"/> 相關計畫 <input type="checkbox"/> 其他	
709	基隆河	大坑右 8-E	N:25°02' 22.54 E:121°37' 24.39	<input type="checkbox"/> 正常 <input type="checkbox"/> 立即改善 <input type="checkbox"/> 注意改善 <input type="checkbox"/> 計畫改善		<input type="checkbox"/> 歲修計畫 <input type="checkbox"/> 新建計畫 <input type="checkbox"/> 相關計畫 <input type="checkbox"/> 其他	
710	基隆河	大坑右 9	N:25°02' 23.84 E:121°37' 22.15	<input type="checkbox"/> 正常 <input type="checkbox"/> 立即改善 <input type="checkbox"/> 注意改善 <input type="checkbox"/> 計畫改善		<input type="checkbox"/> 歲修計畫 <input type="checkbox"/> 新建計畫 <input type="checkbox"/> 相關計畫 <input type="checkbox"/> 其他	
711	基隆河	大坑右 10	N:25°02' 24.45 E:121°37' 18.41	<input type="checkbox"/> 正常 <input type="checkbox"/> 立即改善 <input type="checkbox"/> 注意改善 <input type="checkbox"/> 計畫改善		<input type="checkbox"/> 歲修計畫 <input type="checkbox"/> 新建計畫 <input type="checkbox"/> 相關計畫 <input type="checkbox"/> 其他	

編號	水系	水門名稱	座標或樁號	抽查結果	經費(仟元)	列入計畫別	備註
712	基隆河	大坑右 11	N:25°02' 26.43 E:121°37' 16.78	<input type="checkbox"/> 正常 <input type="checkbox"/> 立即改善 <input type="checkbox"/> 注意改善 <input type="checkbox"/> 計畫改善		<input type="checkbox"/> 歲修計畫 <input type="checkbox"/> 新建計畫 <input type="checkbox"/> 相關計畫 <input type="checkbox"/> 其他	
713	基隆河	大坑右 12	N:25°02' 28.33 E:121°37' 15.47	<input type="checkbox"/> 正常 <input type="checkbox"/> 立即改善 <input type="checkbox"/> 注意改善 <input type="checkbox"/> 計畫改善		<input type="checkbox"/> 歲修計畫 <input type="checkbox"/> 新建計畫 <input type="checkbox"/> 相關計畫 <input type="checkbox"/> 其他	
714	基隆河	大坑右 13	N:25°02' 29.53 E:121°37' 14.58	<input type="checkbox"/> 正常 <input type="checkbox"/> 立即改善 <input type="checkbox"/> 注意改善 <input type="checkbox"/> 計畫改善		<input type="checkbox"/> 歲修計畫 <input type="checkbox"/> 新建計畫 <input type="checkbox"/> 相關計畫 <input type="checkbox"/> 其他	
715	基隆河	大坑右 14	N:25°02' 30.67 E:121°37' 13.80	<input type="checkbox"/> 正常 <input type="checkbox"/> 立即改善 <input type="checkbox"/> 注意改善 <input type="checkbox"/> 計畫改善		<input type="checkbox"/> 歲修計畫 <input type="checkbox"/> 新建計畫 <input type="checkbox"/> 相關計畫 <input type="checkbox"/> 其他	
716	基隆河	大坑右 15	N:25°02' 32.69 E:121°37' 12.92	<input type="checkbox"/> 正常 <input type="checkbox"/> 立即改善 <input type="checkbox"/> 注意改善 <input type="checkbox"/> 計畫改善		<input type="checkbox"/> 歲修計畫 <input type="checkbox"/> 新建計畫 <input type="checkbox"/> 相關計畫 <input type="checkbox"/> 其他	
717	基隆河	大坑右 16-E	N:25°02' 35.53 E:121°37' 10.29	<input type="checkbox"/> 正常 <input type="checkbox"/> 立即改善 <input type="checkbox"/> 注意改善 <input type="checkbox"/> 計畫改善		<input type="checkbox"/> 歲修計畫 <input type="checkbox"/> 新建計畫 <input type="checkbox"/> 相關計畫 <input type="checkbox"/> 其他	
718	基隆河	大坑右 17	N:25°02' 36.05 E:121°37' 09.15	<input type="checkbox"/> 正常 <input type="checkbox"/> 立即改善 <input type="checkbox"/> 注意改善 <input type="checkbox"/> 計畫改善		<input type="checkbox"/> 歲修計畫 <input type="checkbox"/> 新建計畫 <input type="checkbox"/> 相關計畫 <input type="checkbox"/> 其他	
719	基隆河	大坑右 18	N:25°02' 36.77 E:121°37' 08.52	<input type="checkbox"/> 正常 <input type="checkbox"/> 立即改善 <input type="checkbox"/> 注意改善 <input type="checkbox"/> 計畫改善		<input type="checkbox"/> 歲修計畫 <input type="checkbox"/> 新建計畫 <input type="checkbox"/> 相關計畫 <input type="checkbox"/> 其他	
720	基隆河	大坑右 19	N:25°02' 37.91 E:121°37' 07.92	<input type="checkbox"/> 正常 <input type="checkbox"/> 立即改善 <input type="checkbox"/> 注意改善 <input type="checkbox"/> 計畫改善		<input type="checkbox"/> 歲修計畫 <input type="checkbox"/> 新建計畫 <input type="checkbox"/> 相關計畫 <input type="checkbox"/> 其他	
721	基隆河	大坑右 20	N:25°02' 38.17 E:121°37' 07.88	<input type="checkbox"/> 正常 <input type="checkbox"/> 立即改善 <input type="checkbox"/> 注意改善 <input type="checkbox"/> 計畫改善		<input type="checkbox"/> 歲修計畫 <input type="checkbox"/> 新建計畫 <input type="checkbox"/> 相關計畫 <input type="checkbox"/> 其他	
722	基隆河	大坑右 21	N:25°02' 39.08 E:121°37' 07.35	<input type="checkbox"/> 正常 <input type="checkbox"/> 立即改善 <input type="checkbox"/> 注意改善 <input type="checkbox"/> 計畫改善		<input type="checkbox"/> 歲修計畫 <input type="checkbox"/> 新建計畫 <input type="checkbox"/> 相關計畫 <input type="checkbox"/> 其他	
723	基隆河	大坑右 22	N:25°02' 39.90 E:121°37' 06.89	<input type="checkbox"/> 正常 <input type="checkbox"/> 立即改善 <input type="checkbox"/> 注意改善 <input type="checkbox"/> 計畫改善		<input type="checkbox"/> 歲修計畫 <input type="checkbox"/> 新建計畫 <input type="checkbox"/> 相關計畫 <input type="checkbox"/> 其他	
724	基隆河	大坑右 23	N:25°02' 41.04 E:121°37' 06.33	<input type="checkbox"/> 正常 <input type="checkbox"/> 立即改善 <input type="checkbox"/> 注意改善 <input type="checkbox"/> 計畫改善		<input type="checkbox"/> 歲修計畫 <input type="checkbox"/> 新建計畫 <input type="checkbox"/> 相關計畫 <input type="checkbox"/> 其他	
725	基隆河	大坑右 24	N:25°02' 42.41 E:121°37' 05.44	<input type="checkbox"/> 正常 <input type="checkbox"/> 立即改善 <input type="checkbox"/> 注意改善 <input type="checkbox"/> 計畫改善		<input type="checkbox"/> 歲修計畫 <input type="checkbox"/> 新建計畫 <input type="checkbox"/> 相關計畫 <input type="checkbox"/> 其他	
726	基隆河	大坑右 25	N:25°02' 44.00 E:121°37' 04.66	<input type="checkbox"/> 正常 <input type="checkbox"/> 立即改善 <input type="checkbox"/> 注意改善 <input type="checkbox"/> 計畫改善		<input type="checkbox"/> 歲修計畫 <input type="checkbox"/> 新建計畫 <input type="checkbox"/> 相關計畫 <input type="checkbox"/> 其他	
727	基隆河	大坑右 26	N:25°02' 45.83 E:121°37' 03.71	<input type="checkbox"/> 正常 <input type="checkbox"/> 立即改善 <input type="checkbox"/> 注意改善 <input type="checkbox"/> 計畫改善		<input type="checkbox"/> 歲修計畫 <input type="checkbox"/> 新建計畫 <input type="checkbox"/> 相關計畫 <input type="checkbox"/> 其他	
728	基隆河	大坑右 27	N:25°02' 47.72 E:121°37' 02.43	<input type="checkbox"/> 正常 <input type="checkbox"/> 立即改善 <input type="checkbox"/> 注意改善 <input type="checkbox"/> 計畫改善		<input type="checkbox"/> 歲修計畫 <input type="checkbox"/> 新建計畫 <input type="checkbox"/> 相關計畫 <input type="checkbox"/> 其他	
729	基隆河	大坑右 28	N:25°02' 54.72 E:121°36' 59.44	<input type="checkbox"/> 正常 <input type="checkbox"/> 立即改善 <input type="checkbox"/> 注意改善 <input type="checkbox"/> 計畫改善		<input type="checkbox"/> 歲修計畫 <input type="checkbox"/> 新建計畫 <input type="checkbox"/> 相關計畫 <input type="checkbox"/> 其他	
730	基隆河	大坑右 29	N:25°02' 56.99 E:121°36' 59.16	<input type="checkbox"/> 正常 <input type="checkbox"/> 立即改善 <input type="checkbox"/> 注意改善 <input type="checkbox"/> 計畫改善		<input type="checkbox"/> 歲修計畫 <input type="checkbox"/> 新建計畫 <input type="checkbox"/> 相關計畫 <input type="checkbox"/> 其他	

編號	水系	水門名稱	座標或樁號	抽查結果	經費(仟元)	列入計畫別	備註
731	基隆河	大坑右 30	N:25°03' 01.32 E:121°36' 58.58	<input type="checkbox"/> 正常 <input type="checkbox"/> 立即改善 <input type="checkbox"/> 注意改善 <input type="checkbox"/> 計畫改善		<input type="checkbox"/> 歲修計畫 <input type="checkbox"/> 新建計畫 <input type="checkbox"/> 相關計畫 <input type="checkbox"/> 其他	
732	基隆河	大坑右 31	N:25°03' 03.11 E:121°36' 58.37	<input type="checkbox"/> 正常 <input type="checkbox"/> 立即改善 <input type="checkbox"/> 注意改善 <input type="checkbox"/> 計畫改善		<input type="checkbox"/> 歲修計畫 <input type="checkbox"/> 新建計畫 <input type="checkbox"/> 相關計畫 <input type="checkbox"/> 其他	
733	基隆河	橫科溪分洪閘門 1	N:25°03' 20.46 E:121°37' 15.19	<input type="checkbox"/> 正常 <input type="checkbox"/> 立即改善 <input type="checkbox"/> 注意改善 <input type="checkbox"/> 計畫改善		<input type="checkbox"/> 歲修計畫 <input type="checkbox"/> 新建計畫 <input type="checkbox"/> 相關計畫 <input type="checkbox"/> 其他	
734	基隆河	橫科溪分洪閘門 2	N:25°02' 50.98 E:121°37' 30.74	<input type="checkbox"/> 正常 <input type="checkbox"/> 立即改善 <input type="checkbox"/> 注意改善 <input type="checkbox"/> 計畫改善		<input type="checkbox"/> 歲修計畫 <input type="checkbox"/> 新建計畫 <input type="checkbox"/> 相關計畫 <input type="checkbox"/> 其他	
735	基隆河	保長坑溪兩側扇形水密門(左岸)	N:25°04' 49.25 E:121°40' 15.63	<input type="checkbox"/> 正常 <input type="checkbox"/> 立即改善 <input type="checkbox"/> 注意改善 <input type="checkbox"/> 計畫改善		<input type="checkbox"/> 歲修計畫 <input type="checkbox"/> 新建計畫 <input type="checkbox"/> 相關計畫 <input type="checkbox"/> 其他	
736	基隆河	保長坑溪兩側扇形水密門(右岸)	N:25°04' 50.01 E:121°40' 17.12	<input type="checkbox"/> 正常 <input type="checkbox"/> 立即改善 <input type="checkbox"/> 注意改善 <input type="checkbox"/> 計畫改善		<input type="checkbox"/> 歲修計畫 <input type="checkbox"/> 新建計畫 <input type="checkbox"/> 相關計畫 <input type="checkbox"/> 其他	
737	基隆河	社后橋陸閘(左岸新增)	N 25°03' 45.64 E121°38' 03.05	<input type="checkbox"/> 正常 <input type="checkbox"/> 立即改善 <input type="checkbox"/> 注意改善 <input type="checkbox"/> 計畫改善		<input type="checkbox"/> 歲修計畫 <input type="checkbox"/> 新建計畫 <input type="checkbox"/> 相關計畫 <input type="checkbox"/> 其他	
		社后橋陸閘(右岸新增)		<input type="checkbox"/> 正常 <input type="checkbox"/> 立即改善 <input type="checkbox"/> 注意改善 <input type="checkbox"/> 計畫改善			
738	基隆河	江北橋陸閘(左岸新增)	N 25°04' 05.31 E121°39' 20.25	<input type="checkbox"/> 正常 <input type="checkbox"/> 立即改善 <input type="checkbox"/> 注意改善 <input type="checkbox"/> 計畫改善		<input type="checkbox"/> 歲修計畫 <input type="checkbox"/> 新建計畫 <input type="checkbox"/> 相關計畫 <input type="checkbox"/> 其他	
		江北橋陸閘(右岸新增)		<input type="checkbox"/> 正常 <input type="checkbox"/> 立即改善 <input type="checkbox"/> 注意改善 <input type="checkbox"/> 計畫改善			
739	基隆河	長安橋陸閘(左岸新增)	N 25°04' 46.27 E121°40' 09.56	<input type="checkbox"/> 正常 <input type="checkbox"/> 立即改善 <input type="checkbox"/> 注意改善 <input type="checkbox"/> 計畫改善		<input type="checkbox"/> 歲修計畫 <input type="checkbox"/> 新建計畫 <input type="checkbox"/> 相關計畫 <input type="checkbox"/> 其他	
		長安橋陸閘(右岸新增)		<input type="checkbox"/> 正常 <input type="checkbox"/> 立即改善 <input type="checkbox"/> 注意改善 <input type="checkbox"/> 計畫改善			
740	基隆河	拱北橋陸閘(左岸新增)	N 25°04' 20.30 E121°39' 45.81	<input type="checkbox"/> 正常 <input type="checkbox"/> 立即改善 <input type="checkbox"/> 注意改善 <input type="checkbox"/> 計畫改善		<input type="checkbox"/> 歲修計畫 <input type="checkbox"/> 新建計畫 <input type="checkbox"/> 相關計畫 <input type="checkbox"/> 其他	
		拱北橋陸閘(右岸新增)		<input type="checkbox"/> 正常 <input type="checkbox"/> 立即改善 <input type="checkbox"/> 注意改善 <input type="checkbox"/> 計畫改善			
741	基隆河	台鍊橋陸閘(左岸新增)	N 25°04' 05.35 E121°39' 20.23	<input type="checkbox"/> 正常 <input type="checkbox"/> 立即改善 <input type="checkbox"/> 注意改善 <input type="checkbox"/> 計畫改善		<input type="checkbox"/> 歲修計畫 <input type="checkbox"/> 新建計畫 <input type="checkbox"/> 相關計畫 <input type="checkbox"/> 其他	
		台鍊橋陸閘(右岸新增)		<input type="checkbox"/> 正常 <input type="checkbox"/> 立即改善 <input type="checkbox"/> 注意改善 <input type="checkbox"/> 計畫改善			
742	基隆河	保福橋陸閘(左岸新增)	N 25°04' 24.87 E121°39' 39.15	<input type="checkbox"/> 正常 <input type="checkbox"/> 立即改善 <input type="checkbox"/> 注意改善 <input type="checkbox"/> 計畫改善		<input type="checkbox"/> 歲修計畫 <input type="checkbox"/> 新建計畫 <input type="checkbox"/> 相關計畫 <input type="checkbox"/> 其他	
		保福橋陸閘(右岸新增)		<input type="checkbox"/> 正常 <input type="checkbox"/> 立即改善 <input type="checkbox"/> 注意改善 <input type="checkbox"/> 計畫改善			

表 33 檢查結果評分標準表

評估指標	項次	評估項目	說明	評分	評分標準	備註	
一、目視調查成果： (評估指數 V.I.)	1	嚴重損壞	缺失情形致影響其功能者	45	判定為嚴重損壞	總分 45 分	
		中度損壞	有局部缺失情形，但尚不影響使用功能，惟須防止缺失繼續擴大者	30	判定為中度損壞		
		輕微損壞	缺失情形並不影響使用功能，可列案改善者	15	判定為輕微損壞		
二、堤後保全對象： (評估指數 P.I.)	1	堤後保全對象	人口密度較高之社區聚落及都市地區。	15	根據保護標的進行權重評分，擇權重分數最高者。	總分 15 分	
			小社區聚落、工廠等。	10			
			土地利用為魚塭或農地等地區。	5			
			目前為荒地或雜地等無農作或設施等地區。	0			
三、建造物結構評估： (評估指數 S.I.)	1	主流位置及影響	水流流路緊靠破壞點。	水流呈連續水躍現象。	20	根據主流路對於破壞點位影響而進行評分。	總分 30 分
				水流出現小波動。	10		
				水流呈停滯不動。	5		
			水流流路不緊靠破壞點。	0			
	2	保護工或固床工	根據保護工、固床工現況，予以評分。	0~5	<input type="checkbox"/> 嚴重損壞 (5)	<input type="checkbox"/> 輕微損壞 (3)	
3	是否遭受水流直沖	係指破壞受水流直沖，或具有其他保護措施。如：丁壩、灘地等。	0~5	<input type="checkbox"/> 不具保護措施 (5)	<input type="checkbox"/> 具保護措施 (0)		
四、環境因素評估： (評估指數 E.I.)	1	河道現況	根據河道是否淤積進行評分。	0~5	河道是否存在淤積情況		總分 10 分
					<input type="checkbox"/> 是(5)	<input type="checkbox"/> 否(0)	
	2	凹岸與否	破壞點位是否位於凹岸，依此進行評分。	0~5	<input type="checkbox"/> 是(5)	<input type="checkbox"/> 否(0)	

表 34 新北市政府抽水站維護保養紀錄表 1(年度保養)

新北市政府抽水站維護保養紀錄表 (年度保養)

(表2)

抽水站名稱：		抽水站		日期： 年 月 日													
項次	項目	各機組檢查情況														備註	
		1	2	3	4	5	6	7	8	9	10	11	12	13	14		
一、柴油引擎及發電機系統																	
a.	潤滑油系統	1. 低機油壓力開關功能檢測及調整														需施工中照片	
b.	進氣系統	1. 汽門間隙檢查調整(厚薄規檢查)															
c. 排氣系統		1. 渦輪增壓機排氣端葉片清潔及目視檢查															
		2. 汽門間隙調整(厚薄規檢查)															
		3. 各缸熱車後排氣溫度檢測(儀器檢測)														需施工中照片	
d. 內循環冷卻系統		1. 水泵及節溫器功能檢查(運轉測試)														需施工中照片	
		2. 內循環水及防蝕劑更新(需做原廠濃度測試)															
		3. 高水溫開關功能檢測(儀器檢測)														需施工中照片	
		4. 膨脹水箱或水箱散熱盤清洗															
		5. 風扇皮帶外觀檢查及緊度調整														需施工中照片	
		6. 空氣冷卻器功能檢查及拆卸清洗(108年度施作)														需施工中照片	
		7. 機油冷卻器功能檢查及拆卸清洗(108年度施作)														需施工中照片	
e. 調速器系統		1. 怠速功能檢測調整														需施工中照片	
		2. 全速功能檢測調整														需施工中照片	
		3. 速度檢知器功能檢查(儀器檢測)														需施工中照片	
		4. 超速檢知器功能檢測(迴路模擬測試)														需施工中照片	
		5. 停機電磁閥作動檢查測試															
		6. 緊急開關功能測試															
f. 控制盤系統		1. 緊急停車功能檢查(於怠速下測試)															
		2. 高水溫/低油壓/超速度警告模擬功能檢查															
g.	附屬機件	1. 充電馬達功能檢查														需施工中照片	

表 35 新北市政府抽水站維護保養紀錄表 2(年度保養)

新北市政府抽水站維護保養紀錄表 (年度保養)

(表2)

抽水站名稱：		抽水站		日期： 年 月 日													
項次	項目	各機組檢查情況														備註	
		1	2	3	4	5	6	7	8	9	10	11	12	13	14		
h. 發電機頭系統		1. 可及部位粉塵及雜物清理(吸塵工具)															
		2. 軸承施補油脂														需施工中照片	
		3. 輸出電壓及頻率量測調整(儀表檢查)														需施工中照片	
二、離合器維護保養		1. 機油壓力及冷卻器功能檢查(儀表測試)															
三、萬向接頭維護保養		1. 軸心偏移儀器檢查(含調整、修復)														需施工中照片	
四、角齒輪減速機維護保養		1. 機油壓力及冷卻器功能檢查(儀表測試)															
		2. 防逆轉裝置檢查															
		五、豎軸抽水機維護保養		1. 振動程度檢查(儀表測試)													
		2. 聯軸器及各部螺栓追緊檢查														需施工中照片	
		3. 抽水機軸心偏移儀器檢查(調整)														需施工中照片	
		4. 潤滑水管路清洗(水潤滑抽水機)														需施工中照片	
		5. 舌閥軸承潤滑															
		6. 排氣閥清洗															
		7. 檢查葉輪之間隙														需施工中照片	
六、電動沉水主抽水機		1. 絕緣電阻檢查														需施工中照片	
		2. SDC檢查(溫度感應器、軸承溫度感應器、濕氣保護)														需施工中照片	
		3. 舌閥軸承潤滑															
		4. 排氣閥清洗															
		5. 檢查葉輪之間隙														需施工中照片	
		6. 清潔除鏽油漆															
		7. 軸封洩漏檢查(僅108年度施作)															
		8. 油洩漏檢查(僅108年度施作)															
		9. 電纜外觀檢查														需施工中照片	

表 36 新北市政府抽水站維護保養紀錄表 3(年度保養)

新北市政府抽水站維護保養紀錄表 (年度保養)

(表2)

抽水站名稱：

抽水站

日期： 年 月 日

項次	項目	各機組檢查情況														備註	
		1	2	3	4	5	6	7	8	9	10	11	12	13	14		
七、	電動蝶閥維護保養																
	1. 驅動裝置潤滑																
八、	重力閘門維護保養																
	1. 水封破損更換																需施工中照片
	2. 螺桿襯套檢測更新																需施工中照片
	3. 極限閘閘檢查 (內藏式除外)																需施工中照片
九、	引水閘門維護保養																
	1. 水封破損更換																需施工中照片
	2. 螺桿襯套檢測更新																需施工中照片
	3. 極限閘閘檢查 (內藏式除外)																需施工中照片
十、	粗目撈污機維護保養																
	1. 電氣系統測試																
十一、	細目撈污機維護保養																
	1. 電氣系統測試																
十二、	冷卻水系統維護保養																
	1. 冷卻水塔清洗及檢查添加防藻劑																
	2. 冷卻水塔風扇及循環泵檢查保養(含皮帶)																需施工中照片
	3. 冷卻水管路檢查																需施工中照片
	4. 熱交換器清洗																
	5. 閘閘潤滑及洩漏檢查 (藥水清洗)																需施工中照片
	6. 冷卻水 (循環) 泵功能測試																
	7. 外部清潔上漆																
	8. 冷卻水槽清洗																
	9. 冷卻水塔運轉檢查																需施工中照片
十三、	燃油管路系統維護保養																

表 37 新北市政府抽水站維護保養紀錄表 4(年度保養)

新北市政府抽水站維護保養紀錄表 (年度保養)

(表2)

抽水站名稱：

抽水站

日期： 年 月 日

項次	項目	各機組檢查情況														備註	
		1	2	3	4	5	6	7	8	9	10	11	12	13	14		
十四、	電動天車維護保養																
	1. 剎車間隙調整																
	2. 電氣系統測試																需施工中照片
十五、	輸送帶																
	1. 馬達電流檢測																
	2. 外部除鏽清潔上漆																需施工中照片
十六、	清污泵																
	1. 絕緣電阻檢查																需施工中照片
	2. 負載電流檢測																需施工中照片
	3. 洩漏室的監測(僅108年度施作)																
	4. 換油(如有潤滑油或絕緣油)(僅108年度施作)																
	5. 軸承和潤滑(軸承如須潤滑)(僅108年度施作)																需施工中照片
十七、	輸油泵																
	1. 馬達電流檢測																需施工中照片
	2. 絕緣電阻測試																需施工中照片
	3. 沉油泵外露部分外觀除鏽清潔上漆																

維護保養人員：

站督導/操作人員：

表 38 抽水站機電設備定期檢查項目表(豎軸式主抽水機)

(表5)

抽水站機電設備定期檢查項目表 (每週一次或每二週一次) 編碼：

抽水站名稱： 主油槽現有油量： 公升 % (與總油量比例) 豎軸式主抽水機適用
 管理單位： 主油槽現有油位： 公尺 (小數二位) 檢查日期： 年 月 日

檢查項目	機組編號										檢查結果	預計修復日期
	一	二	三	四	五	六	七	八	九	十		
1. 監控電腦												
各項設備監控數據是否正確												
設備運轉歷史資料檢查												
2. 中央監控盤												
各項數據是否顯示正確												
與各設備現場端數據比對是否一致												
3. 閘門											開度計是否正常：	
引水閘門：電動機及開度檢查(含手動/自動/遠端操作功能；其中開度誤差在±1%內為正常)												
重力閘門：電動機及開度檢查(含手動/自動/遠端操作功能；其中開度誤差在±1%內為正常)												
4. 撈污機設備											輸送帶是否正常：	
粗撈污機 (手動/自動操作功能)												
細撈污機 (手動/自動操作功能)												
5. 冷卻系統												
手動/自動操作功能												
循環水管路暢通檢查												
6. 燃油系統												
日用油箱油位及管路檢查												
主油槽油位及管路檢查												
油槽人孔蓋警報器測試												
自動/手動/遠端操作功能												
7. 電動蝶閥及舌閥											開度計是否正常：	
電動機及開度檢查(正常:開度誤差±1%以內)												
手動/遠端操作												
8. 站用發電機												
發電機儀表及ATS功能啟動檢查(每月1次)												
潤滑油油位、油壓、油溫、電瓶液面檢查												
手動/自動/遠端操作功能												
9. 離合器、減速機及抽水機												
外觀、機油液面及漏油檢查												
10. 柴油引擎												
潤滑油油位、油壓、油溫、電瓶液面檢查												
啟動馬達檢查 (正常:每次啟動時間不超過5秒)												
11. 安全檢查 (出水管週邊欄杆檢查)												
12. 電力系統及配電盤												
配電盤各迴路斷路器檢查												
室內照明燈具、開關、插座檢查												
各項設備單元盤及配電盤檢查												
13. 抽水站環境維護情形	清潔 <input type="checkbox"/> 不清潔 <input type="checkbox"/>											
14. 是否配合污水截流站, 關閉外水門	是 <input type="checkbox"/> 否 <input type="checkbox"/> 無截流站 <input type="checkbox"/>											
15. 是否每日填寫油料 (主油槽) 值日交接簿	是 <input type="checkbox"/> 否 <input type="checkbox"/>											
16. 備品清點 (是否與上週相同)	是 <input type="checkbox"/> 否 <input type="checkbox"/> 無備品 <input type="checkbox"/>											
17. 紅外線警報系統	正常 <input type="checkbox"/> 不正常 <input type="checkbox"/> 未裝設 <input type="checkbox"/>											
18. 主油槽油位警報系統	正常 <input type="checkbox"/> 不正常 <input type="checkbox"/> 未裝設 <input type="checkbox"/>											
19. CCTV 監視系統	正常 <input type="checkbox"/> 不正常 <input type="checkbox"/> 未裝設 <input type="checkbox"/>											
20. 操作人員 () 熟練程度	熟練 <input type="checkbox"/> 尚可 <input type="checkbox"/> 不熟練 <input type="checkbox"/> 完全不會待訓練 <input type="checkbox"/>											
附記	△：項目有缺失，但不影響機組設備正常操作。 ×：項目內缺失已影響機組設備正常操作。 ○：項目正常 ★：有該項設備但無運轉											

廠商：

站督導/操作人員：

表格審查 (股視察)：

表 39 抽水站機電設備定期檢查項目表(沉水式主抽水機)

(表 5)

抽水站機電設備定期檢查項目表 (每週一次或每二週一次) 編碼：

抽水站名稱： 主油槽現有油量： 公升 % (與總油量比例) 沉水式主抽水機適用
 管理單位： 主油槽現有油位： 公尺 (小數二位) 檢查日期： 年 月 日

檢查項目	機組編號										檢查結果	預計修復日期
	一	二	三	四	五	六	七	八	九	十		
1. 監控電腦												
各項設備監控數據是否正確												
設備運轉歷史資料檢查												
2. 中央監控盤												
各項數據是否顯示正確												
與各設備現場端數據比對是否一致												
3. 閘門											開度計是否正常：	
引水閘門：電動機及開度檢查(含手動/自動/遠端操作功能；其中開度誤差在±1%內為正常)												
重力閘門：電動機及開度檢查(含手動/自動/遠端操作功能；其中開度誤差在±1%內為正常)												
4. 撈污機設備											輸送帶是否正常：	
粗撈污機 (手動/自動操作功能)												
細撈污機 (手動/自動操作功能)												
5. 燃油系統												
日用油箱油位及管路檢查												
主油槽油位及管路檢查												
油槽人孔蓋警報器測試												
自動/手動/遠端操作功能												
6. 電動蝶閥及舌閥											開度計是否正常：	
電動機及開度檢查												
手動/遠端操作												
7. 站用發電機												
發電機儀表及 ATS 功能啟動檢查(每月 1 次)												
潤滑油油位、油壓、油溫、電瓶液面檢查												
手動/自動/遠端操作功能												
8. 抽水機主發電機												
發電機儀表功能檢查												
潤滑油油位、油壓、油溫、電瓶液面檢查												
手動/自動/遠端操作功能												
9. 抽水機												
系統檢查 (正常:每次啟動時間不超過 5 秒)												
自動/手動/遠端操作功能												
10. 安全檢查(出水管週邊欄杆檢查)												
11. 電力系統及配電盤												
配電盤各迴路斷路器檢查												
室內照明燈具、開關、插座檢查												
各項設備單元盤及配電盤檢查												
12. 抽水站環境維護情形	清潔 <input type="checkbox"/> 不清潔 <input type="checkbox"/>											
13. 是否每日填寫油料 (主油槽) 值日交接簿	是 <input type="checkbox"/> 否 <input type="checkbox"/>											
14. 備品清點 (是否與上週相同)	是 <input type="checkbox"/> 否 <input type="checkbox"/> 無備品 <input type="checkbox"/>											
15. 磁簧開關警報系統	正常 <input type="checkbox"/> 不正常 <input type="checkbox"/> 未裝設 <input type="checkbox"/>											
16. 主油槽油位警報系統	正常 <input type="checkbox"/> 不正常 <input type="checkbox"/> 未裝設 <input type="checkbox"/>											
17. CCTV 監視系統	正常 <input type="checkbox"/> 不正常 <input type="checkbox"/> 未裝設 <input type="checkbox"/>											
18. 操作人員 () 熟練程度	熟練 <input type="checkbox"/> 尚可 <input type="checkbox"/> 不熟練 <input type="checkbox"/> 完全不會待訓練 <input type="checkbox"/>											
附記	△：項目有缺失，但不影響機組設備正常操作。 ×：項目內缺失已影響機組設備正常操作。 ○：項目正常★：有該項設備但無運轉											

廠商：

站督導/操作人員：

表格審查 (股視察)：

表 40 移動式抽水機維護/檢查紀錄表

表一 移動式抽水機維護 / 檢查紀錄表

抽查人員: _____

管 理 單 位	新北市政府				檢 查 日 期				年 月 日	
使 用 單 位	新北市政府									
檢 查 項 目	新北市-		新北市-		新北市-		新北市-		新北市-	
	結 果	概 述	結 果	概 述	結 果	概 述	結 果	概 述	結 果	概 述
1. 引擎機油高度是否在上下限之間										
2. 引擎機油油質是否正常										
3. 電瓶液高度及效能檢查(電瓶分析器檢查)										
4. 各種皮帶有無鬆弛磨損或龜裂										
5. 空氣濾清器是否乾淨										
6. 真空泵浦機油高度否在上下限之間										
7. 真空泵浦機油油質是否正常										
8. 檢查水箱水是否足夠										
9. 減速機機油高度否在上下限之間										
10. 減速機機油油質是否正常										
11. 目視機組有無漏機油燃油或水										
12. 柴油油位八成滿										
13. 檢查水管、掛鈎是否有破損										
14. 引擎運轉中有無異音										
15. 泵浦真空度量測(400mmHg 以上-泉溢機型, 500mmHg 以上-義大利機型)										
備註 保養代號： O : 正常(或抽水) A : 異常 X : 故障 N : 沒實際抽水	總結：		總結：		總結：		總結：		總結：	
使用/管理單位人員										
維護保養廠商										
保養人										

表 41 抽水站定期檢查表

抽水站定期檢查表

管理單位：		檢查日期： 年 月 日		
抽水站名稱：		天氣： <input type="checkbox"/> 晴 <input type="checkbox"/> 陰 <input type="checkbox"/> 雨		
抽水站排入之河川或排水：		縣市別： 縣(市) 鄉(鎮市)		
位置： 排水末端 <input type="checkbox"/> 左岸 <input type="checkbox"/> 右岸				
入口 TM2-97 座標：E：_____m，N：_____m				
抽水機數量：____ CMS ____ 台及 ____ CMS ____ 台				
抽水機型式： <input type="checkbox"/> 豎軸式 <input type="checkbox"/> 沈水式 <input type="checkbox"/> 其他_____				
抽水站周遭現況： <input type="checkbox"/> 社區部落 <input type="checkbox"/> 工廠學校 <input type="checkbox"/> 農田原野 <input type="checkbox"/> 其他_____				
曾經修護(最近)記錄： <input type="checkbox"/> 無 <input type="checkbox"/> 有，修護完工時間： 年 月				
修護主要原因：				
結果	正常	計畫改善	注意改善	立即改善
檢查項目				
抽水機組	<input type="checkbox"/>	<input type="checkbox"/> 機組老舊且必須經常作維修。	<input type="checkbox"/> 操作時有異常現象，但仍能維持正常運轉。	<input type="checkbox"/> 抽水機組無法正常運轉。
動力設備	<input type="checkbox"/>	<input type="checkbox"/> 設備老舊且必須經常作維修。	<input type="checkbox"/> 運轉時有異常現象，但仍能維持正常運轉。	<input type="checkbox"/> 動力設備無法正常運轉。
攔污撈污設備	<input type="checkbox"/>	<input type="checkbox"/> 設備老舊且必須經常作維修。	<input type="checkbox"/> 運轉時有異常現象，但仍能維持正常運轉。	<input type="checkbox"/> 攔污撈污設備無法正常運轉。
抽水站引水水門	<input type="checkbox"/>	註：使用水門檢查表		
抽水出口自動水門	<input type="checkbox"/>	註：使用水門檢查表		
操作設備	<input type="checkbox"/>	<input type="checkbox"/> 設備老舊且必須經常作維修。	<input type="checkbox"/> 運轉時有異常現象，但仍能維持正常運轉。	<input type="checkbox"/> 操作設備無法正常運轉。
油料儲備情形	<input type="checkbox"/>	<input type="checkbox"/>	<input type="checkbox"/>	<input type="checkbox"/> 不足供 48 小時使用。
水道	<input type="checkbox"/>	<input type="checkbox"/>	<input type="checkbox"/>	<input type="checkbox"/> 水門上游水道中，有雜物或雜物可能崩落，造成水門無法順利啟閉或無法全關的現象；前池及抽水池中，有足以讓抽水機吸入造成故障的雜物。
重大問題敘述及因應對策建議、其他影響安全之問題：				
改善方式				
照片編號	正面：	右側：	左側：	細部：
檢查人員：		主管：		

表 42 水門定期檢查表

水門定期檢查表

管理單位：		檢查日期： 年 月 日			
水門名稱（編號）：		天氣： <input type="checkbox"/> 晴 <input type="checkbox"/> 陰 <input type="checkbox"/> 雨			
水門排入之河川或排水：		縣市別： 縣(市) 鄉(鎮市)			
檢查樁號：_____K+ _____m，左岸 TM2-97 座標：E：_____m，N：_____m					
水門尺寸及門扉數：寬_____m×高_____m（直徑_____m）_____扇					
門扉構造： <input type="checkbox"/> 不鏽鋼 <input type="checkbox"/> 鑄鐵 <input type="checkbox"/> 木板 <input type="checkbox"/> 其他_____					
吊門機構造： <input type="checkbox"/> 梯桿式 <input type="checkbox"/> 螺桿式 <input type="checkbox"/> 無（自動水門） <input type="checkbox"/> 其他_____					
周遭現況： <input type="checkbox"/> 社區部落 <input type="checkbox"/> 工廠學校 <input type="checkbox"/> 農田原野 <input type="checkbox"/> 其他_____					
曾經修護(最近)記錄： <input type="checkbox"/> 無 <input type="checkbox"/> 有，修護完工時間： 年 月					
修護主要原因：					
結果	正常	計畫改善	注意改善	立即改善	
檢查項目					
水門構造 (含外觀)	<input type="checkbox"/>	<input type="checkbox"/> 水門有銹蝕、漏水現象或止水封磨損。	<input type="checkbox"/> 水門操作有異常現象或結構體磨損，但仍能正常啟閉。	<input type="checkbox"/> 水門無法正常啟閉。	
*操作設備	<input type="checkbox"/>	<input type="checkbox"/> 設備老舊且必須經常作維修。	<input type="checkbox"/> 運轉時有異常現象，但仍能維持正常運轉。	<input type="checkbox"/> 操作設備無法正常運轉。	
*緊急發電機設備	<input type="checkbox"/>	<input type="checkbox"/> 設備老舊且必須經常作維修。	<input type="checkbox"/> 運轉時有異常現象，但仍能維持正常運轉。	<input type="checkbox"/> 動力設備無法正常運轉。	
*油料儲備情形	<input type="checkbox"/>	<input type="checkbox"/>	<input type="checkbox"/>	<input type="checkbox"/> 油槽未儲滿	
水道	<input type="checkbox"/>	<input type="checkbox"/>	<input type="checkbox"/>	<input type="checkbox"/> 水門上下游有足以阻礙水門正常啟閉之物體或事件。	
重大問題敘述及因應對策建議、其他影響安全之問題：					
改善方式					
照片編號	正面：	右側：	左側：	細部：	
檢查人員：		主管：			

註：每個紀錄點填寫一張。

自動水門不包括有* 記號之項目。

表 43 抽水站不定期檢查表

抽水站不定期檢查表

管理單位：		檢查日期： 年 月 日			
抽水站名稱：		天氣： <input type="checkbox"/> 晴 <input type="checkbox"/> 陰 <input type="checkbox"/> 雨			
抽水站排入之河川或排水：		<input type="checkbox"/> 地震 震度：_____			
縣市別： 縣(市) 鄉(鎮市)		<input type="checkbox"/> 颱風 <input type="checkbox"/> 輕度 <input type="checkbox"/> 中度 <input type="checkbox"/> 強烈以上			
位置： 排水末端 <input type="checkbox"/> 左岸 <input type="checkbox"/> 右岸		<input type="checkbox"/> 超大豪雨			
入口 TM2-97 座標：E：_____m，N：_____m		<input type="checkbox"/> 發現破壞			
抽水機數量：_____CMS 台及_____CMS 台		<input type="checkbox"/> 發生日期： 年 月 日			
抽水機型式： <input type="checkbox"/> 豎軸式 <input type="checkbox"/> 沈水式 <input type="checkbox"/> 其他_____					
抽水站周遭現況： <input type="checkbox"/> 社區部落 <input type="checkbox"/> 工廠學校 <input type="checkbox"/> 農田原野 <input type="checkbox"/> 其他_____					
曾經修護(最近)記錄： <input type="checkbox"/> 無 <input type="checkbox"/> 有，修護完工時間： 年 月					
修護主要原因：					
結果					
	正常	計畫改善	注意改善	立即改善	
檢查項目					
抽水機	<input type="checkbox"/>	<input type="checkbox"/>	<input type="checkbox"/> 抽水機操作時有異聲，但仍能正常運轉。	<input type="checkbox"/> 抽水機無法正常運轉。	
電動機	<input type="checkbox"/>	<input type="checkbox"/>	<input type="checkbox"/>	<input type="checkbox"/> 備用電源失效。	
攔污撈污設施	<input type="checkbox"/>	<input type="checkbox"/>	<input type="checkbox"/> 攔污撈污設施操作時有異聲，但仍能正常運轉。	<input type="checkbox"/> 攔污撈污設施無法正常運轉。	
抽水站引水水門	註：使用水門檢查表				
抽水管路出口自動水門	註：使用水門檢查表				
操作設備	<input type="checkbox"/>	<input type="checkbox"/>	<input type="checkbox"/> 抽水機操作時有異聲，但仍能正常運轉。	<input type="checkbox"/> 抽水機無法正常運轉。	
油料儲備情形	<input type="checkbox"/>	<input type="checkbox"/>	<input type="checkbox"/>	<input type="checkbox"/> 不足供 48 小時使用。	
水道	<input type="checkbox"/>	<input type="checkbox"/>	<input type="checkbox"/>	<input type="checkbox"/> 水門上游水道中，有雜物或雜物可能崩落造成水門無法順利啟閉或無法全關的現象；前池及抽水池中，有足以讓抽水機吸入造成故障的雜物。	
破壞機制分析：					
避免二次災害或災害擴大之對策、其他影響安全之問題：					
照片編號	正面：	右側：	左側：	細部：	
檢查人員：			主管：		

表 44 水門不定期檢查表

水門不定期檢查表

管理單位：		檢查日期： 年 月 日		
水門名稱（編號）：		天氣： <input type="checkbox"/> 晴 <input type="checkbox"/> 陰 <input type="checkbox"/> 雨		
水門排入之河川或排水：		<input type="checkbox"/> 地震 震度：_____		
縣市別： 縣(市) 鄉(鎮市)		<input type="checkbox"/> 颱風 <input type="checkbox"/> 輕度 <input type="checkbox"/> 中度 <input type="checkbox"/> 強烈以上		
檢查樁號：_____K+_____m		<input type="checkbox"/> 超大豪雨		
左岸 TM2-97 座標：E：_____m，N：_____m		<input type="checkbox"/> 發現破壞		
水門尺寸及門扉數：寬_____m×高_____m (直徑_____m) _____扇		<input type="checkbox"/> 發生日期： 年 月 日		
門扉構造： <input type="checkbox"/> 不鏽鋼 <input type="checkbox"/> 鑄鐵 <input type="checkbox"/> 木板 <input type="checkbox"/> 其他_____				
吊門機構造： <input type="checkbox"/> 梯桿式 <input type="checkbox"/> 螺桿式 <input type="checkbox"/> 無（自動水門） <input type="checkbox"/> 其他_____				
周遭現況： <input type="checkbox"/> 社區部落 <input type="checkbox"/> 工廠學校 <input type="checkbox"/> 農田原野 <input type="checkbox"/> 其他_____				
曾經修護(最近)記錄： <input type="checkbox"/> 無 <input type="checkbox"/> 有，修護完工時間： 年 月				
修護主要原因：				
結果	正常	計畫改善	注意改善	立即改善
檢查項目				
水門構造 (含外觀)	<input type="checkbox"/>	<input type="checkbox"/> 水門止水封磨損， 有漏水現象。	<input type="checkbox"/> 水門操作有異聲或結構 體磨損，但仍能正常啟閉。	<input type="checkbox"/> 水門無法正常啟閉。
*操作設 備	<input type="checkbox"/>	<input type="checkbox"/>	<input type="checkbox"/> 水門操作有異聲，但仍能 正常啟閉。	<input type="checkbox"/> 水門無法正常啟閉。
*發電機 運轉情形	<input type="checkbox"/>	<input type="checkbox"/>	<input type="checkbox"/>	<input type="checkbox"/> 備用電源失效。
水道	<input type="checkbox"/>	<input type="checkbox"/>	<input type="checkbox"/>	<input type="checkbox"/> .水門上下游有足以阻礙 水門正常啟閉之物體或事 件。
*油料儲 備情形	<input type="checkbox"/>	<input type="checkbox"/>	<input type="checkbox"/>	<input type="checkbox"/> 油槽未儲滿
破壞機制分析：				
避免二次災害或災害擴大之對策：				
照片編號	正面：	右側：	左側：	細部：
檢查人員：		主管：		

註：每個紀錄點填寫一張。

自動水門不包括有* 記號之項目。

表 45 橫移門不定期檢查表

橫移門不定期檢查表

管理單位：		檢查日期： 年 月 日		
水門名稱（編號）：		天氣： <input type="checkbox"/> 晴 <input type="checkbox"/> 陰 <input type="checkbox"/> 雨		
水門排入之河川或排水：		<input type="checkbox"/> 地震 震度：_____		
縣市別： 縣(市) 鄉(鎮市)		<input type="checkbox"/> 颱風 <input type="checkbox"/> 輕度 <input type="checkbox"/> 中度 <input type="checkbox"/> 強烈以上		
檢查樁號：_____K+_____m		<input type="checkbox"/> 超大豪雨		
左岸 TM2-97 座標：E：_____m，N：_____m		<input type="checkbox"/> 發現破壞		
水門尺寸及門扉數：寬_____m×高_____m (直徑_____m) _____扇		<input type="checkbox"/> 發生日期： 年 月 日		
門扉構造： <input type="checkbox"/> 不鏽鋼 <input type="checkbox"/> 鑄鐵 <input type="checkbox"/> 木板 <input type="checkbox"/> 其他_____				
吊門機構造： <input type="checkbox"/> 梯桿式 <input type="checkbox"/> 螺桿式 <input type="checkbox"/> 無（自動水門） <input type="checkbox"/> 其他_____				
周遭現況： <input type="checkbox"/> 社區部落 <input type="checkbox"/> 工廠學校 <input type="checkbox"/> 農田原野 <input type="checkbox"/> 其他_____				
曾經修護(最近)記錄： <input type="checkbox"/> 無 <input type="checkbox"/> 有，修護完工時間： 年 月				
修護主要原因：				
結果	正常	計畫改善	注意改善	立即改善
檢查項目				
水門構造 (含外觀)	<input type="checkbox"/>	<input type="checkbox"/> 水門止水封磨損，有漏水現象。	<input type="checkbox"/> 水門操作有異聲或結構體磨損，但仍能正常啟閉。	<input type="checkbox"/> 水門無法正常啟閉。
*操作設備	<input type="checkbox"/>	<input type="checkbox"/>	<input type="checkbox"/> 水門操作有異聲，但仍能正常啟閉。	<input type="checkbox"/> 水門無法正常啟閉。
*發電機運轉情形	<input type="checkbox"/>	<input type="checkbox"/>	<input type="checkbox"/>	<input type="checkbox"/> 備用電源失效。
水道	<input type="checkbox"/>	<input type="checkbox"/>	<input type="checkbox"/>	<input type="checkbox"/> .水門上下游有足以阻礙水門正常啟閉之物體或事件。
*油料儲備情形	<input type="checkbox"/>	<input type="checkbox"/>	<input type="checkbox"/>	<input type="checkbox"/> 油槽未儲滿
破壞機制分析：				
避免二次災害或災害擴大之對策：				
照片編號	正面：	右側：	左側：	細部：
檢查人員：		主管：		

註：每個紀錄點填寫一張。

自動水門不包括有* 記號之項目。

表 46 新北市政府 107 年度淡水河系水門、抽水站維護管理及附屬工程計畫經費一覽表 1

新北市政府107年度淡水河系水門、抽水站維護管理及附屬工程計畫經費一覽表

107.12.4製

請款	編號	工程項目	決標日期	開工日期	請付款日期	辦理情形	預定完工日期	水利署核定金額	發包工作費	管理費	空污費	委外設計費	監造費	總工程費	核銷金額	承辦人	電話	備註
第3次	1	106、107年度新北市抽水站、水門第一區(中和、永和及新店)代操作維護工作	105.11.16	106.12.1	(1)1/2/27(2)3/3(3)3/26(4)4/26(5)5/21(6)6/22(7)7/9(8)7/30(9)8/24(10)9/26(11)11/23	請款至10月	107.11.30	16,613,786	19,687,335					(1)1,014,465(2)837,540(3)837,540(4)837,540(5)837,540(6)837,540(7)3,417,930(8)837,540(9)1,121,733(10)1,438,517(11)1,156,933	游相湖	0930604052	維多股份有限公司	
第1次	2	106、107年度新北市抽水站、水門第二區(永和、中和)代操作維護工作	105.11.11	106.12.1	(1)2/7(2)7/20(3)8/1(4)8/18	請款至9月	107.11.30	9,483,508	24,690,777					(1)1,581,321(2)3,259,737(3)1,459,344(4)1,728,788	蔣玉峰	0937939237	慶基實業有限公司	
第2次	3	106、107年度新北市抽水站、水門第三區(中和及板橋)代操作維護工作	105.11.11	106.12.1	(1)3/2(2)3/31(3)3/3(4)8/12(5)7/5(6)7/23(7)7/27(8)8/29(9)9/26(10)11/22	請款至10月	107.11.30	23,606,282	29,865,008					(1)1,442,124(2)1,311,787(3)1,335,077(4)1,328,678(5)1,723,775(6)6,852,698(7)1,776,646(8)1,896,430(9)1776,646(10)1772,973	高宜奇	0910886706	慶基實業有限公司	
第3次	4	106、107年度新北市抽水站、水門第四區(蘆洲、板橋、樹林及新店)代操作維護工作	105.11.11	106.12.1	(1)2/7(2)3/13(3)4/1(4)4/20(5)5/23(6)6/25(7)7/20(8)8/1(9)8/2(10)9/26(11)11/16	請款至9月	107.11.30	24,716,504	31,221,192					(1)1,063,317(2)843,334(3)1,461,272(4)868,749(5)1,082,757(6)1,607,162(7)8,073,878(8)850,054(9)1,317,706(10)2,138,930(11)1,619,427	呂佩珊	0911035561	置環建設有限公司	
第1次	5	106、107年度新北市抽水站、水門第五區(新莊)代操作維護工作	105.11.11	106.12.1	(1)3/8(2)4/20(3)5/1(4)8/15(5)7/20(6)7/20(7)7/26(8)8/20(9)9/19(10)11/20	請款至10月	107.11.30	30,582,018	36,796,563					(1)3,135,434(2)210,000(3)1,448,392(4)1,705,573(5)1,761,466(6)1,551,091(7)8,662,246(8)1,696,007(9)1,620,142(10)1,841,047	魏本林	0916232260	置環建設有限公司	
第1次	6	106、107年度新北市抽水站、水門第六區(新莊、五股、泰山及三重)代操作維護工作	105.11.11	106.12.1	(1)2/7(2)6/1(3)6/27(4)8/18(5)9/6(6)11/1(7)11/22	請款至10月	107.11.30	18,592,450	29,913,708					(1)1,151,001(2)1,040,288(3)1,039,864(4)1,398,835(5)1,777,290(6)1,738,258(7)1,571,492	陳美秀	0910948789	宇晨機械工程股份有限公司	
第1次	7	106、107年度新北市抽水站、水門第七區(土城、板橋、樹林及新店)代操作維護工作	105.11.11	106.12.1	(1)2/7(2)4/25(3)5/1(4)6/25(5)7/20(6)7/30(7)8/24(8)9/20(9)11/22	請款至10月	107.11.30	22,399,923	32,357,631					(1)1,107,598(2)896,493(3)896,493(4)907,663(5)10,581,162(6)907,663(7)1,673,853(8)1,673,853(9)1,664,603	陳建宏	0910356761	維多股份有限公司	
第3次	8	106、107年度新北市抽水站、水門第八區(三重)代操作維護工作	105.11.11	106.12.1	(1)2/1(2)3/6(3)3/30(4)5/3(5)6/6(6)6/29(7)8/3(8)9/4(9)11/1(10)11/23	請款至10月	107.11.30	18,112,418	20,900,656					(1)1,125,704(2)1,035,057(3)1,035,057(4)1,035,057(5)1,035,057(6)1,047,056(7)1,035,057(8)5,144,881(9)1,320,667(10)1,618,510	徐安勇	0928285608	龍祥環保國際有限公司	
第3次	9	106、107年度新北市抽水站、水門第九區(瑞芳)代操作維護工作	105.11.16	106.12.1	(1)1/25(2)3/1(3)3/2(4)5/3(5)5/24(6)6/25(7)7/26(8)8/22(9)9/17(10)11/23	請款至10月	107.11.30	8,504,461	8,934,218					(1)804,919(2)561,330(3)1,041,493(4)560,895(5)639,755(6)828,499(7)621,755(8)666,680(9)822,191(10)696,303	黃清順	0937951905	宏輪國際機械股份有限公司	
第1次	10	106、107年度新北市抽水站、水門第十區(汐止上游左右岸)代操作維護工作	105.11.11	106.12.1	(1)3/23(2)5/11(3)6/6(4)8/8(5)8/31(6)10/30(7)11/28	請款至10月	107.11.30	20,256,097	24,079,068					(1)3,563,663(2)3,257,640(3)1,519,225(4)3,305,486(5)1,671,299(6)1552,756(7)1,809,225	賴昆宏	0937918117	定洋實業股份有限公司	
第1次	11	106、107年度新北市抽水站、水門第十一區(汐止下游右岸)代操作維護工作	105.11.16	106.12.1	(1)3/23(2)5/8(3)5/2(4)4/26(5)5/27(6)8/24(7)9/27(8)11/28	請款至10月	107.11.30	19,523,059	23,434,607					(1)3,667,919(2)1,199,410(3)1,201,306(4)5,395,119(5)1,578,018(6)1,643,743(7)1,565,352(8)1890,407	盧憲弘	0985264315	亞世企業工程有限公司	
第2次	12	106、107年度新北市抽水站、水門第十二區(汐止下游左岸)代操作維護工作	105.11.11	106.12.1	(1)3/1(2)3/20(3)5/3(4)5/24(5)6/21(6)7/27(7)8/22(8)9/25(9)11/20	請款至10月	107.11.30	19,609,494	21,582,437					(1)2,258,616(2)1,104,456(3)1,122,132(4)1,333,094(5)4,279,826(6)1,636,900(7)1,458,213(8)1,363,262(9)1,596,055	黃鴻禮	0928636342	宇晨機械工程股份有限公司	
合計								232,000,000	303,463,200					181,888,093				
原核定金額:232,000,000																		

表 47 新北市政府 107 年度淡水河系水門、抽水站維護管理及附屬工程計畫經費一覽表 2

新北市政府107年度淡水河系水門、抽水站維護管理及附屬工程計畫經費一覽表

107.12.4製

請款	編號	工程項目	決標日期	開工日期	請付款日期	工期	預定完工日期	水利署核定金額	發包工作費	管理費	空污費	委外設計費	監造費	總工程費	核銷金額	承辦人	電話	備註
	1	107年度抽水站土木雜項改善工程	107.3.31	107.4.7	(1)8/7(2)8/22(3)7/24(4)7/26(5)8/30	150日曆天	107.9.3	4,545,500	7,924,750	187,584	22,189	294,641	231,504	8,860,668	(1)管理費22,189(2)管理費-核銷代辦費10,499(3)工費1,644(4)工費2,575,539(5)工費1,935,929	高育林	0953917002	宇晨實業有限公司
	2	107年度抽水站機電雜項改善工程	107.3.21	107.3.28	(1)5/28(2)6/1(3)6/21(4)8/1(5)9/14(6)9/21(7)11/18	135日曆天	107.8.9	4,929,000	3,440,000	97,903	9,632	128,109	100,657	3,776,301	(1)管理費-核銷代辦費4,276(2)空污費3,632(3)工費479,685(4)工費1,613,388(5)工費168,189(6)工費912,702(7)工費374,428	林俊賢	0980461569	鼎祥機械企業股份有限公司
	3	107年度抽水站遠方監視系統改善工程	107.3.30	107.4.6	(1)6/4(2)8/14(3)7/24(4)8/30(5)9/14(6)10/22(7)11/19(8)11/19	150日曆天	107.9.2	8,950,000	7,968,000	188,635	22,310	297,391	233,665	8,710,001	(1)空污費22,310(2)工費1,088,652(3)工費1,288,703(4)工費3,046,355(5)管理費298,329(6)管理費-核銷代辦費9,230(7)管理費-加辦費21,532(8)管理費-加辦費547	林俊賢	0980461569	捷格科技股份有限公司
	4	107年度機門及重力閘門設備更新工程	107.4.13	107.4.17	(1)3/8(2)6/22(3)6/25(4)8/7(5)9/14(6)10/19(7)11/13(8)11/20	270日曆天	108.1.11	14,925,000	14,434,500	279,679	38,492	644,970		15,397,641	(1)8/空污費40,417(2)8/22管理費-核銷代辦費21,757(3)8/25工費147,837(4)8/7核計費29,521(5)9/14工費19,171(6)10/19工費5,956,934(7)11/13管理費-加辦費59,122(8)11/20工費1,571,346	高育林	0953917002	九品股份有限公司
	5	疏濬			(1)6/29(2)7/13(3)7/19(4)7/25(5)7/25(6)11/7			4,500,000						六區-1,274,145 五區-1,435,548 一區-28,393 七區-179,659 三區-392,138				
合計								37,849,500						36,544,611	24,017,879			
原核定金額:3,784萬9,500元																		

表 48 新北市政府轄管抽水站一覽表

編號	抽水站名稱	地 址	電話	傳真	抽水機 數量	每台抽排量 (CMS)	總抽水量 (CMS)
1	寶高抽水站	新店區寶高路 106-1 號	2916-2137	2916-2160	2	2.5	5
2	寶橋抽水站	新店區寶高路 83-1 號	2914-4372	2918-5173	2	4	8
3	寶元抽水站	新店區寶元路 2 段 1 巷 1-1 號	2911-9917	2911-9812	2	2.5	5
4	秀山抽水站	中和區成功南路 97 巷 5 弄 2 號	8941-0488	8668-6986	4	5	20
5	秀朗抽水站	永和區環河東路 3 段 65 號	2924-1225	2232-8136	3	1.5	4.5
6	瓦 抽水站	中和區勝利路 2 號	2243-2417	8245-6175	8	6	48
7	永和臨時 1 站	永和區民有街 24 巷 1 弄與民享街 23 巷交岔路口	8941-0324	8941-8252	4	0.3	1.2
8	永和臨時 2 站	永和區民享街 24 巷 2 號對面			1	2	2
9	永和臨時 3 站	永和區中正路 2 巷 5 號對面			1	2	2
10	安樂臨時抽水站	中和區安樂路 51 巷口	2949-6456	2949-7071	1	2	2
					2	1	2
11	泰安臨時抽水站	中和區中和路 228 號	2248-7278	2244-2902	2	1	2
12	板南臨時抽水站	中和區中興街 124-1 號	2245-1979	2245-1819	2	4	8
13	大勇臨時抽水站	中和區大勇街 25 巷至 39 巷口	2944-4677	86689576	2	1	2
14	永和抽水站含臨時站	永和區環河路 2 段 179 號	2924-2191	2925-2012	3	3	9
					2	3.7	7.4
15	中和抽水站	中和區永和路 187 號	2242-5613	2248-9234	6	8.5	51
16	中和二抽水站	中和區永和路 188 號	2249-7204	2242-0317	6	8.5	51
17	中原抽水站	中和區環河西路 3 段 123 號	3234-8884	2223-1022	6	4	24
18	光復抽水站	板橋區光復街 172 巷 16-3 號	2225-8804	2225-8750	3	4	12
19	江子翠抽水站	板橋區萬安街 20 巷 10 弄 16-1 號	8952-2823	8952-2824	6	5	30
20	十二埤抽水站	板橋區文化路 2 段 653 號之 3	2252-1055	2252-1056	3	2.5	7.5
21	華江抽水站	板橋區長江路 2 段 311 巷 18-1 號	8252-8593	8252-8594	3	4	12
22	新海抽水站	板橋區中正路 511 號	2272-4865	2272-4892	5	4	20
23	浦仔溝抽水站	板橋區環河西路 5 段 500 號	2272-7381	2272-7382	8	10	80
24	浦仔溝二抽水站	板橋區環河西路 5 段 500 號	2967-2386	2967-2387	4	10	40
25	土城抽水站含臨時站	土城區擺接堡路 301 號	2269-0297	2269-0294	8	5.5	44
					8	1	8
26	沙崙抽水站	板橋區溪城路 90-2 號	8687-1563	8687-1275	6	7	42
27	西盛抽水站	新莊區環漢路 3 段 530 號	2206-9708	2206-9711	7	8	56
28	塔寮坑抽水站	新莊區環漢路 630 號	2206-9611	2206-9633	8	10	80
					4	10	40
29	塔寮坑二抽水站	新莊區環漢路 2 段 535 號	2202-3831	2202-3891	5	13.8	69
30	西盛溝抽水站	新莊區新樹路 85 巷 11-1 號	2204-0745	2205-8767	2	1	2
					1	3	3
31	建國抽水站	新莊區建國一路 113-1 號	2205-9308	2205-3704	4	3	12
32	潭底溝抽水站	新莊區建國二路 81-1 號	2202-4624	2202-0334	10	4	40

編號	抽水站名稱	地 址	電話	傳真	抽水機 數量	每台抽排量 (CMS)	總抽水量 (CMS)
33	公館溝抽水站	新莊區環漢路 2 段 385 號	2997-7696	2279-8134	3	4	12
34	新莊抽水站	新莊區環漢路 2 段 142 號	2993-0014	8991-9874	2	4	8
35	後港抽水站	新莊區後港一路 139-1 號	2208-0451	22081301	4	2	8
36	中港抽水站	泰山區中港西路 2 號	2909-3283	2909-3284	2	9	18
					8	8	64
37	中港東抽水站	五股區五工一路 136 號	2298-3496	2298-3493	4	13	52
					2	4	8
38	中港西抽水站	泰山區中港西路 2 號	2909-3283	2909-3284	5	12	60
39	昌平抽水站	新莊區福壽街 336 號	8521-1932	8521-1931	2	1	2
40	中隆抽水站	新莊區中央路 182 號	8521-1967	8521-1962	3	1.5	4.5
41	頭前抽水站	新莊區福美街 12 號	2992-1204	2992-8174	3	0.2	0.6
42	頂崁抽水站	三重區大有街特 23 號	8512-4143	8512-4183	3	4.5	13.5
43	化成抽水站	新莊區化成路 565 號	8522-2640	8521-6381	6	7	42
44	鴨母港抽水站	蘆洲區環堤大道 2-1 號	2848-4531	2848-9136	5	4.5	22.5
					6	8	48
					1	6.5	6.5
45	鴨母港二抽水站	五股區中興路 2 段 182 巷 50 號			2	8	16
46	蘆洲抽水站	蘆洲區環堤大道 396 號	8286-9493	8286-2438	5	10	50
					4	4.5	18
47	成蘆抽水站	蘆洲區環堤大道 365 號	2281-9460	8286-9410	3	6	18
48	二重抽水站	三重區大有街 1-62 號	2987-6886	2987-6776	4	5	20
49	工商路抽水站	五股區工商路 2 號	2293-2508	2293-2565	2	4	8
50	五股抽水站	五股區中興路 3 段 2 巷 10 號	2292-2324	8295-6972	6	5	30
51	洲子洋抽水站	五股區新五路 2 段 372 巷 20 號	8295-4093	8295-6981	4	4	16
52	重新抽水站	三重區中興南路 82 號	8511-2864	8511-2865	2	2.9	5.8
53	長元抽水站含長元二站	三重區河邊北路 56 號	2978-2844	8976-3720	2	3	6
					2	2.5	5
54	同安抽水站	三重區環河南路 100 號	2972-5121	2976-8770	3	4	12
55	重陽抽水站	三重區環河北路 300 號	2981-1210	2971-7105	5	4	20
56	溪美抽水站含溪美二站	三重區環河北路 3 段 600 號	2857-8834	2857-0641	3	4	12
					2	4	8
57	爪峰一號抽水站	瑞芳區三瓜子坑路 1 號之 1	2497-3474	2497-9323	3	1.4	4.2
58	爪峰二號抽水站	瑞芳區三瓜子坑路 2 號	2497-8575	2497-8592	3	0.9	2.7
59	東和抽水站	瑞芳區中山路 120 號之 1	2406-3576	2406-2056	3	1.4	4.2
60	保長抽水站	汐止區長興街 2 段 1 號	8648-5925	8648-5923	3	4	12
61	保長左抽水站	汐止區鄉長路 1 段 310 號	8642-1513	8642-3147	3	3	9
					1	4	4
62	城中抽水站	汐止區建成路 188 號	8642-3805	8642-3813	3	4	12
63	五堵抽水站	汐止區鄉長路 1 段 273 號	2642-8834	2647-1340	2	2	4

編號	抽水站名稱	地 址	電話	傳真	抽水機 數量	每台抽排量 (CMS)	總抽水量 (CMS)
64	江長抽水站	汐止區長江街 180 號	8642-3856	8642-3869	3	3	9
65	長江抽水站	汐止區長江街 110 號	8642-3811	8642-3812	2	3	6
66	水尾灣抽水站	汐止區新江北路 30 巷 39 號	8691-5513	8691-5515	2	3	6
67	禮門抽水站	汐止區中正路 224 巷 7 號	8691-5341	8691-5343	4	4	16
68	拱北抽水站	汐止區汐萬路 2 段 169 號	2646-3903	2646-3869	2	2	4
69	汐萬抽水站	汐止區汐萬路 2 段 67 號	2646-4800	2646-4799	3	2	6
70	北港抽水站	汐止區汐萬路 1 段 301 號	2646-1577	2646-1653	2	3	6
71	金龍抽水站	汐止區福德一路 1-1 號	2693-3123	2693-3077	4	3	12
72	八連一抽水站	汐止區八連路 1 段 201 號	2646-2675	2646-2900	2	4.5	9
73	八連二抽水站	汐止區八連路 179 號	2646-2933	2646-2574	2	0.75	1.5
74	草濫溪抽水站	汐止區南陽街 90 巷 110 號	2693-1927	2693-1937	4	6	24
75	中興抽水站	汐止區中興路 110 巷 4 弄 10 號	2693-6176	2693-6179	2	3	6
76	江北抽水站	汐止區大同路 2 段 315 號	2642-4469	2642-4096	3	6	18
77	水尾灣左抽水站	汐止區大同路 2 段 169 巷 320 號	8691-5394	2643-2022	4	3	12
78	下寮抽水站	汐止區樟樹二路 137 號	2642-4238	8642-3916	2	5	10
79	社后抽水站	汐止區中興路 106 號	2643-0708	2643-0709	2	5	10
80	武英殿抽水站	汐止區大同路 1 段 159-8 號	2641-5513	2647-4926	3	4	12
81	民權抽水站	汐止區民權街 1 段 16 號	2640-2094	2640-7433	5	4	20
82	順安抽水站	汐止區橫科路 73 巷 57 號	2660-9330	2660-7651	1	4	4

335

1709.6

圖 1 計畫範圍河川及分洪設施位置圖

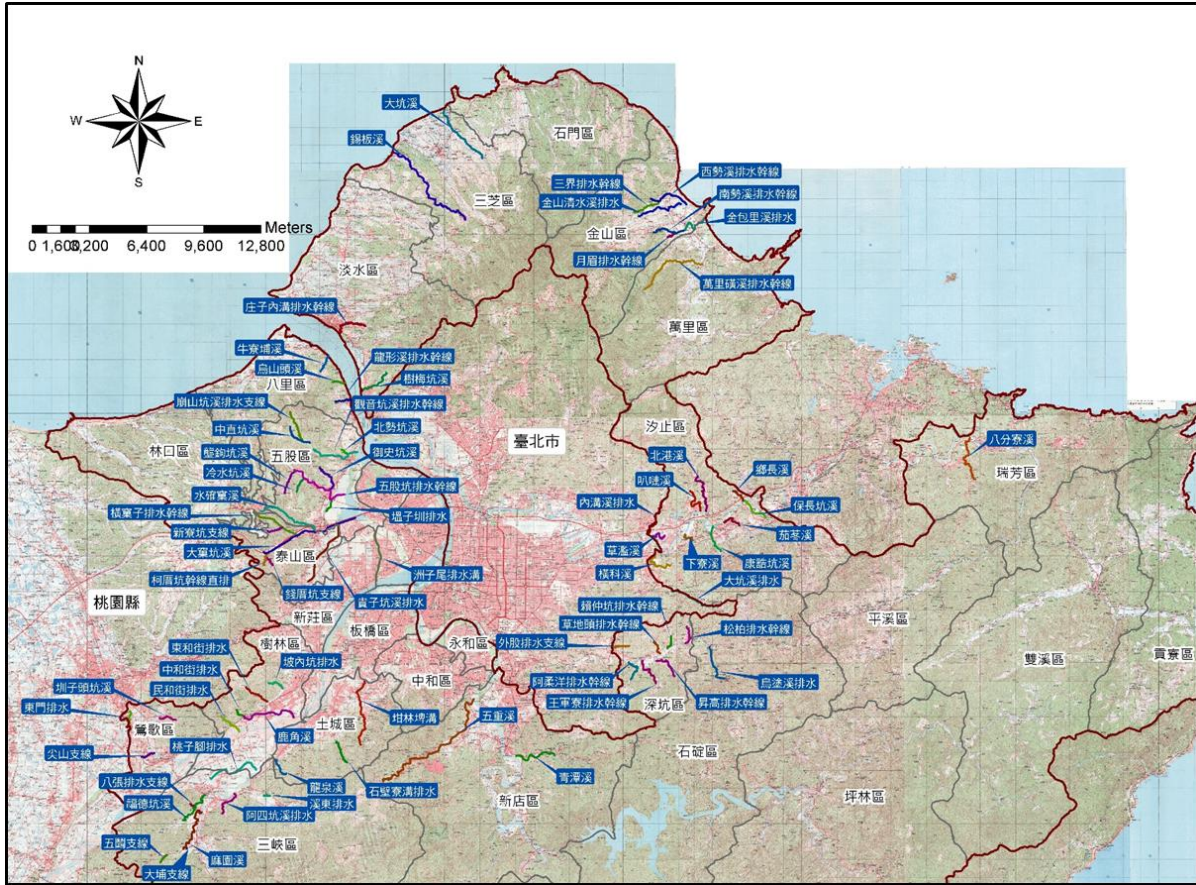


圖 2 計畫範圍區域排水位置圖

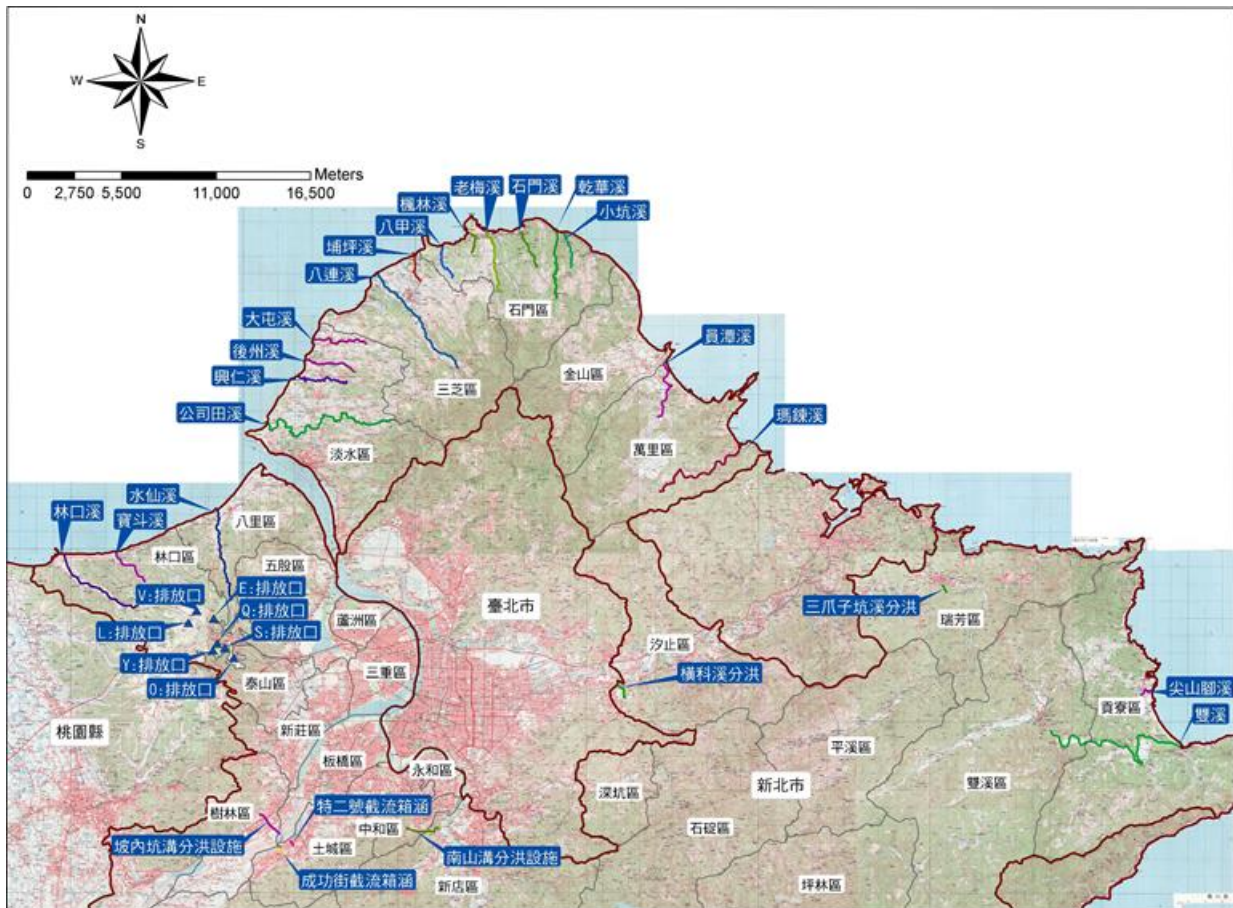


圖 3 計畫範圍林口滯洪壩位置圖

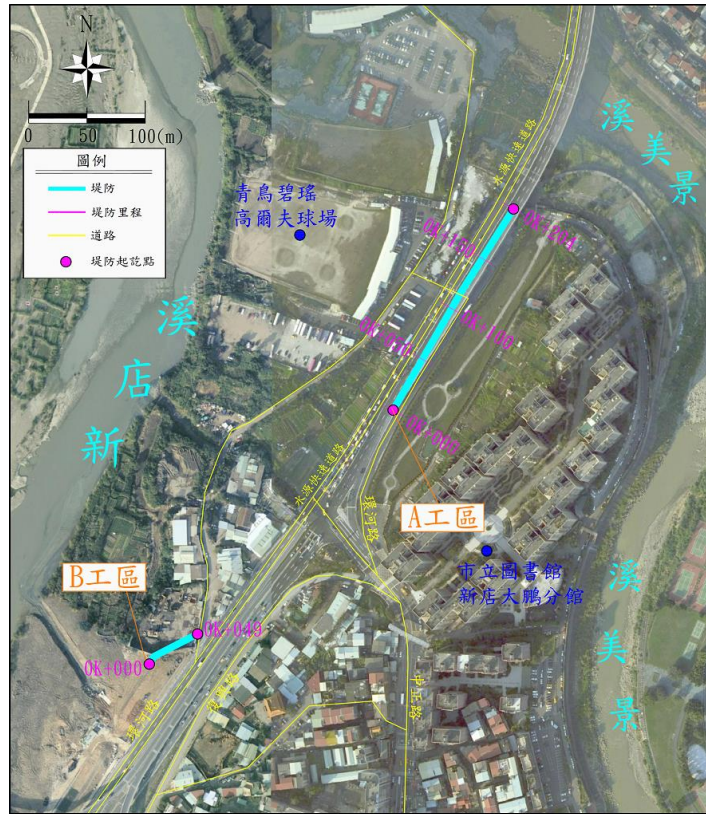


圖 4 計畫範圍林口滯洪壩位置圖

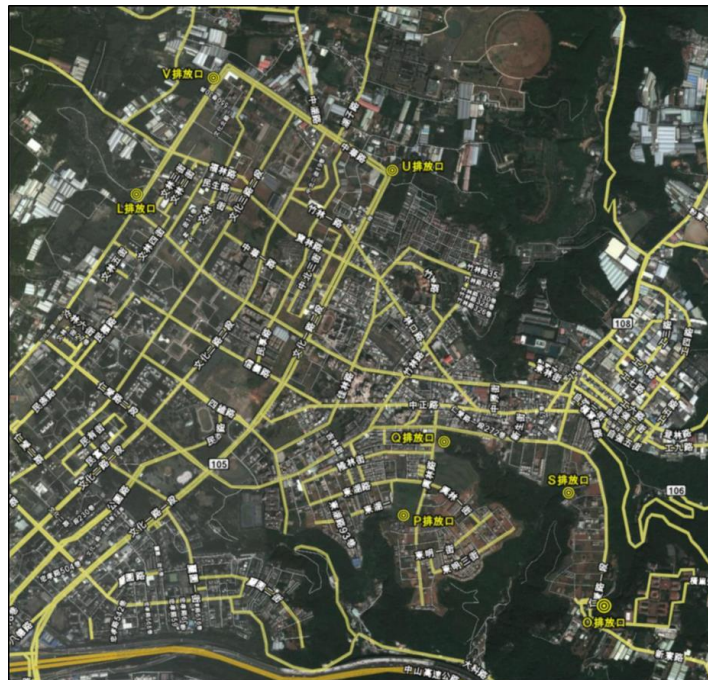


圖 5 抽水站分佈圖-北區、南區

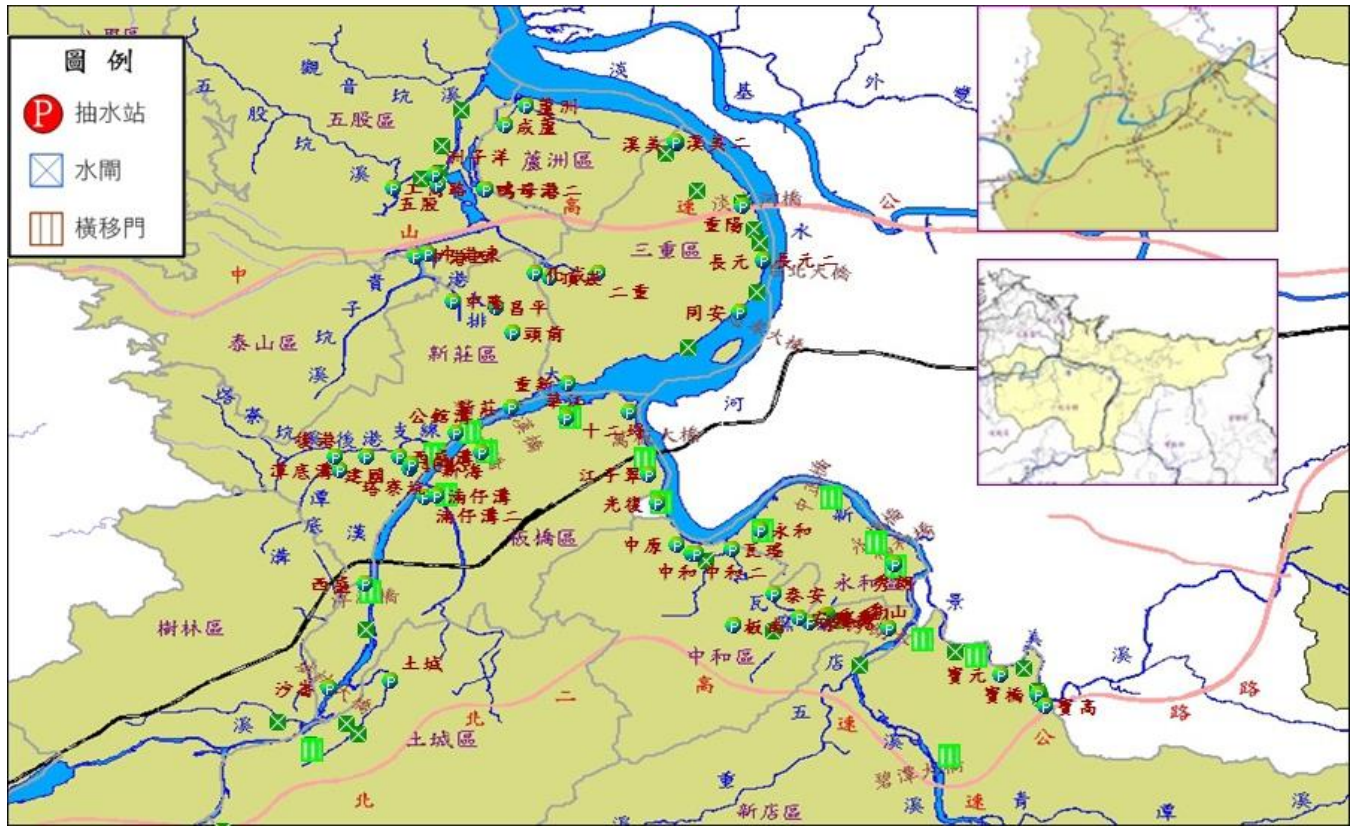


圖 6 抽水站分佈圖-東區

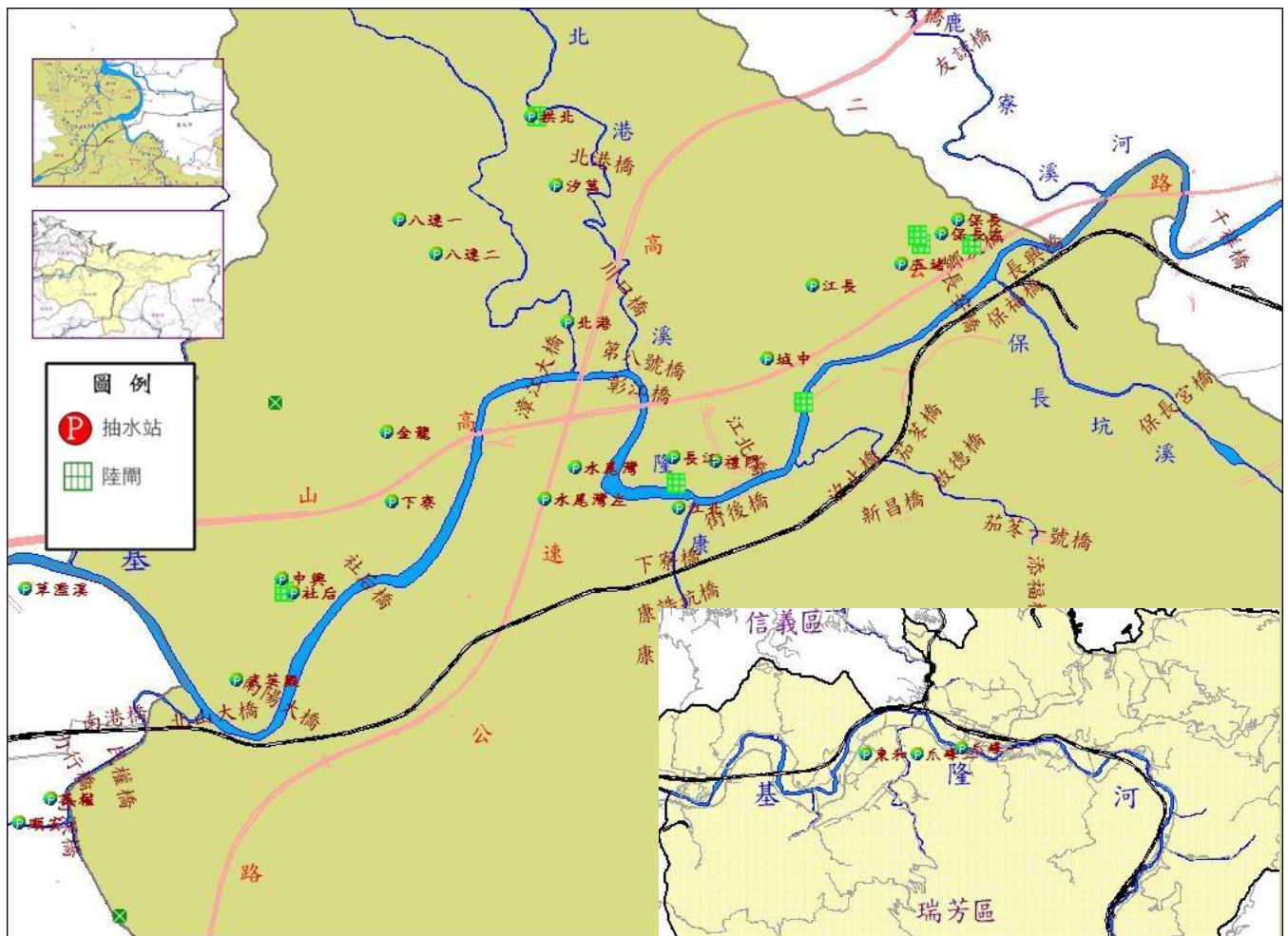


圖 7 水門分佈圖-1 區-1

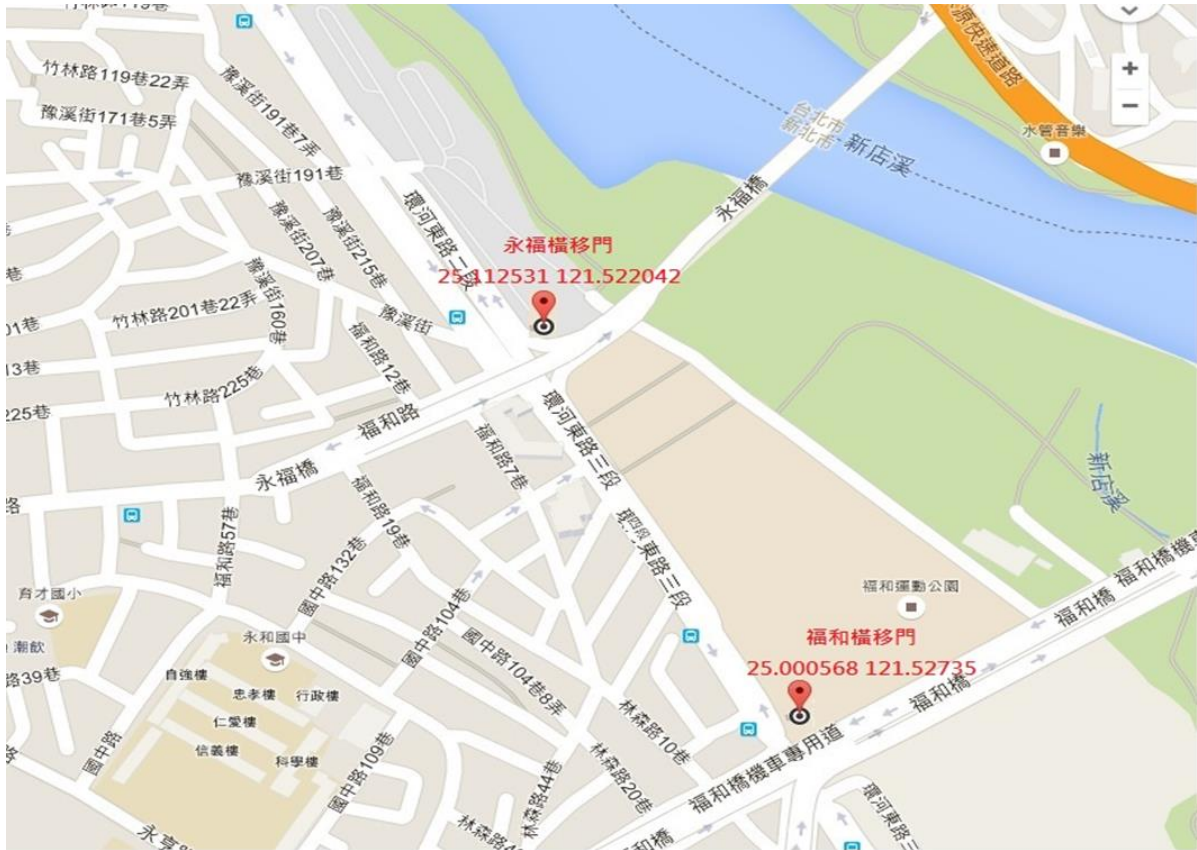


圖 8 水門分佈圖-1 區-2



圖 9 水門分佈圖-1 區-3



圖 10 水門分佈圖-1 區-4

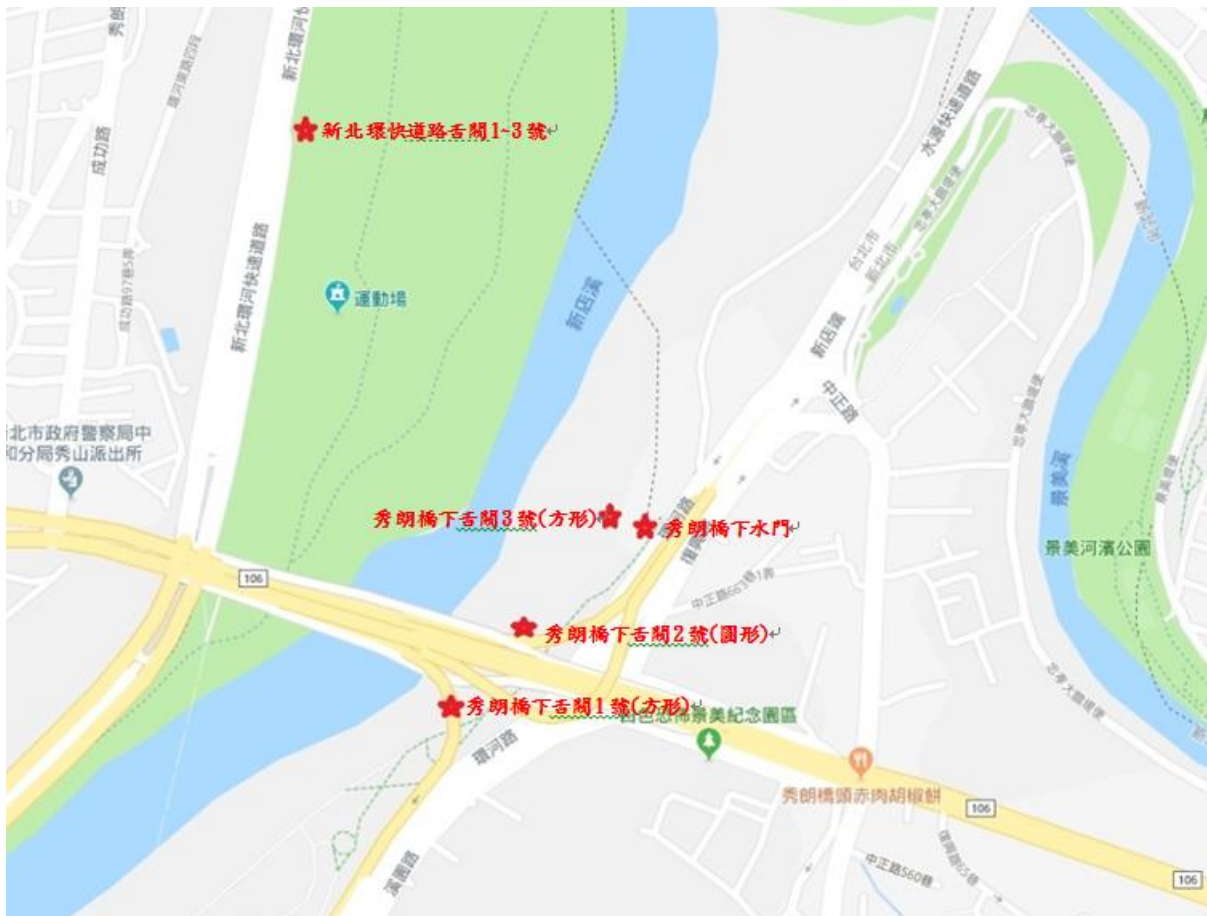


圖 11 水門分佈圖-1 區-5

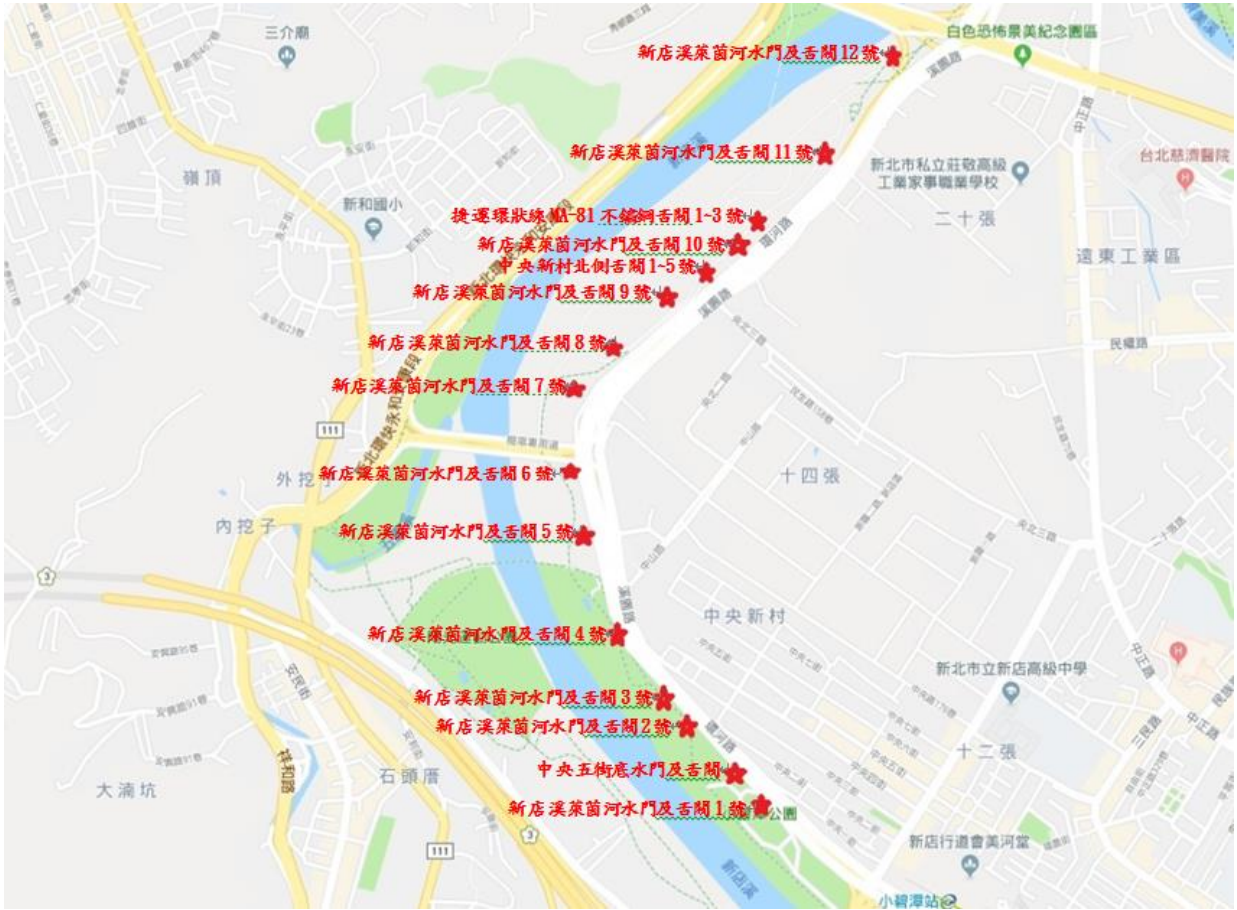


圖 12 水門分佈圖-1 區-6

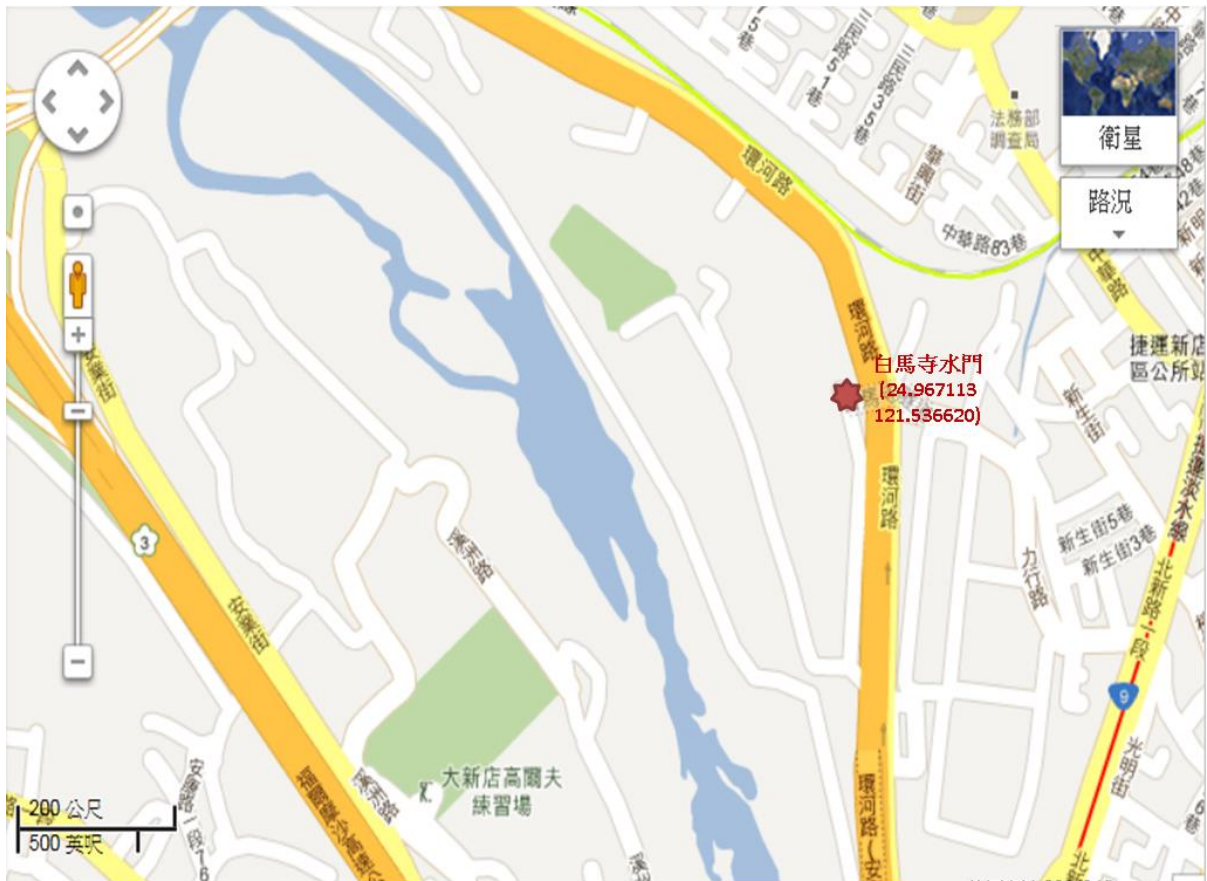


圖 13 水門分佈圖-1 區-7



圖 14 水門分佈圖-1 區-8



圖 15 水門分佈圖-1 區-9



圖 16 水門分佈圖-1 區-10



圖 17 水門分佈圖-2 區-1

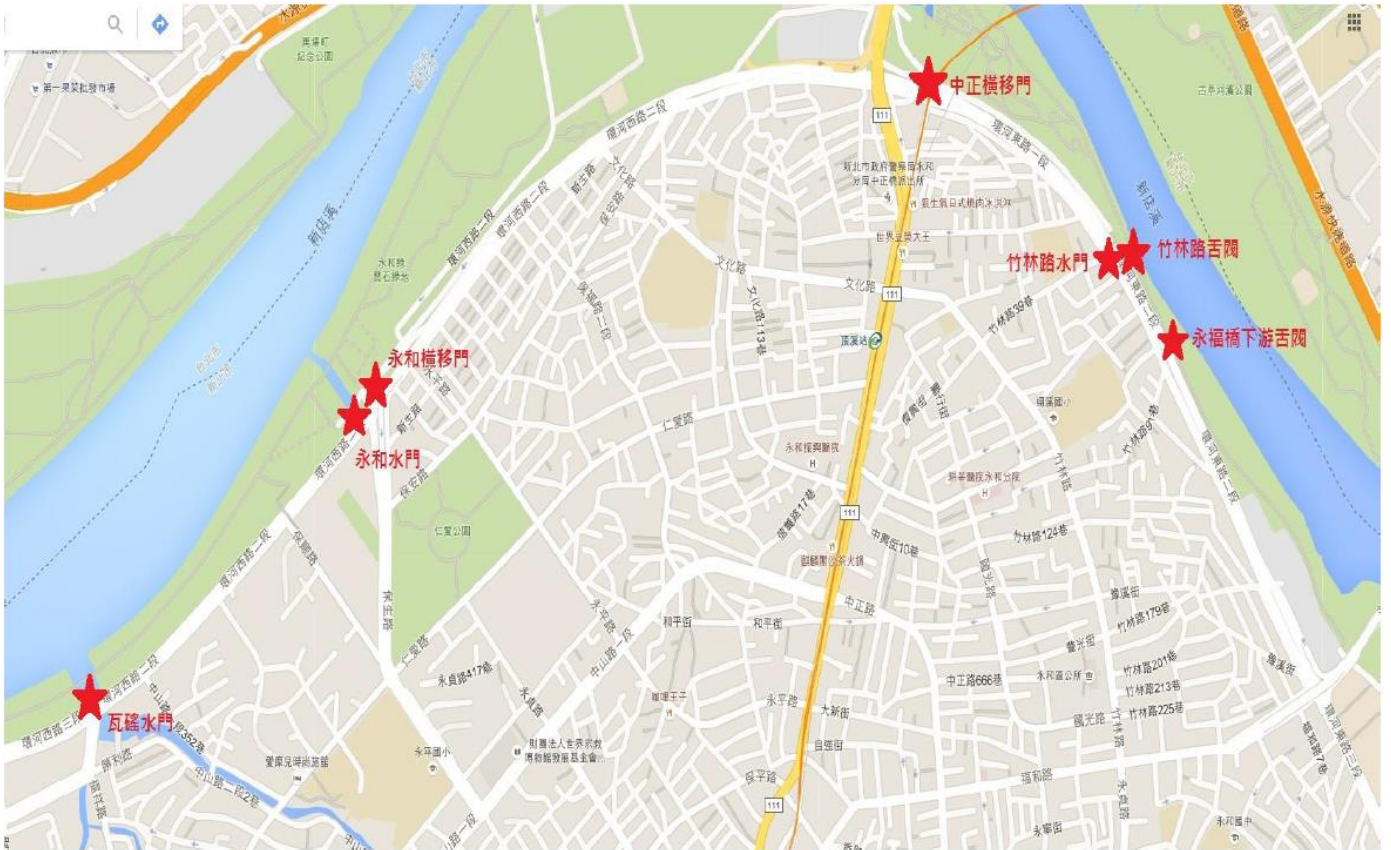


圖 18 水門分佈圖-2 區-2

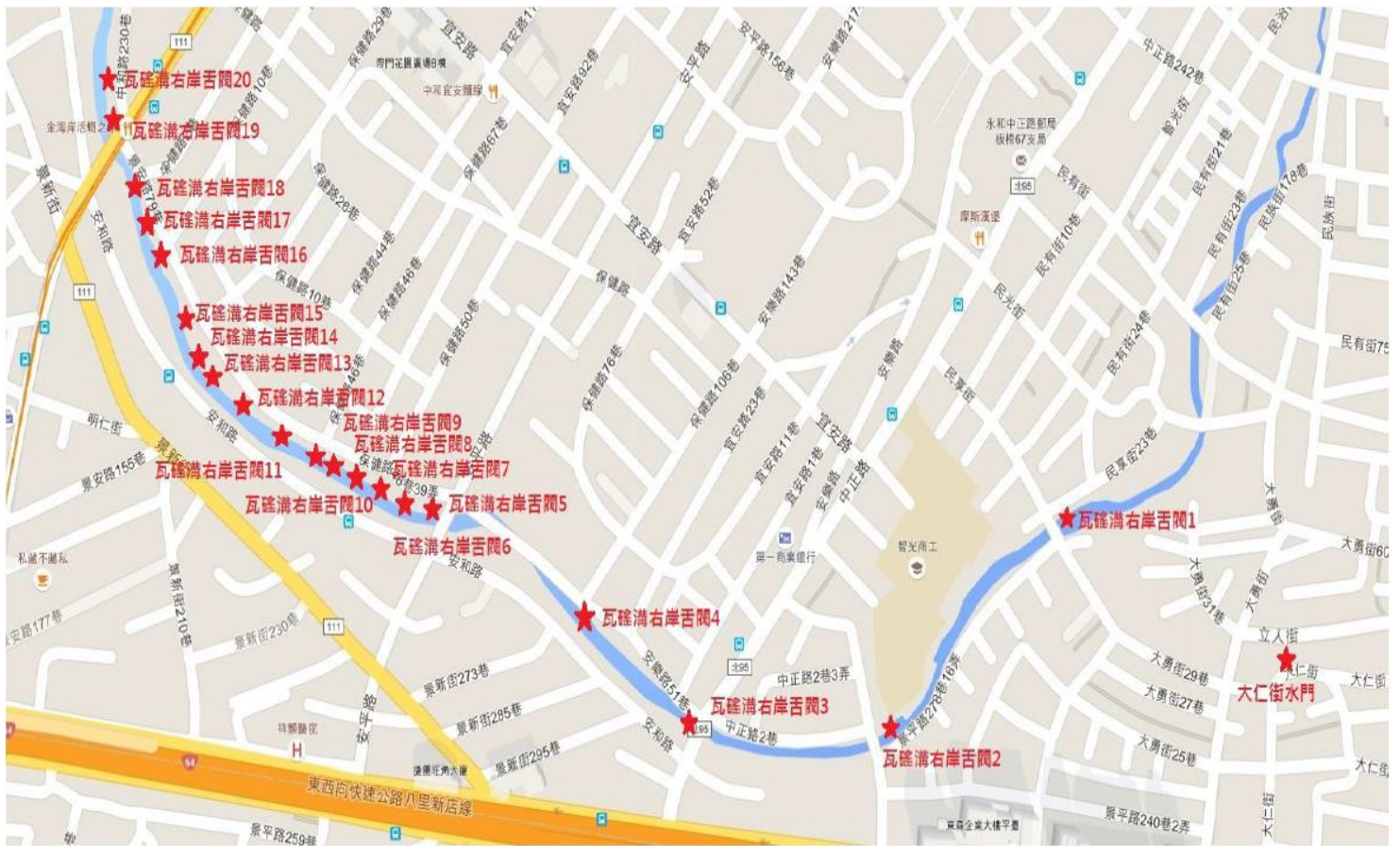


圖 19 水門分佈圖-3 區

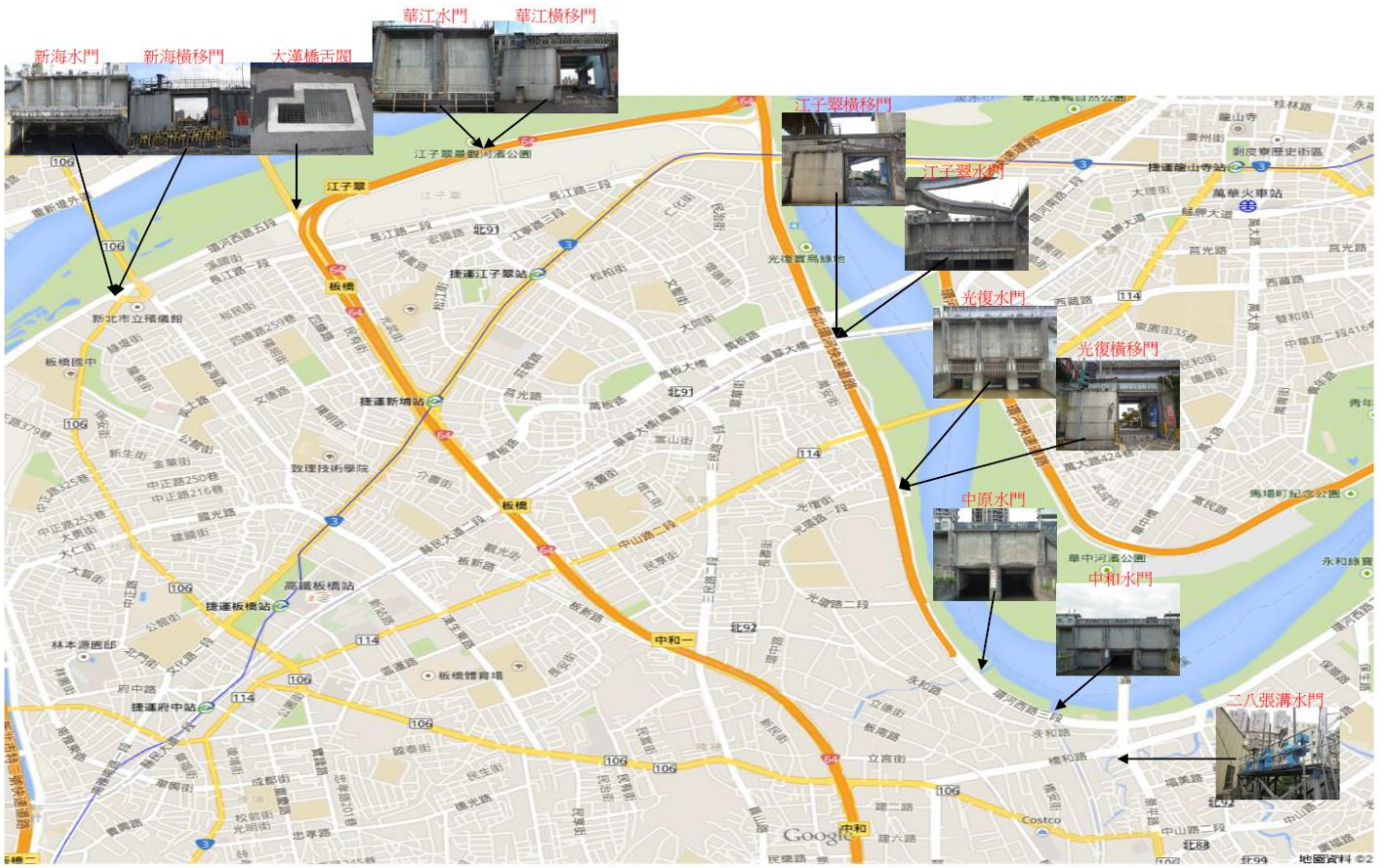


圖 20 水門分佈圖-4 區-1



圖 21 水門分佈圖-4 區-2



圖 22 水門分佈圖-4 區-3

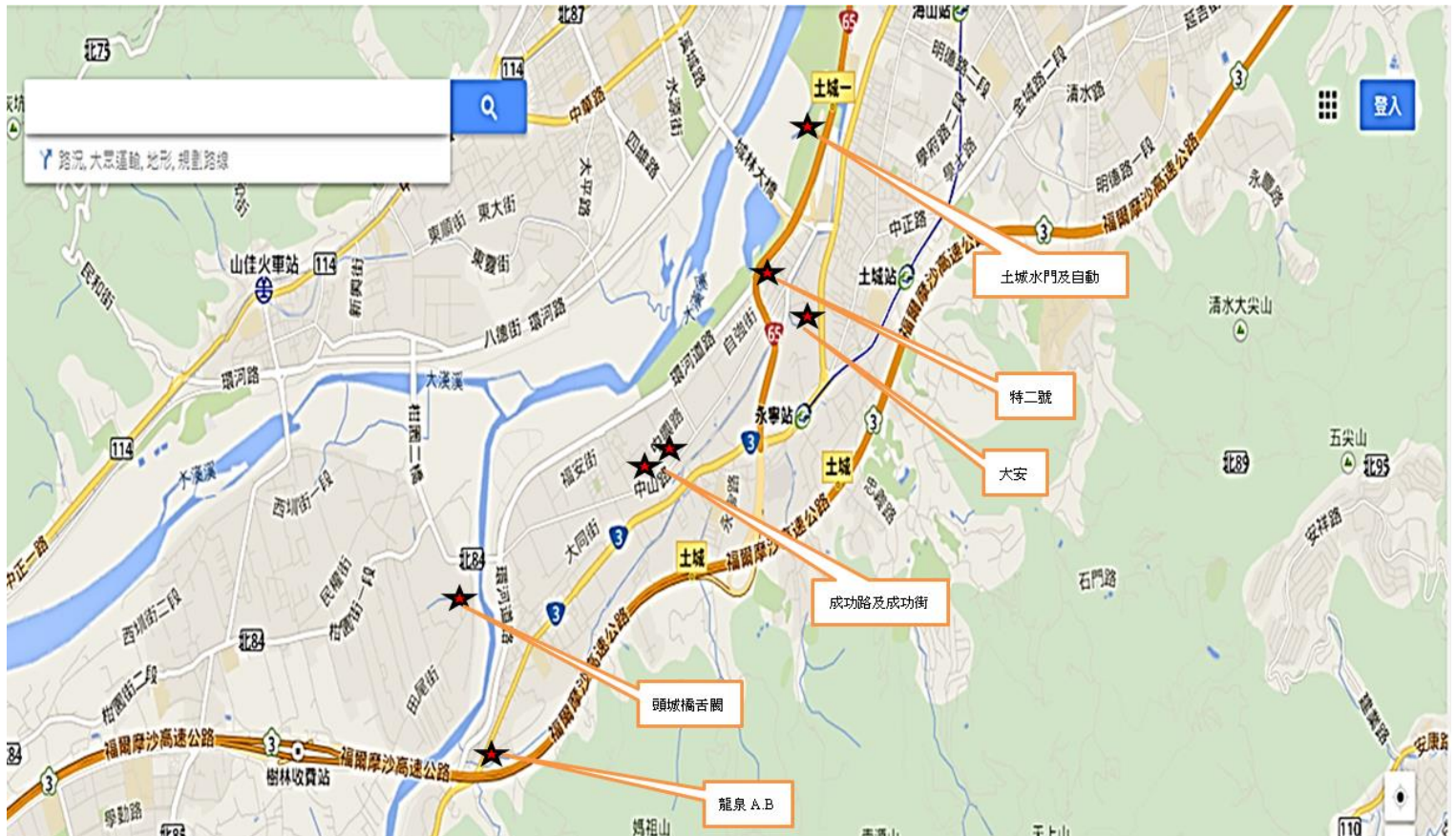


圖 23 水門分佈圖-4 區-4



圖 24 水門分佈圖-4 區-5



圖 25 水門分佈圖-4 區-6

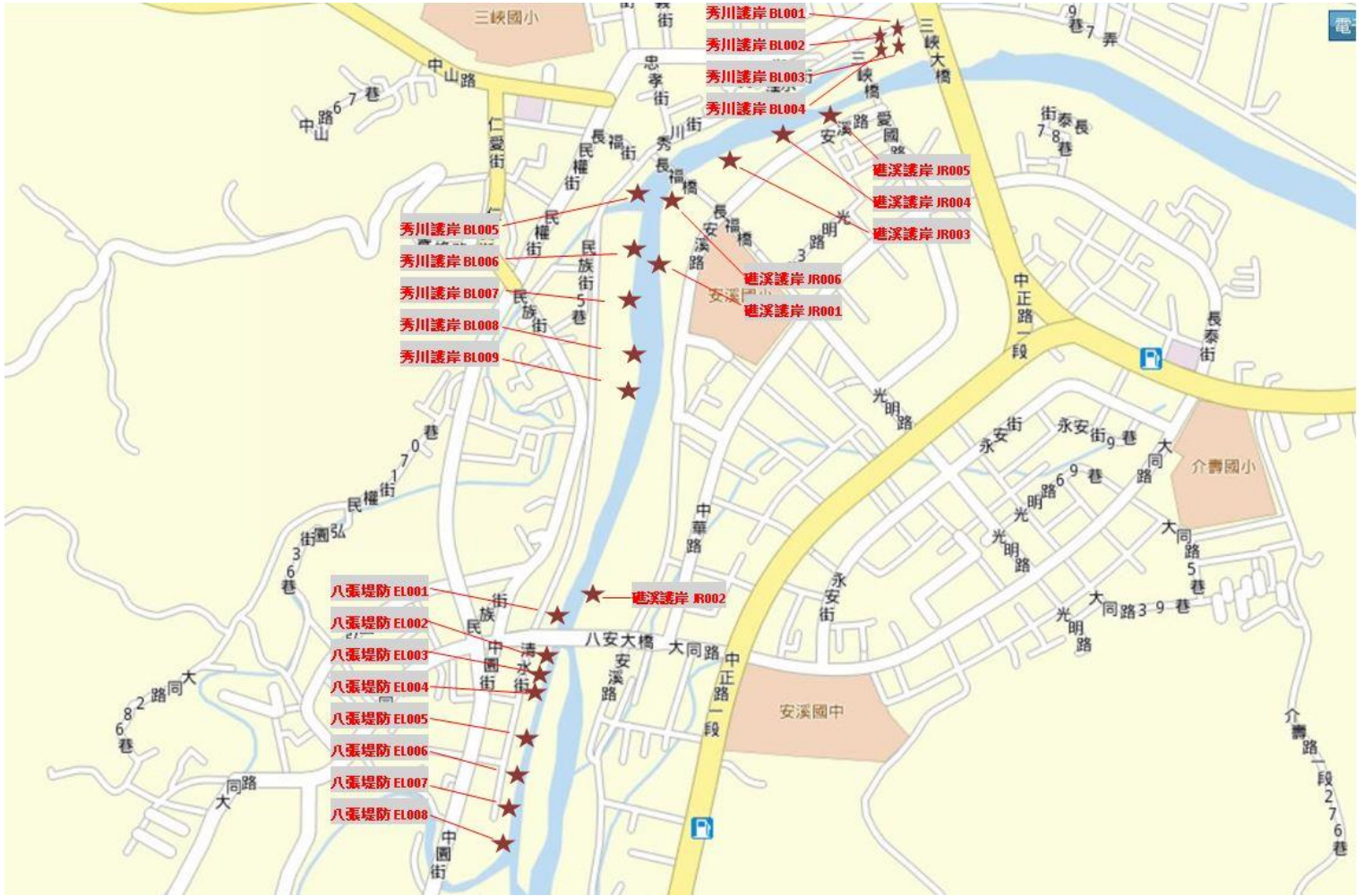


圖 26 水門分佈圖-5 區



圖 27 水門分佈圖-6 區



編號	水門名稱	樁號/公里數	編號	水門名稱	樁號/公里數
1	中港水門	大窠坑溪右岸 1K+000	4	中隆重力閘門	E295537 N2772403
2	化成路水門	二重疏洪道 5K+350	5	化成 2 水門	二重疏洪道 5K+450
3	昌平重力閘門	E296223 N2772363	6	化成 2 隔離水門	E296128 N2773089

圖 28 水門分佈圖-7 區

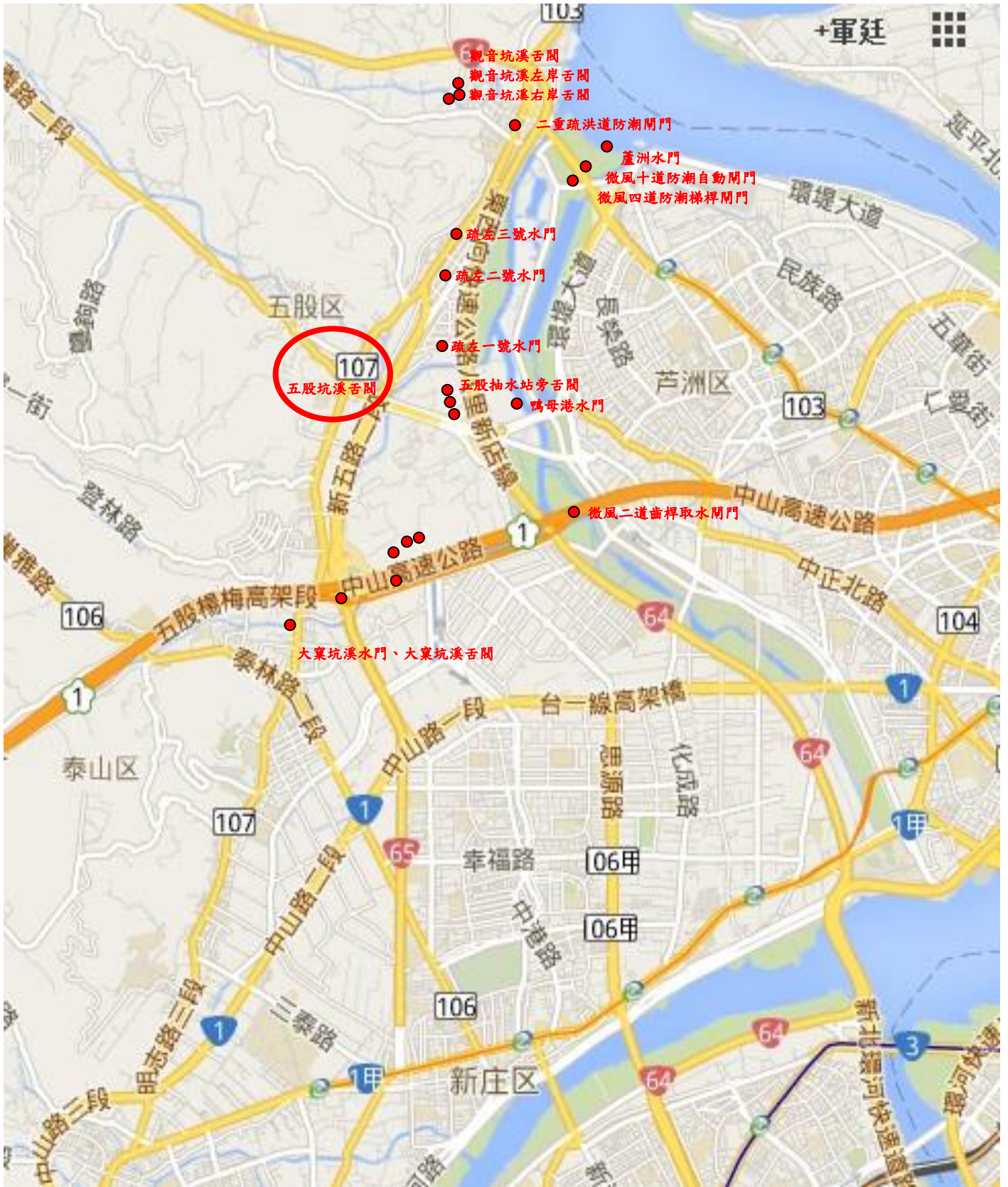


圖 29 水門分佈圖-8 區



圖 30 水門分佈圖-9 區-1

◎瑞基弓段：舌閘 10 座（左 1 座、右 9 座）



圖 31 水門分佈圖-9 區-2

◎瑞基中段：舌閘 4 座（左 4 座）

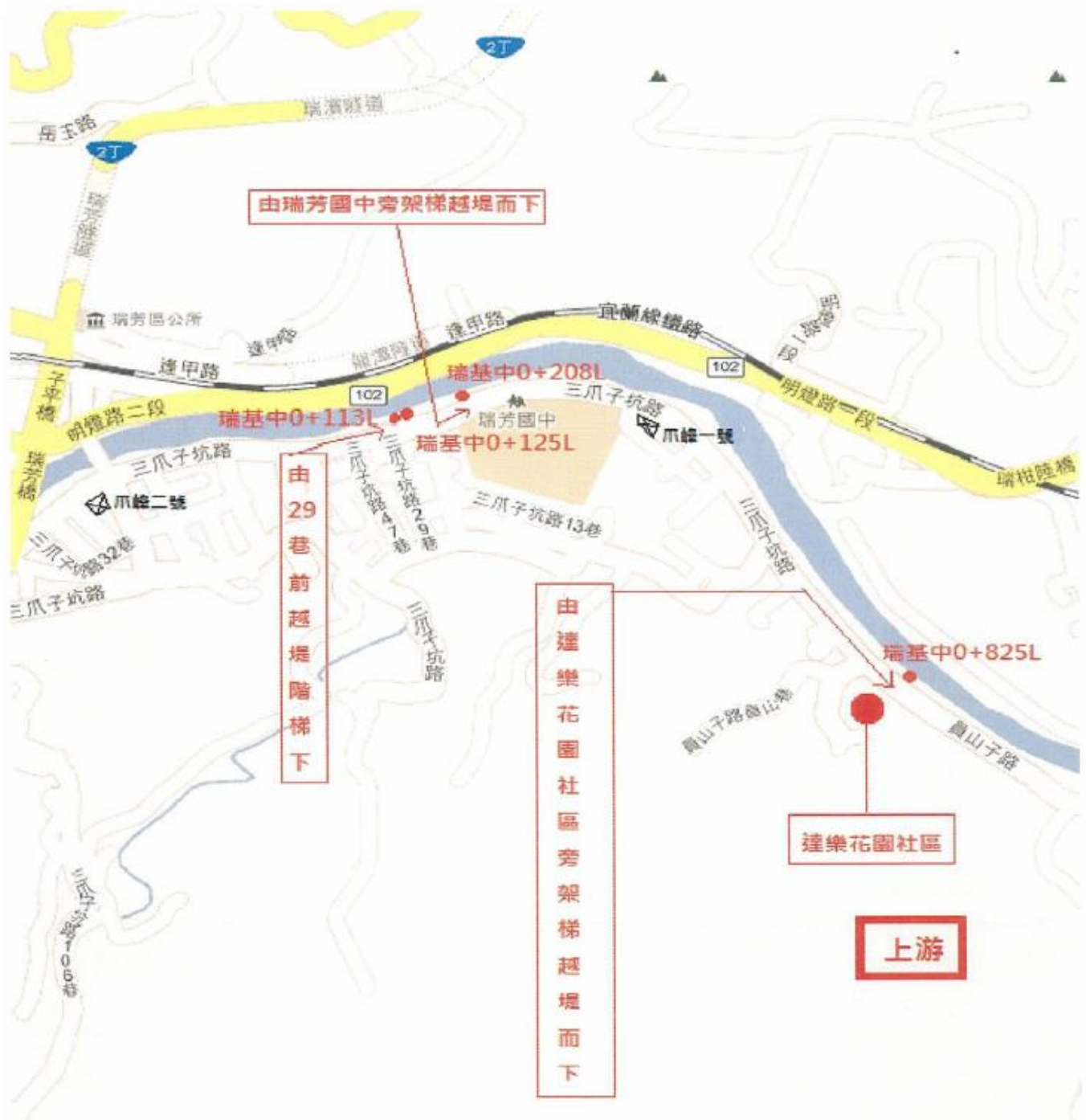


圖 32 水門分佈圖-9 區-3

瑞基介段、瑞基傑段及東和坑大排與瑞八公路交接處：

- ◎ 瑞基介段：舌閘 24 座（左 15 座、右 9 座）
- ◎ 瑞基傑段：舌閘 2 座（右 2 座）
- ◎ 東和坑大排與瑞八公路交接處：蝶閘 1 座



圖 33 水門分佈圖-9 區-4

- ◎瑞基國段：舌閘 5 座（左 5 座、手動吊門機 2 座）
- ◎瑞基楓段：舌閘 6 座（左 6 座）



總計：舌閘 52 座、手動吊門機 2 座及蝶閘 1 座

圖 34 水門分佈圖-10 區



圖 35 水門分佈圖-11 區



圖 36 水門分佈圖-12 區-1



圖 37 水門分佈圖-12 區-2



圖 38 水門分佈圖-12 區-3



圖 39 水門分佈圖-12 區-4



圖 40 水門分佈圖-12 區-5



圖 41 水門分佈圖-12 區-6



圖 42 水門分佈圖-12 區-7



圖 43 水門分佈圖-12 區-8



圖 44 水門分佈圖-12 區-9



圖 45 水門分佈圖-12 區-10



圖 46 水門分佈圖-12 區-11



新北市政府

新店區新店中央新村北側區段徵收開發工程

III-6-15M排水工程竣工圖(0K+000~0K+160路段)

主辦機關：新北市政府地政局
專案管理機關：和建工程顧問股份有限公司
監造單位：林同棧工程顧問股份有限公司
承包廠商：彥韋營造工程股份有限公司
日期：中華民國一〇六年二月

圖 47 新北市新店中央新村北側區段徵收開發工程末端排水系統(續)

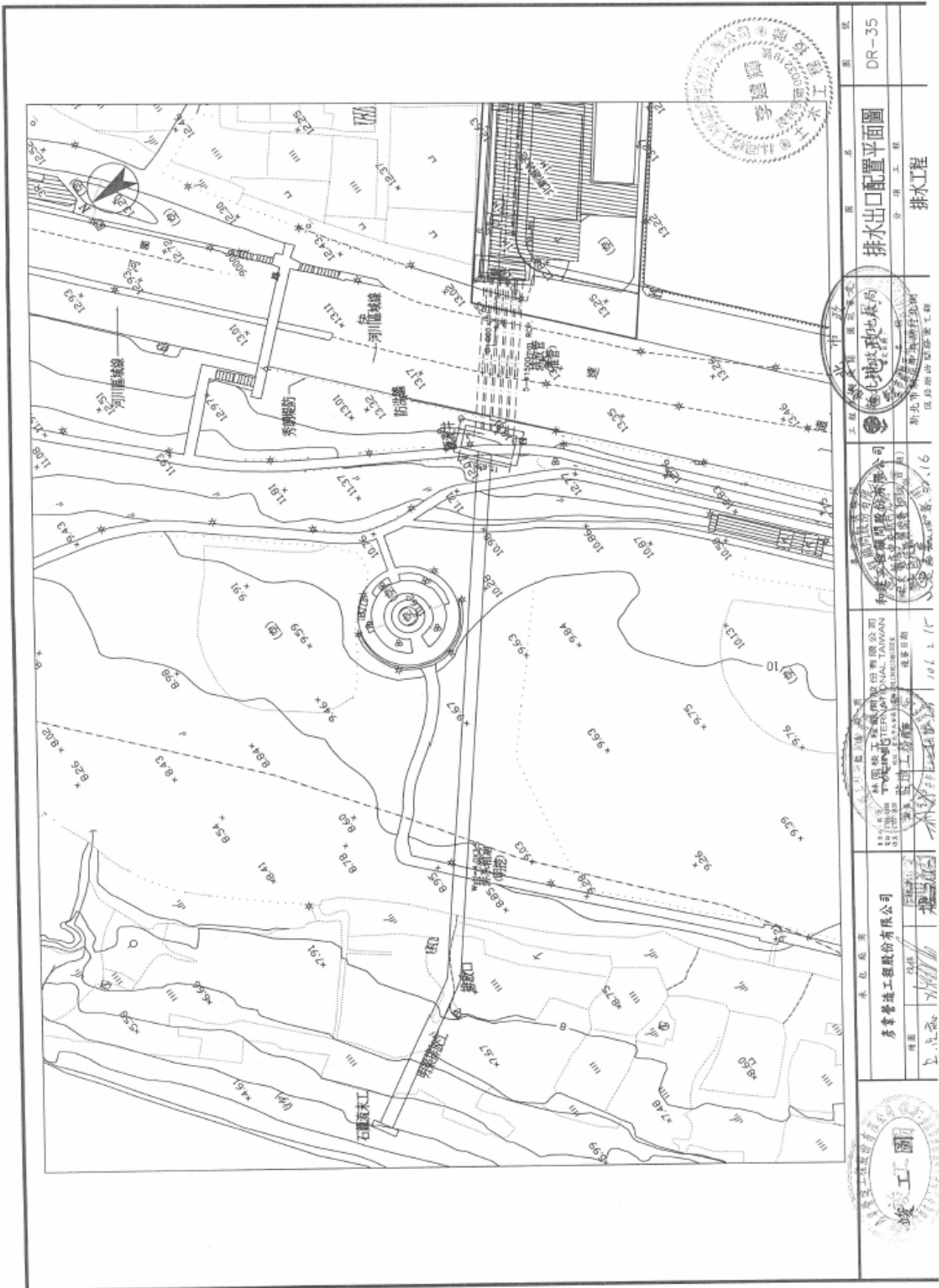


圖 47 新北市新店中央新村北側區段徵收開發工程末端排水系統(續)

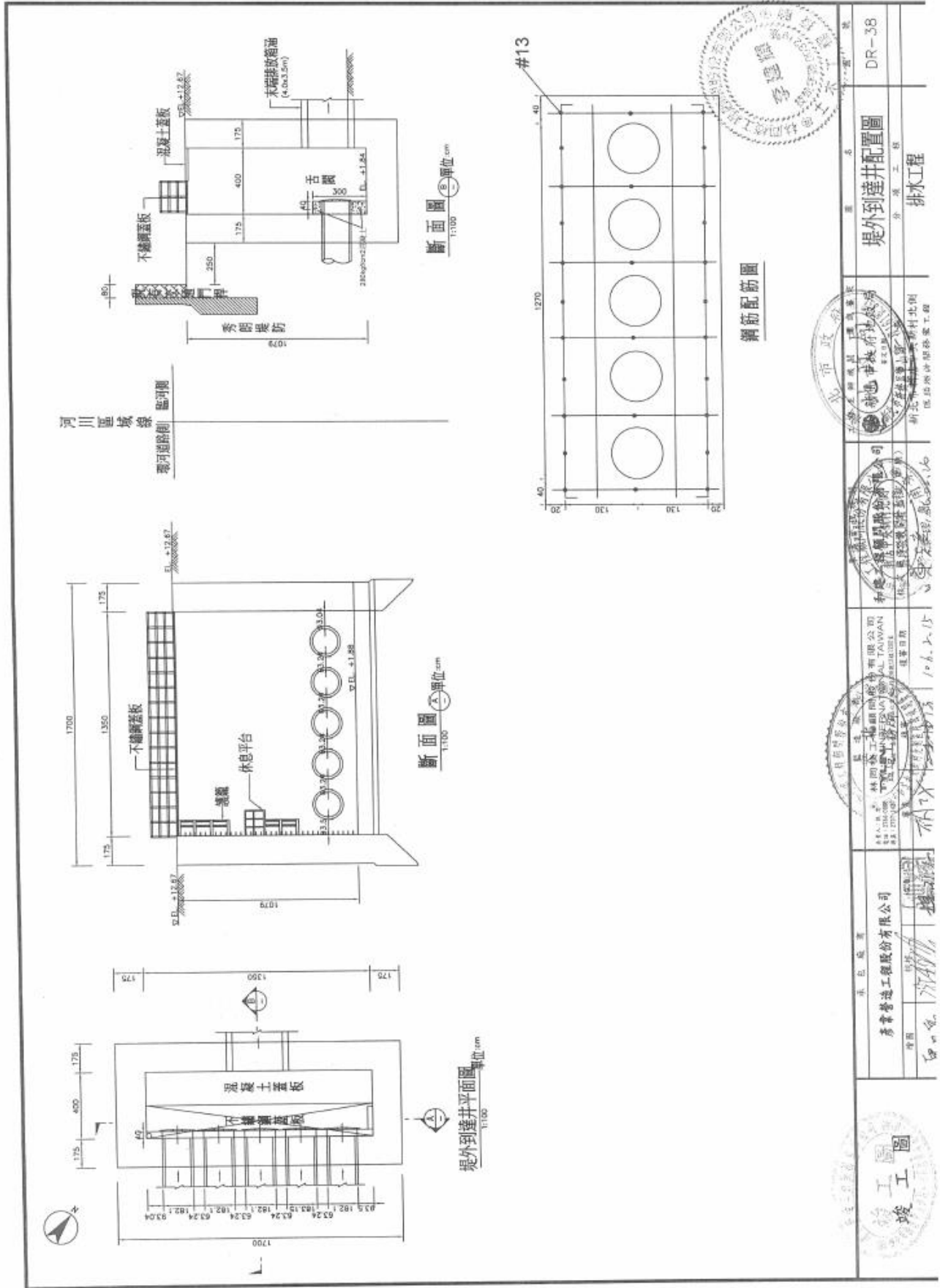


圖 47 新北市新店中央新村北側區段徵收開發工程末端排水系統(續)

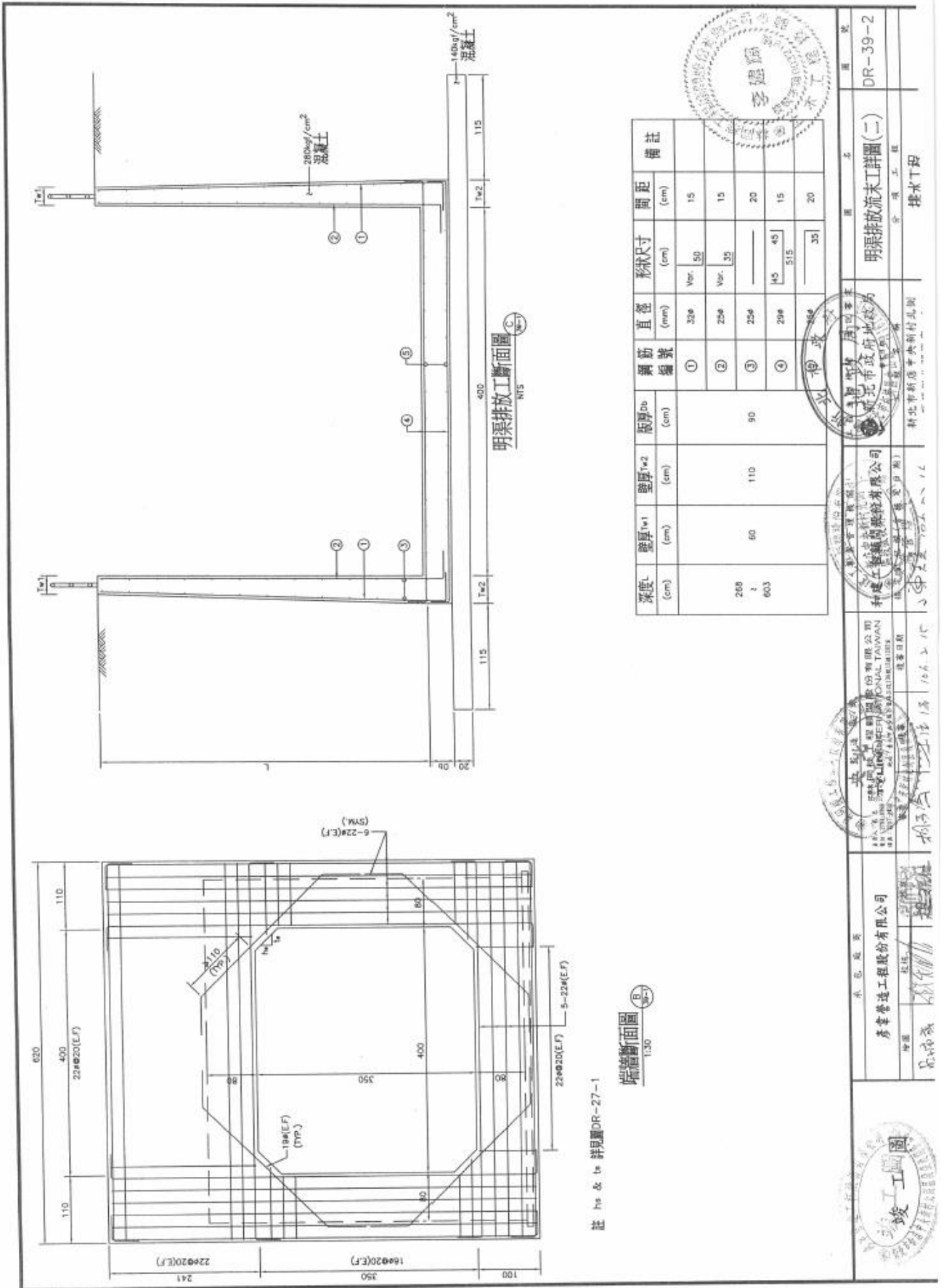


圖 47 新北市新店中央新村北側區段徵收開發工程末端排水系統(續)

排水箱涵統計表										單位公尺			
編號	型式	溝寬 (m)		溝深 (m)		渠底高程 (E)		長度 (m)	銜接設施		上游	下游	
		起點	終點	起點	終點	起點	終點		上游	下游			
D-101	U型暗溝	0.6	0.70	0.70	12.61	12.50	CB-80	82.13	0.70	CB-80	CB-81	CB-81	
D-102	U型暗溝	0.6	0.70	0.70	12.21	12.30	SF-2	9.70	0.70	SF-2	CB-81	CB-81	
D-103	U型暗溝	0.6	0.70	0.70	12.23	12.17	SF-2	4.30	0.70	SF-2	CB-82	CB-82	
D-104	U型暗溝	0.6	0.77	0.97	12.20	11.90	細砂排水溝(板)	29.90	0.97	細砂排水溝(板)	CB-82	CB-82	

集水井統計表										單位公尺			
編號	型式	井體規格尺寸		深度 (m)	銜接設施		長度 (m)	寬度 (m)	下游				
		長度 (m)	寬度 (m)		上游	下游							
CB-80	C型	1.2	1.0	1.58	D-100	D-100	D-101	D-101	D-101				
CB-81	C型	1.2	1.0	2.35	D-101	D-101	D-102	D-102	D-102				
CB-82	C型	1.2	1.0	1.80	D-102	D-102	D-103	D-103	D-103				

排水箱涵統計表										單位公尺			
編號	型式	箱涵規格尺寸		渠底高程 (E)		長度 (m)	坡度	銜接設施					
		寬度 (m)	深度 (m)	起點	終點			上游	下游				
B09	單孔箱涵	4.0	2.4	110.42	9.86	110.42	0.10	SF9	SF				
排放箱涵	單孔箱涵	4.0	3.5	154.10	2.32	154.10	0.16	匯流井	排放口				


說明:
本工程需清除無障礙放道之溝蓋板外皆採U型鋼溝蓋板詳參圖DR-22,DR-23.

附註:
於有排水箱涵道路上之集水井皆須以φ600mm RCP管窺井使道路排水可導至排水箱涵內


DR-46

排水設施表(二)


排水工程



和豐工程顧問股份有限公司
和豐工程顧問股份有限公司
和豐工程顧問股份有限公司
和豐工程顧問股份有限公司

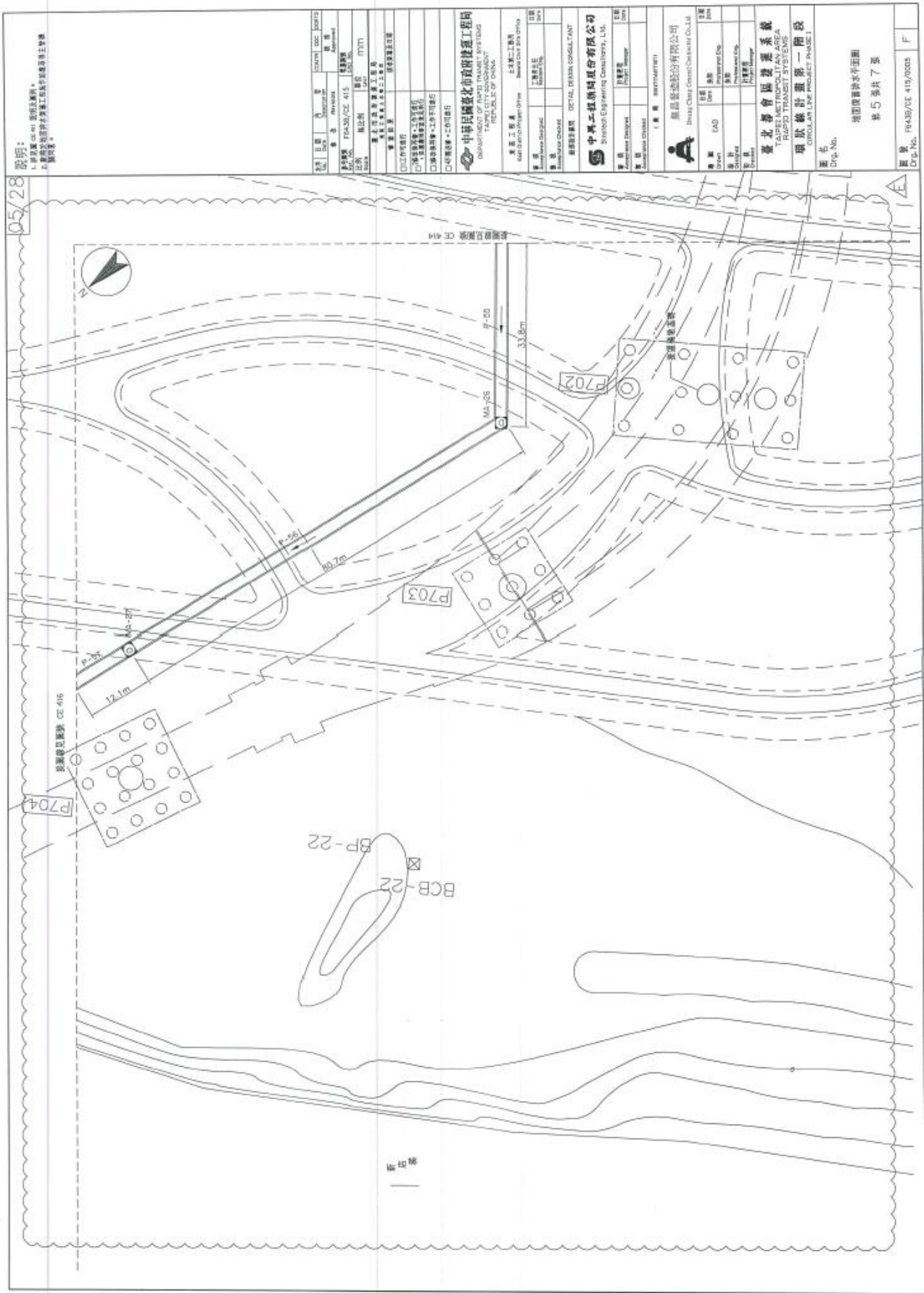


新北市政府工務局
新北市政府工務局
新北市政府工務局
新北市政府工務局



和豐工程顧問股份有限公司
和豐工程顧問股份有限公司
和豐工程顧問股份有限公司
和豐工程顧問股份有限公司

圖 48 捷運環狀線 CF640 區段標 CF643B 子施工標排水管函(流末工)(續)



附錄十六、身心障礙者在自然災害中的保護

與安全保障辦理情形

身心障礙者共同參與計畫資料

抄本

檔 號：
保存年限：

新北市八里區公所 函

地址：24932新北市八里區中山路二段356巷16號
承辦人：王明裕
電話：(02)26102621 分機325
傳真：(02)26104848
電子信箱：am2327@ntpc.gov.tw

受文者：

發文日期：中華民國108年2月21日
發文字號：新北八工字第1082732992號
速別：普通件
密等及解密條件或保密期限：
附件：如主旨

主旨：檢送「108年新北市八里區水災危險潛勢地區保全計畫」1份，
請查照。

說明：

- 一、依新北市政府水利局108年2月15日新北水雨字第1080277434號函辦理。
- 二、旨揭計畫，為強化八里區水災危險潛勢地區之保全與提升身心障礙者在自然災害中的保護與安全保障，倘貴院對旨揭計畫如有相關意見及建議，請於108年3月7日前函覆本所俾利修正。

正本：財團法人新北市私立樂山園社會福利慈善事業基金會附設樂山教養院
副本：

本案依分層負責規定授權業務主管決行